

АРХЕОЛОГИЧЕСКАЯ  
КАРТА  
БАШКИРИИ



ИЗДАТЕЛЬСТВО СИНЕРЖИ



АКАДЕМИЯ НАУК СССР  
БАШКИРСКИЙ ФИЛИАЛ  
ИНСТИТУТ ИСТОРИИ, ЯЗЫКА И ЛИТЕРАТУРЫ  
МИНИСТЕРСТВО КУЛЬТУРЫ БАШКИРСКОЙ АССР  
ВСЕРОССИЙСКОЕ ОБЩЕСТВО ОХРАНЫ ПАМЯТНИКОВ ИСТОРИИ И КУЛЬТУРЫ  
БАШКИРСКОЕ РЕСПУБЛИКАНСКОЕ ОТДЕЛЕНИЕ

АРХЕОЛОГИЧЕСКАЯ  
КАРТА  
БАШКИРИИ



ИЗДАТЕЛЬСТВО «НАУКА»

МОСКВА 1976



Книга — первый систематизированный свод археологических памятников на территории Башкирии. Публикация может служить важным источником по исследованию актуальных проблем древней и средней истории края, изучению расселения племен на территории данного региона, рассмотрению их культур в разные эпохи. Кроме того, свод может быть использован и как каталог сохранившихся археологических памятников Республики.

Редакционная коллегия:

О. Н. БАДЕР (ответственный редактор),  
Н. А. МАЖИТОВ, А. П. СМIRНОВ.



## ПРЕДИСЛОВИЕ

Предлагаемая вниманию читателей работа является первым опытом по картографированию археологических памятников республики. В основу ее легли результаты всех археологических экспедиций, работавших на территории Башкирской АССР по выявлению и научному изучению памятников древности. Составители карты, кроме того, стремились также максимально использовать все имеющиеся сведения об археологических памятниках в литературных и архивных источниках, в музеях и т. п. В этом плане настоящая работа является итогом всех археологических работ за все предшествующее время. В то же время не исключено, что ряд ранее открытых памятников не отражен на карте. Накопление сведений об археологических памятниках сейчас идет очень быстрыми темпами. Это и другие обстоятельства потребуют в будущем продолжения картографирования археологических памятников Башкирии.

Настоящая работа является наиболее полным справочным материалом обо всех видах выявленных археологических памятников республики. Она отражает степень археологической изученности этой территории с XVIII в. до 1970 г. и вводит в научный оборот богатый фактический материал. Работа может послужить ценным пособием для археологов, краеведов, студентов, учащихся, работников культурно-просветучреждений, активистов и членов Общества охраны памятников истории и культуры в организации учета и охраны памятников археологии.

Карта составлена по общепринятой методике. Наш труд был значительно облегчен тем, что мы имели возможность учесть опыт составления археологических карт по крупным регионам — Прикамью и Казахстану<sup>1</sup>.

Основу работы составляет карта памятников, изготовленная в масштабе 1:600 000 (кар-

та 2). Вся территория Башкирской АССР на ней разделена на 8 разделов, главным образом по бассейнам и отрезкам главных ее рек (карта 3). Это сделано с целью облегчения нанесения и отыскания на карте нужных археологических памятников. Памятники пронумерованы и нанесены на карту по принципу: от низовьев к верховьям рек, включая все их притоки. Этим обстоятельством вызвано в ряде случаев такое расположение нескольких памятников с одинаковым названием, когда первый из них следует после второго или третьего.

Содержание карты раскрывается реестром, в котором дается краткая характеристика памятника. Она дана в стандартной форме и включает сведения: 1) название и вид памятника, 2) дата и культурная принадлежность, 3) местонахождение, 4) содержание материала и 5) литература и исследователь. Но не во всех случаях удалось исчерпывающе ответить на все указанные вопросы. Так, например, многие памятники, преимущественно курганы, нам пока известны лишь по внешнему описанию, а с других собран очень ограниченный подъемный материал, по которому трудно определить время их существования и культурную принадлежность.

Название памятника почти во всех случаях взято из основного источника, т. е. у автора, открывшего его. Оно, как правило, связано с близлежащим селом, деревней или каким-нибудь географическим пунктом (овраг, гора, урочище, река, озеро). В тех случаях, когда памятник имеет параллельные названия, рядом с основным приведены и другие (в скобках).

Памятники делятся на стоянки, пещерные стоянки, курганные и грунтовые могильники, городища, случайные находки. И здесь составители также стремились сохранить определение первооткрывателя, сведения которого о памятнике в большинстве случаев являлись единственными. Исключение сделано только для памятников (их около двух десятков), дан-

<sup>1</sup> *Талицкая И. А.*, 1952; Археологическая карта Казахстана, 1960.

ные о которых резко расходятся. Так, например, в ряде работ дореволюционного и советского периодов имеются упоминания о наличии на территории современной Башкирской АССР своеобразных памятников, состоящих только из валов. Вокруг многих упомянутых памятников в последние годы проводились разведочные работы по уточнению этих сведений. В результате выявлено, что все они являются остатками оборонительных линий городищ-убежищ. В таких случаях в карту включены только уточненные данные.

Дата известна не для каждого памятника. Для более ранних периодов она дается в общих пределах эпохи или культуры, к которой он относится (например, эпоха мезолита, пьяноборская культура и т. д.). Если материал фрагментарен, дата памятника дана предположительно, на что указывает знак вопроса.

Местонахождение памятника в тексте дано с указанием на ближайшие административные и географические координаты и соответствующий раздел по основной карте. Надо подчеркнуть, при изучении источников, особенно дореволюционных, не везде удалось согласовать их с современным административным делением и определить географические ориентиры. Таковы, например, координаты местонахождения ряда памятников по данным Р. Г. Игнатьева. Учитывая существенный научный интерес этих сведений, они в данной работе приводятся без изменений.

Каждый памятник на карте обозначен знаком, соответствующим его виду. Исключение сделано лишь для стоянок и селищ, которые на основной карте имеют общий знак. Это вызвано тем, что многие стоянки и селища соседствуют на одной и той же территории, т. е. памятники являются многослойными и разновременными. По общему принципу каждый подобный памятник на карте должен быть нанесен двумя, иногда даже тремя знаками. Но это увеличило бы нагрузку карты и осложнило ее читаемость. Этот недостаток преодолен тем, что к основной карте приложены тематические карты. На них материалы памятников объединены по признаку культурной принадлежности, каждый самостоятельный комплекс выделен как памятник и имеет особый знак. Так, например, если на одном памятнике найдены материалы нескольких культур, то он указан в числе памятников каждой из них. При слабой изученности археологических памятников с сильно смешанным материалом такая осторожность вполне оправдана. На территории Башкирии сейчас выявлено несколько групп памятников и комплексов вещей, которые по своеобразию материала отличаются от всех известных археологических культур. В силу малой изученности эти памят-

ники пока не могут быть выделены в особую культуру или локальный вариант, в работе они объединены в типы.

Материал памятников охарактеризован в максимально сжатом виде. Подробное описание находок, типов вещей, устройства погребений, курганов и других деталей отсутствует; в каждом отдельном случае сведения об этом читатель сможет почерпнуть из приведенной литературы. Перечень литературы дан в хронологической последовательности. Ряд памятников упоминается в нескольких работах. В этих случаях составители стремились отобразить только те источники, где описание памятника дается впервые или исчерпывающе полно. Во избежание многократных повторений в характеристике памятника опущены сведения о первооткрывателе и истории последующего изучения памятников. В подавляющем большинстве случаев имена первооткрывателей и исследователей памятников соответствуют авторам указанной литературы.

Помимо карт и реестра к работе приложены: 1) очерк, посвященный истории изучения археологических памятников Башкирии; 2) карта маршрутов археологических экспедиций последних 10—15 лет; 3) очерк об археологических культурах; 4) сводные таблицы предметов, которые служат иллюстрацией очерков и показывают основные отличительные особенности археологических культур или типов памятников; 5) список литературы; 6) указатель памятников.

Составители реестра: Б. Б. Агеев, С. М. Васюткин, И. Б. Васильев, Н. А. Мажитов, Г. И. Матвеева, Ю. А. Морозов, А. Х. Пшеничнюк, М. Х. Садыкова, В. С. Стоколос. При выполнении данной работы составители пользовались материалами А. П. Шокурова, М. Ш. Рызапова, А. В. Коновалова, Д. К. Исламова, которые на протяжении многих лет участвовали в проведении разведочных работ по выявлению новых археологических памятников. Очерк об археологических культурах написан О. Н. Бадером (палеолит), Н. А. Мажитовым (мезолит, палеолит, культуры I тысячелетия н. э.<sup>2</sup>), А. Х. Пшеничнюком (культуры раннего железного века) и В. С. Стоколосом (культуры эпохи бронзы). Историкографический очерк написан Н. А. Мажитовым и С. М. Васюткиным.

Составитель основной карты Б. Б. Агеев, тематических карт памятников эпохи палеолита, мезолита, неолита, бронзы и раннего железа — А. Х. Пшеничнюк, I — начала II тысячелетия н. э. — Н. А. Мажитов. Указатель выполнен Ю. А. Морозовым, иллюстрации — В. Я. Казыриным.

<sup>2</sup> При этом частично использованы материалы С. М. Васюткина и Г. И. Матвеевой.



## ИСТОРИЯ ИЗУЧЕНИЯ АРХЕОЛОГИЧЕСКИХ ПАМЯТНИКОВ БАШКИРИИ

Судя по имеющимся данным, первые сведения об археологических памятниках Башкирии относятся к XVIII в. и связаны с именем Н. Рычкова. Во время путешествия по Башкирии, входившей тогда в состав Оренбургской губернии, он описал ряд городищ вблизи г. Бирска. Ему принадлежит также первое описание пещеры Шульган-Таш и следов древних горно-рудных разработок и плавильных печей на Южном Урале<sup>1</sup>. Вслед за Н. Рычковым в 1769—1770 гг. в Башкирии побывал академик П. С. Паллас, который посетил Чертово городище и ряд других археологических объектов вблизи г. Уфы<sup>2</sup>. Некоторые из этих памятников (например, Караабызское городище) тогда дополнительно были осмотрены Н. Рычковым<sup>3</sup>. Однако надо отметить, что это полезное начинание известных ученых XVIII в. носило эпизодический характер и в тогдашних условиях не привело к оживлению здесь археологических работ.

Они были возобновлены примерно через 100 лет, когда в Уфе был основан Уфимский губернский статистический комитет, сыгравший положительную роль в развертывании краеведения в Башкирии и изучении ее археологических памятников. Большая заслуга в этом принадлежит члену губернских статистических комитетов Р. Г. Игнатьеву, состоявшему одновременно членом Московского археологического общества. Получив филологическое образование в Институте восточных языков, Р. Г. Игнатьев становится неутомимым исследователем древностей Южного Урала. Во время своих многочисленных поездок он выявлял и описывал различные археологические памятники. Однако его археологическая деятельность этим не ограничивалась. Р. Г. Игнатьевым раскопано несколько курганов на территории мусульманского кладбища в гор. Уфе, где обнаружено оригинальное для Южного Урала захо-

ронение в каменном склепе и ряд других археологических объектов Башкирии. О результатах своих полевых работ на Южном Урале он сообщил на I археологическом съезде в Москве в 1869 г.<sup>4</sup> Р. Г. Игнатьев постоянно публиковал материалы своих наблюдений и открытий в научных статьях и заметках<sup>5</sup>. Исследования Р. Г. Игнатьева конечной целью имели создание карты археологических памятников Южного Урала. Описания сотен курганов на территории современной Башкирской АССР, Оренбургской и Челябинской областей, сохранившиеся в его научном архиве, говорят о плодотворности его работ.

Вместе с Р. Г. Игнатьевым в губернском статистическом комитете работал краевед Н. А. Гурвич, которым раскопаны два кургана у д. Кальчирбураново в Стерлитамакском кантоне<sup>6</sup>. Важным событием в развитии местного краеведения и изучении памятников древностей на территории Башкирии явилось открытие в 1864 г. в Уфе губернского музея — предшественника нынешнего Башкирского республиканского краеведческого музея. С тех пор все сборы (в основном случайные) археологических находок в Уфимской губернии стали храниться в музее.

Значительную работу по изучению археологических памятников Башкирии провел известный исследователь древностей прошлого столетия Ф. Д. Нефедов. Им, в частности, были осуществлены широкие раскопки курганов в д. Ново-Турбаслы под Уфой<sup>7</sup> и близ д. Япрыково в Белебеевском уезде<sup>8</sup>. Ф. Д. Нефедов раскапывал городища Чертово, Караабызское близ г. Уфы, Юлдашевское (Петер-Тау) в районе устья р. Сюнь<sup>9</sup>. Надо отметить, что раскопки Ф. Д. Нефедова в Башкирии явились лишь

<sup>4</sup> Игнатьев Р. Г., 1871, с. 154.

<sup>5</sup> Игнатьев Р. Г., 1868, 1870, 1883.

<sup>6</sup> Гурвич Н. А., 1883.

<sup>7</sup> Нефедов Ф. Д., 1899, с. 2.

<sup>8</sup> Там же, с. 17.

<sup>9</sup> Нефедов Ф. Д., 1899а, с. 42—71.

<sup>1</sup> Рычков Н., 1772.

<sup>2</sup> Паллас П. С., 1786, с. 12—13.

<sup>3</sup> Рычков Н., 1772, с. 104, 140.



частью больших полевых исследований, осуществленных им в Прикамье и на Южном Урале.

В 1898 г. в Башкирии побывал также член археологической комиссии А. А. Спицын, осмотревший Дюртюлинское, Бирское и Костаревское городища<sup>10</sup>.

Материалы по археологии Башкирии пополнялись и многочисленными случайными находками. Так, например, в 1872 г. в окрестностях с. Миловка близ г. Уфы был найден клад из бронзовых серпов, долота и топора<sup>11</sup>. В 1878 г. при земляных работах на территории дачи помещика Новикова недалеко от г. Уфы открыты три погребения, содержащие богатые находки середины I тыс. н. э. Эти и другие поступления Уфимского краеведческого музея и частных коллекций были систематизированы и опубликованы Н. И. Булычевым<sup>12</sup>.

Большой след в истории изучения археологических памятников Башкирии оставили кратковременные приезды в 1909—1912 гг. В. В. Гольмстен — слушательницы Московского археологического института. В первый год работы В. В. Гольмстен произвела раскопки близ д. Александровка Белебеевского уезда и на Чертовом городище<sup>13</sup>. В 1910—1912 гг. ею при участии слушателя того же института Д. Н. Эдинга раскопан Уфимский могильник, где вскрыто 28 погребений позднеананьинского времени<sup>14</sup>. Это были первые научные раскопки на территории Башкирии, результаты которых были опубликованы<sup>15</sup>.

В 1911—1912 гг. В. В. Гольмстен и Д. Н. Эдинг посетили Бахмутинский могильник, где собрали небольшой подъемный материал из разрушенных погребений. Коллекция собранных ими здесь находок затем поступила в ГИМ.

В 1913 г. небольшие раскопки на ряде городищ в Бирском уезде произвел П. А. Беркутов, член Санктпетербургского археологического института<sup>16</sup>.

Приведенным перечнем завершаются археологические работы на территории Башкирии в дореволюционный период. Хотя результаты исследований ученых XVIII—XIX вв. были очень скромными, они вызвали интерес к изучению древней истории Южного Урала в последующий период. Научное наследие дореволюционных исследователей особенно важно в том плане, что они оставили первое подробное описание многих археологических памятников, которые по разным причинам не сохранились

до наших дней. В данных условиях свидетельства наших предшественников являются единственным источником восполнения этой потери для археологической науки.

Великая Октябрьская социалистическая революция создала широкие возможности для гармонического развития экономики, культуры и науки в нашей стране. Предоставление ранее угнетенным народам России, в том числе и башкирам, полной свободы в государственном строительстве вызвало повышенный интерес к прошлой их истории. В период после Октябрьской революции и гражданской войны в Башкирии значительно оживилось краеведческое движение, выразившееся и в развитии исторических исследований. В 1920 г. было создано научное общество истории при Башнаркомпрозе, которое в 1926 г. переименовано в «Общество по изучению Башкирии»<sup>17</sup>. С 1922 г. при обществе стала работать историко-археологическая секция. Деятельность общества в первые годы сводилась, главным образом, к сбору историко-этнографического и фольклорного материала. Лишь впоследствии, в связи с созданием филиалов, краеведческих организаций и музеев на местах, общество начало проводить работу по выявлению памятников древностей и пропаганде среди населения археологических знаний.

Из археологических работ, осуществленных в этот период активистами общества, следует упомянуть раскопки М. С. Смирнова в 1920 г. курганов сарматского времени у хутора Веселого в Стерлитамакском кантоне<sup>18</sup>. В следующем году он раскопал курган близ д. Кашкара в том же кантоне и исследовал около 10 погребений на Бахмутинском могильнике<sup>19</sup>.

Директор Белорецкого краеведческого музея М. Ф. Чурко в 1927 г. провел небольшую археологическую разведку в окрестностях г. Белорецка, выявив при этом четыре кургана<sup>20</sup>. Следует упомянуть также систематические сборы сведений об археологических памятниках и их поиски сотрудником Башкирского республиканского краеведческого музея М. И. Касьяновым. Около 20 различных памятников (селищ, городищ, стоянок и местонахождений), открытых по побережью рек Уфы и Белой, являются результатом его разведок и полевых работ.

В указанные годы предпринимались первые шаги по учету и организации охраны археологических памятников в республике. С этой целью в 1926 г. геологом Г. В. Вахрушевым был составлен список археологических памятников,

<sup>10</sup> ОАК, 1901, с. 50—51; Спицын А. А., 1916, с. 89—90.

<sup>11</sup> Иенгаев Р. Г., 1883, с. 354.

<sup>12</sup> Булычев Н. И., 1902, 1904.

<sup>13</sup> ОАК, 1913, с. 238, 250.

<sup>14</sup> ОАК, 1914, с. 94; 1916, с. 76.

<sup>15</sup> Гольмстен В. В., 1913.

<sup>16</sup> ОАК, 1918, с. 224, 226, 239.

<sup>17</sup> Сюнцелей Ш., 1926, с. 61.

<sup>18</sup> Экспозиция Стерлитамакского краеведческого музея.

<sup>19</sup> Там же.

<sup>20</sup> Чурко М. Ф., 1930, с. 85—87.

сведения о которых были почерпнуты из работ краеведов-археологов предшествующих лет или получены во время прохождения геологических маршрутов по республике. Список включал 17 городищ, 27 курганов, 14 могильников и 40 местонахождений<sup>21</sup>. Однако для осуществления охраны археологических памятников проведенные обществом мероприятия оказались недостаточными. Сказалось отсутствие в республике квалифицированных кадров археологов.

Важным событием в археологическом изучении территории Башкирии явился приезд из Ленинграда комплексной экспедиции АН СССР, в составе которой работал археологический отряд под руководством известного советского археолога А. В. Шмидта. Впрочем, в приезде сюда экспедиционного отряда немалая заслуга принадлежит активистам «Общества по изучению Башкирии». Экспедиция АН СССР была организована в 1927 г. по ходатайству партийных и государственных органов республики и ставила задачу комплексно изучить экономику, быт и культуру народов Башкирии. В первоначальном варианте плана работ экспедиции проведение археологических работ не предусматривалось. Совет «Общества по изучению Башкирии», ознакомившись с планом, на своем заседании от 16 августа 1927 г. вынес пожелание включить в него историко-археологические и лингвистико-фольклорные исследования. Эта просьба была удовлетворена правительством республики и Академией наук СССР, результатом чего явился приезд археологического отряда под руководством А. В. Шмидта<sup>22</sup>. Отряд в течение полевого сезона 1928 г. обследовал Караабызское городище, Бахмутинский могильник и Чандарское селище и городище «Соколиный Камень». А. В. Шмидт написал краткие исторические очерки, где систематизировал и научно обобщил результаты изучения археологических памятников I тыс. до н. э. и н. э. в северной Башкирии<sup>23</sup>. Выводы А. В. Шмидта относительно особенностей культуры указанных археологических памятников, их этнической интерпретации оказали заметное влияние на всех археологов Урала последующих поколений и не потеряли своего значения в настоящее время.

Значительными были работы археологической экспедиции АН СССР 1934 г. под руководством П. А. Дмитриева и К. В. Сальникова с целью археологического обследования трассы строящейся железнодорожной линии Уфа —

Ишимбай<sup>24</sup>. Экспедицией открыто 20 новых памятников, в том числе 11 курганных групп, 6 стоянок и селищ и 3 грунтовых могильника. На некоторых из них проводились разведочные раскопки, давшие очень важные материалы для изучения древней истории Южного Урала. Так, стоянка Баланбаш оказалась первым открытым поселением абашевской культуры в западном Приуралье, а раскопки Старо-Клишкинских и Кашкарских курганов позволили установить принадлежность их сарматской культуре.

В период 1935—1939 гг. на территории г. Уфы во время строительных работ были обнаружены богатые погребения VII—VIII вв., происходящие, видимо, из разрушенных курганов. Благодаря своевременному вмешательству сотрудников краеведческого музея Б. А. Коишевского и М. И. Касьянова часть этих погребений была обследована и спасена для науки. Особенно следует выделить погребения в склепе в районе здания Академического театра оперы и балета и Медицинского института<sup>25</sup>. Сотрудниками краеведческого музея в 1938 г. были исследованы Чубук-Каранский могильник в Бижбулякском районе и связанная с ним стоянка эпохи бронзы<sup>26</sup>.

В период Великой Отечественной войны в Уфе находилась Академия наук Украинской ССР. Украинские археологи Е. Ф. Лагодовская и Д. И. Блифельд в эти годы провели определенную работу по систематизации и обобщению накопленных к тому времени материалов по древней истории Башкирии и написали два монографических исследования<sup>27</sup>, к сожалению, неопубликованные. Совместно с сотрудниками краеведческого музея они составили список известных археологических памятников Башкирии. Впоследствии этот список, дополненный и уточненный Б. А. Коишевским, стал известен как картотека Б. А. Коишевского<sup>28</sup>.

Полевые археологические исследования, прерванные войной, начались только в 1948 г., когда научный сотрудник Института археологии Л. Я. Крижевская провела разведочные работы в Караидельском районе Башкирской АССР, обнаружив при этом три местонахождения эпохи камня<sup>29</sup>. Через три года на Усть-Юрюзанском местонахождении ею же проводились широкие раскопочные работы, приведшие к открытию здесь многослойного памятника эпохи неолита и бронзы. Эти работы Л. Я. Крижевской были продолжены в 1954—1958 и последу-

<sup>21</sup> Вахрушев Г. В., 1926.

<sup>22</sup> Вахитов Г. Н. Уфа, 1928—1930 гг., с. 104; Матвеевко Е. М., 1928.

<sup>23</sup> Шмидт А. В., 1929.

<sup>24</sup> Дмитриев П. А. и Сальников К. В., 1941.

<sup>25</sup> Касьянов М. И., 1939.

<sup>26</sup> Касьянов М. И., 1938, 1939а.

<sup>27</sup> Лагодовская Е. Ф., 1943; Блифельд Д. И., 1943.

<sup>28</sup> Коишевский Б. А., 1945; он же, 1948.

<sup>29</sup> Крижевская Л. Я., 1953.



ющих годах, а также и в районах Зауральской Башкирии (Белорецкий, Учалинский)<sup>30</sup>.

Итогом археологического изучения территории Башкирии к началу 50-х годов явилась работа И. А. Талицкой «Материалы к археологической карте Прикамья», являющаяся первым наиболее полным академическим справочным материалом по археологическим памятникам бассейна р. Камы<sup>31</sup>. Этот монографический труд включал описание 224 археологических памятников, что говорило о слабой изученности территории Башкирии. По сравнению с соседними областями и автономными республиками, где в то время широко развернулись археологические исследования, территория Башкирской АССР оставалась слабо исследованной.

С 1951 г. в Башкирии начала работать археологическая экспедиция Уральского государственного университета под руководством К. В. Сальникова с участием В. И. Фоминой и В. Д. Викторовой. Она провела сплошную маршрутную разведку по р. Б. Ик, верхнему течению р. Белой, Большому и Малому Кизылу. Впервые в истории археологического изучения Башкирии были открыты и научно описаны десятки новых памятников — курганы, стоянки, грунтовые могильники различных эпох. Стационарными раскопками были исследованы Салиховские курганы, стоянки Береговская I и II, Урняк и Баланбаш<sup>32</sup>.

В 50-х годах активизировал свою деятельность Башкирский республиканский краеведческий музей. Особо следует отметить публикации Р. Б. Ахмеровым материалов из многочисленных памятников, в том числе уфимских погребений. Р. Б. Ахмеров в эти годы проводил важную работу по наблюдению за строительными работами на территории Уфы, в результате чего своевременно выявлено и обследовано несколько уникальных погребений середины I тыс. н. э. (на улицах К. Маркса, Социалистическая и др.). Им осуществлены охранные раскопки на Стерлитамакском могильнике погребений IX—X вв.<sup>33</sup> В этих работах принимал участие сотрудник Стерлитамакского краеведческого музея П. Х. Михайлов.

Накопленный за весь предшествующий период археологический материал был научно систематизирован и обобщен в монографическом исследовании А. П. Смирнова «Железный век Башкирии»<sup>34</sup>. Автор дал первое полное изложение истории Башкирии с эпохи бронзы до

позднего средневековья. В этой же работе И. А. Талицкая опубликовала карту археологических памятников Башкирии железного века<sup>35</sup>.

С середины 50-х годов начинается новый период в изучении археологии Башкирии. Он связан с организацией в составе Института истории, языка и литературы Башкирского филиала АН СССР археологической группы и созданием постоянной Башкирской археологической экспедиции Института археологии АН СССР под руководством А. В. Збруевой. Эти два обстоятельства позволили начать планомерные археологические исследования, масштабы которых с каждым годом расширялись.

В 1953—1956 гг. Г. В. Юсуповым при участии Т. Н. Троицкой (1955 г.) исследовались Курмантауское селище и городище, Воскресенское, Табынское и ряд других городищ эпохи раннего железа в Гафурийском районе<sup>36</sup>. В эти годы А. В. Збруевой и Б. Г. Тихоновым раскапывались Метев-Тамакский могильник, стоянки им. М. И. Касьянова и Затонская, Ахметовские I и II, Ново-Баскаковские курганы и стоянки в бассейне р. Чермасан и Кармасан и др.<sup>37</sup> Разведочный отряд А. П. Шокурова экспедиции А. В. Збруевой начал маршрутное обследование р. Белой с ее притоками, которое непрерывно продолжалось в течение более 10 лет. В результате А. П. Шокуровым открыто и дано научное описание более 300 разновременных стоянок, курганных и грунтовых могильников, селищ и городищ<sup>38</sup>.

Низовья р. Белой в 1954—1957 гг. вошли в зону работ КАЭ ПГУ и ИИМК АН СССР под руководством О. Н. Бадера. В 1954 г. студенты И. К. Голунова и Н. А. Мажитов обследовали низовья р. Белой, в 1955 г. А. Д. Вечтомов произвел рекогносцировочные раскопки стоянки Саузово I. Эти раскопки в широких масштабах были продолжены в 1956 г. О. Н. Бадером при участии М. А. Бадера и студентов МГУ. Тогда же дополнительно были обследованы стоянки Саузово II, Кутурган-Ерганак и еще 5—6 стоянок в районе дер. Саузово. Студенты П. М. Кожин и М. П. Шахматова в том же году производили обследование новых памятников в районе с. Николо-Березовка<sup>39</sup>.

В 1957—1958 гг. Н. А. Мажитовым осуществлены охранные раскопки Ново-Турбаслинских курганов и Ново-Турбаслинского поселения II, расположенных в зоне строительства одного из

<sup>30</sup> Крижевская Л. Я., 1959, 1959а, 1960, 1962.

<sup>31</sup> Талицкая И. А., 1952.

<sup>32</sup> Сальников К. В., 1954, 1957, 1959, 1967; Викторова В. П. Отчеты 1951, 1952, 1953 гг.

<sup>33</sup> Ахмеров Р. Б., 1949, 1951, 1951а, 1952, 1952а, 1955, 1955а, 1958, 1959, 1970.

<sup>34</sup> Смирнов А. П., 1957.

<sup>35</sup> Там же, с. 107—113.

<sup>36</sup> Юсупов Г. В., 1956, 1959; Троицкая Т. Н., 1959.

<sup>37</sup> Збруева А. В., 1958, 1959, 1962; Збруева А. В., Тихонов Б. Г., 1970.

<sup>38</sup> Шокуров А. П., 1970.

<sup>39</sup> Бадер О. Н., 1957, 1958, 1960; Бадер О. Н., Обородин В. А., 1960, с. 6—15.



Уфимских нефтеперерабатывающих заводов. В 1958 г. им начаты поиски и раскопки памятников пьяноборской и бахмутинской культуры в северной Башкирии, продолжавшиеся 6 лет. За это время раскопаны Чиатавский, Бирский, Каратамакский, Камышлы-Тамакский могильники, Юмакаевское, Кансыярское и Бирское городища и выявлен ряд новых памятников в Бураевском, Балтачевском, Бирском и Аскинском районах<sup>40</sup>.

С 1957 г. М. Х. Садыковой начато исследование памятника сарматской культуры IV—II вв. до н. э.—Старо-Кишккинских курганов. В течение нескольких экспедиционных сезонов ею раскопано 7 курганов, в которых обнаружено более 150 погребений<sup>41</sup>. В 1957 и 1958 гг. экспедиция М. Х. Садыковой изучила Старо-Мусинские курганы, основная часть погребений которых относится к эпохе поздних кочевников (X—XI вв.)<sup>42</sup>. В 1962—1963 гг. она провела маршрутную разведку в Федоровском, Стерлибашевском, Баймакском, Абзелиловском и Хайбуллинском районах, выявив при этом более 100 памятников, главным образом курганных могильников.

С начала 60-х годов в изучение территории Башкирии включаются новые силы археологов. В 1960 г. при кафедре истории СССР Башкирского университета была открыта археологическая группа, которая под руководством Г. И. Матвеевой развернула поиски памятников древности в бассейне р. Демы. В этих работах приняли активное участие студенты М. Ш. Рязанов, В. Агламазова, И. Б. Васильев и др.

Археологическая экспедиция под руководством К. В. Сальникова при участии А. Х. Пшеничнюка в 1961—1964 гг. обследовала более 10 новых памятников в центральных районах Башкирии. Наиболее плодотворными оказались раскопки Кумлекульской стоянки, Нижне-Чуракаевских курганов эпохи бронзы и Биктимировских городища и могильников, относящихся ко 2-й половине I тыс. до н. э.

В 1960 г. в изучение памятников Башкирии древнекаменного века (палеолит) включилась Южно-Уральская археологическая экспедиция Института археологии АН СССР под руководством О. Н. Бадера.

Надо отметить, что работам данной экспедиции предшествовали исследования ряда археологов, показавшие перспективность поиска палеолитических памятников на Южном Урале и, в частности, в Башкирии. Начало поисков связано с именами П. С. Назарова<sup>43</sup>, С. И. Ру-

денко<sup>44</sup> и С. Н. Бибилова, обследовавшего несколько пещер с палеолитическими находками и фауной в непосредственной близости от восточных границ Башкирии (Усть-Катав, Бурановская и др.)<sup>45</sup>. По заданию О. Н. Бадера в 1942 г. геологом Н. А. Преображенским была осмотрена Мурадымовская пещера на р. Б. Ик, где в шурфе найден скребок из яшмы<sup>46</sup>. Эта находка позволила Б. А. Кошневскому отнести Мурадымовскую пещеру к числу палеолитических<sup>47</sup>. В 1948 г. пещера повторно обследована студентом Пермского университета И. Захаржевским, который обнаружил в шурфе ножевидную пластину<sup>48</sup>.

В 1959 г. экспедиция О. Н. Бадера с участием геолога В. Л. Яхимович и А. П. Шокурова исследовала местонахождение палеолитических находок (единичные кремневые поделки) и фауны у дер. Горново, близ г. Уфы, открытое А. П. Шокуровым. Обследование позволило датировать памятник поздним палеолитом<sup>49</sup>. В 1966 г. А. П. Шокуровым обнаружены здесь новые находки, в том числе один кремневый отщеп.

В 1960 г. экспедиция О. Н. Бадера приступила к широкому исследованию пещеры Шульган-Таш (Каповой), где годом раньше зоологом Государственного заповедника А. В. Рюминым была открыта наскальная палеолитическая живопись. В работах, продолжавшихся несколько лет, приняли участие художники-реставраторы. Удалось расчистить древние рисунки от позднейших (современных) наслоений. Итоги изучения уникальной в Советском Союзе палеолитической живописи в пещере Шульган-Таш О. Н. Бадером опубликованы отдельной книгой<sup>50</sup>. В эти же годы и другими сотрудниками археологической экспедиции Института археологии АН СССР (О. Н. Бадер, Н. О. Бадер, А. В. Коновалов и А. П. Шокуров) обследовались и пещеры по течению рек Белой, Зилем, Инзер и Сим. Выявлен ряд перспективных пунктов для будущих исследований новых памятников палеолитического человека.

В развитии археологических исследований на Южном Урале значительным событием явилось проведение в Уфе в 1962 г. III Уральского археологического совещания, в котором участвовали специалисты Москвы, Ленинграда, Казани, Перми, Свердловска и других городов. В докладах и сообщениях подводился не только итог изучения отдельных научных проблем.

<sup>44</sup> Руденко С. И., 1914.

<sup>45</sup> Бибилов С. Н., 1941, 1950; Громов В. И., 1948.

<sup>46</sup> Бадер О. Н., 1951.

<sup>47</sup> Кошневский Б. А., 1948.

<sup>48</sup> Бадер О. Н., 1951.

<sup>49</sup> Шокуров А. П. и Бадер О. Н., 1960.

<sup>50</sup> Бадер О. Н., 1965.

<sup>40</sup> Мажитов Н. А., 1959, 1959а, 1959б, 1962, 1964, 1968.

<sup>41</sup> Садыкова М. Х., 1962, 1962а.

<sup>42</sup> Садыкова М. Х., 1959.

<sup>43</sup> Ефименко П. П., 1953, с. 590.

но и рассматривались состояние и перспективы организации археологических исследований в крае в целом. Материалы совещания были опубликованы в виде тезисов докладов<sup>51</sup>, а затем отдельным сборником<sup>52</sup>.

В 1961 г. в составе Южно-Уральской археологической экспедиции Института археологии АН СССР продолжал свои полевые работы в Башкирии Г. Н. Матюшин, проведший до этого (1959 г.) археологическую разведку вокруг г. Уфы. Им открыты и проведены широкие раскопки на многочисленных мезолитических и неолитических стоянках в районе Уфы (Романовские, Ильмурзинская стоянки) и на побережье зауральских озер (Карабалыкты, Суртанды, Банное и др.). Накопленные материалы позволили автору впервые исследовать культуру населения Южного Урала в эпоху мезолита и наметить истоки ее формирования<sup>53</sup>.

Надо подчеркнуть, что, хотя в 1953—1964 гг. археологические исследования в Башкирии проводились ежегодно с участием многих археологов, задачи развития науки и охраны археологических памятников настоятельно требовали координации этих исследований. С учетом этих задач в ИИЯЛ БФ АН СССР в 1965 г. была открыта тема «Археологическая карта Южного Урала», в разработке которой предусматривалось участие археологов Башкирского университета и Института археологии АН СССР. Научными руководителями в 1965—1966 гг. являлся К. В. Сальников, затем Н. А. Мажитов.

С самого начала разработки темы ИИЯЛ БФ АН СССР являлся ведущим учреждением, которому поручалось планирование основного направления полевых работ на исследуемой территории. С 1965 г. в полевых исследованиях башкирских археологов превалировали сплошные разведки, в основном по бережьям рек и озер. Активное участие в них принимали археологи-краеведы А. П. Шокуров, А. В. Коновалов, М. Ш. Рязанов, Ю. А. Морозов, работавшие по открытым листам Института археологии АН СССР на право проведения самостоятельных полевых исследований.

Результаты многолетних разведок А. П. Шокурова были опубликованы в 1970 г.<sup>54</sup>

К 1970 г. маршрутное обследование основной части территории Башкирской АССР было завершено (карта 3), что дало возможность написать настоящую книгу.

В 1965—1970 гг. археологические разведки сопровождались стационарными раскопками наиболее важных в научном отношении памятников. В частности, были наиболее полно исследованы Охлебининский могильник и городище, Шиповский могильник и городище<sup>55</sup>, Шареевский могильник, городища Кара-Якуповское и Старо-Калмашевское<sup>56</sup>, Хусаиновские, Муракаевские, Башкир-Беркутовские, Валишинские, Старо-Халиловские, Мрясимовские, Каранаевские курганы (Н. А. Мажитов) и другие памятники. Крупным событием в истории изучения археологических памятников явилось создание в 1968 г. Нижне-Камской археологической экспедиции Института археологии АН СССР под руководством О. Н. Бадера, которой было поручено ведение охранных исследований памятников, расположенных в зоне затопления и подтопления Нижне-Камской ГЭС. В эту работу был вовлечен весь коллектив башкирских археологов, которые в 1968—1970 гг. провели широкие раскопки археологических памятников в Дюртюлинском, Илишевском и Калтасинском районах. Были раскопаны Старо-Кабановский могильник (С. М. Васюткин), Манякский, Кушулевский и Житимакский могильники (Н. А. Мажитов), Уяндикские и Юлдашевские городища и могильники (А. Х. Пшеничнюк), Старо-Нагаевские стоянки и могильник (В. С. Стоколос) и др. Благодаря этим работам в 1965—1970 гг. удалось собрать сравнительно большой фактический материал по основным периодам древней истории Башкирии. Предварительная информация о работе Башкирского отряда Нижне-Камской археологической экспедиции имеется в ежегодниках сборника «Археологические открытия» 1969—1971 гг.<sup>57</sup>, а также в работе О. Н. Бадера<sup>58</sup>.

Составленная археологическая карта подводит итог всем перечисленным выше работам археологов и краеведов по выявлению, систематизации и научному изучению археологических памятников. Она показывает большую насыщенность территории Башкирии памятниками древностей, которые представляют культурное наследие башкирского народа, доставшееся ему от ближайших предков и древнейших обитателей края. В материалах, включенных в карту памятников, представлены все эпохи древней и средневековой истории Башкирии. Картографирование этих памятников по их культурной принадлежности дает нам общее представление об этнокультурном составе древ-

<sup>51</sup> III Уральское археологическое совещание в г. Уфе. Тезисы докладов. Уфа, 1962.

<sup>52</sup> Археология и этнография Башкирии, т. II, Уфа, 1964.

<sup>53</sup> Матюшин Г. Н., 1959, 1962, 1964, 1964а, 1965, 1969, 1969а.

<sup>54</sup> Шокуров А. П., 1970.

<sup>55</sup> Пшеничнюк А. Х., 1964, 1968, 1968а.

<sup>56</sup> Матеева Г. И., 1968, 1968а, 1969.

<sup>57</sup> Васюткин С. М., Мажитов Н. А. и др., 1963, 1970; Агеев Б. Б., Васюткин С. М. и др., 1971.

<sup>58</sup> Бадер О. Н., 1972.



него населения Башкирии и территориальном расселении племенных групп в различные хронологические периоды. Более подробная характеристика археологическим культурам дана в следующем разделе книги.

Составление археологической карты открывает перед исследователями перспективы в планировании будущих полевых работ. Карта определяет районы наибольшего сосредоточения отдельных видов археологических памятников, что значительно облегчит задачу выбора объекта для проведения крупных стационарных исследований.

С другой стороны, данная работа ставит перед археологами и всеми любителями древностей, а также общественностью республики задачу бережного отношения к археологическим памятникам. Эти памятники являются общенародным достоянием и подлежат государственной охране. К сожалению, в условиях ведения широких строительных работ не везде обеспечена должная охрана памятников. Многие из них, особенно курганные могильники, ежегодно подвергаются распашке, что приводит к уничтожению всего памятника. Необходимо также учесть, что работа по выявлению археологических памятников в Башкирии еще далека от завершения. Значительное количество памятников еще не открыто. Часть территории Башкирии до настоящего времени остается ар-

хеологически необследованной. Сюда прежде всего относятся горные районы Урала и водоразделы, оставшиеся в стороне от пройденных разведочных маршрутов. Это настоятельно требует продолжения поисков археологических памятников и взятия их на государственный учет и охрану. В этой работе могут принять участие наряду с археологами-профессионалами учащиеся, студенты, рабочие, колхозники и люди разных профессий. Поэтому авторский коллектив обращается к ним с призывом принять участие в работе. Охрана памятников требует прекращения земляных работ до их полного изучения. Многие археологические памятники обнаруживаются случайно во время обвала берегов рек, прокладки траншей и распашки. Там чаще всего находят кости человека, целые глиняные сосуды или их обломки, различные бронзовые, серебряные, железные предметы, которые первым видит местное население. Ни одна подобная находка не должна оставаться незамеченной, о них нужно сообщать в Башкирский республиканский краеведческий музей, в Институт истории, языка и литературы БФ АН СССР в Уфе, в ближайшую школу или сельский совет. Получив сигнал, археологи исследуют местонахождение найденных предметов и устанавливают характер памятника. Многие интересные археологические памятники открыты с помощью населения.



# ОЧЕРКИ АРХЕОЛОГИЧЕСКИХ КУЛЬТУР

## ПАЛЕОЛИТИЧЕСКИЕ ПАМЯТНИКИ БАШКИРИИ

Эпоха палеолита — древнейший период человеческой истории. Дошедшие до нас немногочисленные памятники этой истории освещают вопрос о времени первоначального появления людей на изучаемой территории, а также самые первые страницы их истории.

Известные нам памятники палеолита Башкирии в подавляющем большинстве представляют собой остатки обитания человека в пещерах, следы единичных стоянок под открытым небом и один замечательный памятник пещерного палеолитического искусства (карта 4).

Собранный материал из палеолитических памятников на башкирской земле пока ограничен для исторических выводов. Они сейчас имеют лишь предварительный характер и нецелесообразны без привлечения данных по палеолиту смежных областей всего Урала.

Проблема первого появления людей на территории Башкирии на основе новейших данных решается точно так, как она была решена для Урала и Поволжья в целом еще четверть века назад<sup>1</sup>. Если взглянуть на современную карту палеолита центральной части Евразии, то можно наглядно представить себе, что первобытный человек в процессе первоначального расселения на север достиг широты самарского Поволжья, а следовательно, и Башкирии в эпоху развитого ашеля. В это время получает распространение совершенная левалдуазская техника расщепления кремня, определяющая развитие техники в последующие эпохи палеолита. Появление левалдуазской техники служит начальной гранью для эпохи среднего палеолита в классификации палеолита, что подтверждается и рядом параллельно развивающихся процессов, в том числе интенсивным расширением ойкумены человечества именно в это время и появлением неандертальского антропологического типа, костные остатки которого недавно

обнаружены в ашельских слоях Азыхской пещеры в Азербайджане.

Наиболее вероятными путями первоначального заселения Башкирии человеком надо считать юго-восточный и юго-западный, т. е. из Средней Азии и Кавказа, где известны более древние следы человека.

В Башкирии древнейшей из известных остатков материальной культуры — стоянка мустьерского времени Урта-Тубе (Мысовая) на берегу озера Карабалыкты, обнаруженная Г. Н. Матюшиным и исследованная О. Н. Бадером. На стоянке удалось собрать уникальную для памятников подобного рода коллекцию вещей, а также более или менее законченных орудий: ручных рубил (табл. 1, 1) острокопечников (табл. 1, 3), скребел, характерных для раннемустьерской культуры<sup>2</sup>. По времени ее можно отнести скорее всего к рисс-виурмскому, микулинскому межледниковью, т. е. к началу позднего плейстоцена. В это время, судя по находкам на Северной Каме и Печоре, первобытное человечество уже успело расселиться вдоль Пра-Камы и западных склонов Урала до полярного круга и Северного Ледовитого океана<sup>3</sup>. В соответствии со сказанным выше можно надеяться в будущем встретить в Башкирии и более древние памятники.

Следующим по времени памятником Южного Урала нужно считать стоянку в пещере Смеловская II близ Верхнеуральска, всего в 15 км от озера Карабалыкты. Она относится к самому началу позднего палеолита, но сохраняет в кремневом инвентаре явные черты позднемустьерской техники, роднящие ее с мустьерскими стоянками Средней Азии (табл. 1, 2, 4).

Основная часть палеолитических местонахождений Башкирии и смежных районов рас-

<sup>1</sup> Бадер О. Н., 1947.

<sup>2</sup> Бадер О. Н., 1973.

<sup>3</sup> Тимофеев Е. А., Канивец В. И., 1968; Канивец В. И., 1969; Бадер О., 1968; Бадер О. Н., 1969.

полагается в пещерах, что затрудняет определение их места в стратиграфии четвертичных отложений Южного Урала.

Однако «ярусность карста, в частности, многоэтажность пещер хорошо увязывается с местными речными террасами, а это указывает на синхронность их образования. Зная возраст террас, мы можем легко определять и возраст соответствующих этажей пещер»<sup>4</sup>. К сожалению, здесь в ряде случаев имеется затруднение, заключающееся в неоднородности уровней речных террас в разных районах в зависимости от различной интенсивности молодых движений земной коры. Все же, в общем плане по высоте расположения пещер над речными долинами можно сопоставить их с аллювиальными террасами этих долин и, учитывая характер фаунистических остатков в культурных слоях и особенности кремневого инвентаря, наметить их периодизацию. При этом следует оговориться, что по недостатку материала эту периодизацию следует рассматривать как предварительную.

Как указывалось выше, наиболее ранним археологическим памятником Башкирии и всего Южного Урала в настоящее время является стоянка Урта-Тубе на озере Карабалыкты. Она относится к ашель-мустьерской эпохе среднего палеолита, когда еще не сформировался современный антропологический тип и Башкирия была населена неандертальцами.

К несколько более позднему времени, по О. Н. Бадеру, относятся Смеловская II и, возможно, Усть-Катавская<sup>5</sup> пещеры. Кремневый инвентарь Смеловской II пещеры отчасти сохраняет мустьерские традиции и находит ближайшие аналогии в позднемустьерских памятниках типа Джар-Кутан и Кара-Бура (Таджикистан), по серия просверленных подвесок из мягкого талькового камня заставляет все же относить эту стоянку к началу позднего палеолита. Остатки фауны из пещеры, по Л. И. Алексеевой, указывают на близость ее к среднему плейстоцену.

Горновское местонахождение на р. Белой ниже Уфы (табл. 1, 5), приуроченное к верхним слоям серо-голубых суглинков и глин озерного типа, составляющих здесь цоколь второй надпойменной террасы, по геологическим условиям приближается к возрасту местонахождения кремней мустьерского типа у Пещерного Лога на Чусовой, но, судя по кремневым изделиям, относится уже к позднему палеолиту, предположительно к ориньякскому времени.

К солютрейскому времени (В. И. Громов, С. Н. Бибиков, В. В. Карачаровский)<sup>6</sup>, ве-

роятнее к его первой половине, судя по характеру фауны, можно относить стоянку в Ключевой пещере, которая, видимо, несколько старше стоянки Талицкого на Чусовой.

Наиболее многочисленная группа позднепалеолитических пещерных стоянок (грот у Каменного Кольца, пещеры Ямазы-Таш, Кульюрттамак и др.) характеризуется более или менее однородной материальной культурой: крупными концевыми скребками, призматическими нуклеусами и вкладышами из тонких пожевидных пластин (табл. 1, 6), а также плейстоценовой фауной с мамонтом, носорогом, лошастью, северным оленем, пещерными львом и медведем. Эти пещеры сейчас трудно расчленивать по времени; в целом они могут быть отнесены к солютре-мадленскому времени<sup>7</sup>.

В наиболее позднюю группу входят пещерные стоянки типа Бурановской и, вероятно, Мурадымовской. Основанием для отнесения их к мадленскому, скорее к позднемадленскому времени служит отсутствие в них костей мамонта, носорога, пещерных хищников и сайги.

В настоящее время становится все более очевидным, что в эпоху позднего палеолита Южный и Средний Урал представлял собой своеобразную промежуточную между Европой и Сибирью историко-культурную область с преобладающими сибирскими культурными связями. Причиной преобладания восточных элементов в культуре и даже природе Урала явилась палеогеографическая обстановка, сложившаяся к западу от него в эпоху среднего и позднего плейстоцена<sup>8</sup>.

Бедность палеолитических стоянок Урала остатками материальной культуры по сравнению с одновременными стоянками других территорий, их повсеместно временный характер требует объяснения, которое сейчас еще не может быть дано в удовлетворительной форме. Указанный характер палеолитических стоянок Башкирии позволяет предположить, что люди не обитали тогда здесь постоянно, а приходили сюда для промысла зверя и затем уходили вновь. Эта гипотеза должна быть проверена дальнейшими исследованиями.

Одним из аргументов в пользу неоднократно посещения одних и тех же мест Южного Урала палеолитическими охотниками является святилище в пещере Шульган-Таш (табл. 1, 7)<sup>9</sup>. По времени его скорее всего можно связывать с предпоследней, наиболее обширной солютре-мадленской группой стоянок. Своеобразный облик рисунков Шульган-Таш значительно расширяет представление о южноураль-

<sup>4</sup> Вахрушев Г. В., 1961, 1958; Бадер О. Н., 1965а.

<sup>5</sup> Бибиков С. Н., 1945.

<sup>6</sup> Карачаровский В. В., 1951.

<sup>7</sup> Бадер О. Н., 1965а.

<sup>8</sup> Бадер О. Н., 1950.

<sup>9</sup> Бадер О. Н., 1965б.



ском палеолите и усиливает аргументацию в пользу его самобытности.

Умеренный климат, разнообразие горно-лесного, предгорного и равнинно-степного ландшафта и охотничьей фауны, наконец, географическое положение между Сибирью на востоке, Средней Азией и Прикаспием на юго-востоке и юге, Восточной Европой на западе создавали благоприятные условия для заселения Башкирии с древнейших времен и рисуют положительные перспективы для продолжения здесь исследований палеолита.

При будущих поисках палеолита в пещерах

Башкирии необходимо учитывать во многих районах непрочность известняков, содержащих пещеры. В связи с этим под обнажениями известняковых скал нередко находятся огромные каменные осыпи, которые могут скрывать под собой входы в пещеры. Остающиеся же на поверхности пещеры быстро разрушаются и обваливаются, так что культурные слои эпохи палеолита могут скрываться под значительной толщей обвалочного материала, где и следует их искать<sup>10</sup>.

<sup>10</sup> Бадер О. Н., 1962, 1969.

## ПАМЯТНИКИ ЭПОХИ МЕЗОЛИТА И НЕОЛИТА

Эпоха мезолита (среднекаменный век) охватывает период примерно в 6—7 тысяч лет, начиная с 10 тыс. до н. э. К этому времени общественные отношения древнего населения Южного Урала прошли длительный путь развития. Повсюду основной ячейкой стала матриархальная родовая община, которая возникла и утвердилась еще в эпоху палеолита<sup>11</sup>. В этих коллективах особенно важную роль сыграла женщина. Вместе с мужчинами она участвовала в охоте, собирательстве, а помимо того, была в доме хозяйкой. Женщина-мать в роде пользовалась большим почетом и уважением, поэтому почти повсеместно складывается культ женщины-прародительницы, которому поклонялись.

По сравнению с предшествующим периодом территория Южного Урала была относительно густонаселенной. Достаточно сказать, что только на территории Башкирии сейчас выявлено более 20 мезолитических памятников, состоящих из открытых стоянок на высоких берегах озер и рек (карта 4). Мезолитические находки чаще всего встречаются в делювиальных отложениях голоценового возраста<sup>12</sup>. В этом отношении особенно показательна стратиграфия Ильмурзинской стоянки, где мезолитический человек с перерывом обитал в два периода. Самые ранние находки здесь располагаются в слое суглинка на глубине около 1,5 м от поверхности. Эти находки от позднемезолитических отделяет стерильный слой красно-бурого суглинка толщиной около 70—80 см. Видимо, прошло достаточно много времени между первым и вторым периодами существования стоянки, чтобы смогло образоваться такое отложение суглинка, не содержащего никаких находок. Надо отметить, что все мезолитические памятники Южного Урала достоянием науки стали лишь за последние 10—12 лет, после поиско-

вых работ Г. Н. Матюшина. На ряде стоянок им были проведены незначительные раскопочные работы, давшие богатый материал культуры мезолитических людей Южного Урала. Такими памятниками являются стоянки: Ильмурзинская, Романовка II и III, Янгельская, Суртанды VI, Мысовая и другие. На стоянке Янгелька при раскопках прослежены слабые контуры какого-то углубления, которое, по мнению автора<sup>13</sup>, является очертанием жилища, имевшего подпрямоугольную форму площадью около 120—130 кв. м.

В мезолитическое время дальнейшее развитие получает техника обработки камня (табл. 2). Широко были распространены в то время тонкие ножевидные пластины, которые вставлялись в пазы костяных и деревянных основ и использовались в качестве вкладных лезвий. Вкладышами служили также тонкие пластины трапециевидной формы, являющиеся одной из особенностей инвентаря памятников мезолитической эпохи. Из ножевидных пластин путем дополнительной их ретушировки изготавливались еще наконечники стрел, резцы, проколки, скребки, вкладыши треугольной и других геометрических форм. На Давлекановской стоянке найдены наконечники стрел, гарпуны и шилья из кости, муфта из рога северного оленя (для укрепления в ней каменного орудия).

Мезолитические памятники Южного Урала расположены двумя группами, разделенными Уральским хребтом. Г. Н. Матюшин считает, что эти группы памятников соответствовали двум самостоятельным археологическим культурам, существовавшим здесь в мезолитическое время. Исходя из этого предположения, он выделяет для Западного Предуралья (бассейн р. Белой) ильмурзинскую, а для Зауралья — янгельскую культуры<sup>14</sup>. На начальной стадии изучения мезолитических памятников выделе-

<sup>11</sup> Очерки истории СССР, 1956, с. 45.

<sup>12</sup> Матюшин Г. Н., 1969, с. 25.

<sup>13</sup> Матюшин Г. Н., 1969, с. 27, 28.

<sup>14</sup> Матюшин Г. Н., 1968, с. 30.

ние указанных культур носит сугубо предварительный характер. Но заслуживают внимания наблюдения исследователя о существовании некоторых культурных различий между памятниками указанных групп. Так, например, он отмечает, что для памятников янгельской группы характерны вкладыши в виде треугольников, трапеций, сегментов, которых, как будто, совершенно нет среди материалов ильмуурзинских памятников.

На основании анализа накопленного материала Г. Н. Матюшиным сделан вывод о близости культуры мезолитического населения Южного Урала к культуре племен Средней Азии и Южного Прикаспия. Дальнейшие исследования в этом направлении, видимо, помогут разрешить вопрос о путях первичного заселения человеком территории Южного Урала.

Мезолитические племена Урала, по мнению многих ученых, сыграли активную роль в формировании древнейшего населения севера Европы. Так, например, А. Я. Брюсов считал, что заселение Севера Европы, в том числе Прибалтики, шло из районов Урала<sup>15</sup>. Ученые в мезолитическом населении Южного Урала и прилегающих к нему районов склонны видеть носителей древнего финно-угорского языка.

Эпоха неолита охватывает V—III тыс. до н. э. и совпадает с последней стадией каменного века. В этот период каменная индустрия получает свое наивысшее развитие: более усложненной стала двусторонняя обработка камня; наряду с этим появляются и получают широкое распространение новые технические приемы — шлифовка, пиление, сверление. Все это обуславливало богатство и разнообразие форм орудий труда из камня в неолитическую эпоху.

Другой важной особенностью данной эпохи является также появление и повсеместное распространение керамики. На территории Башкирии сейчас известно более 100 неолитических памятников, состоящих главным образом из стоянок (карта 4). В Башкирии, близ г. Давлеканово недавно открыты погребения неолитического времени. Среди стоянок наиболее изученными являются Усть-Юрюзанская, Сабакты III, Карабалыкты VIII, Суртанды II, Мурат и другие. Большая заслуга в изучении неолитических памятников Южного Урала, в том числе Башкирии, принадлежит Л. Я. Крижевской, написавшей первый обобщающий труд по данной эпохе<sup>16</sup>. В этом направлении весьма плодотворными были также исследования Г. Н. Матюшина, открывшего десятки новых памятников, и работы многих других археологов.

Почти все известные неолитические стоянки

Башкирии расположены непосредственно у воды, на невысоких берегах озер и рек. Такая близость поселений к воде объясняется основным направлением хозяйственной деятельности неолитических племен края, в которой ведущая роль принадлежала охоте и рыболовству. В этой связи любопытно отметить неоднократное нахождение на неолитических стоянках Башкирского Зауралья больших каменных грузил к рыболовным сетям.

Анализ накопленного материала показывает, что культура неолитических племен края в целом развивалась на базе культуры местных племен предшествующего времени. Об этом говорит сохранение в составе каменного инвентаря неолитических стоянок изделий микролитического характера, восходящих к мезолитическим формам: ножевидные пластины-вкладыши, угловые резцы, концевые скребки, острия, ножи на пластинках, некоторые типы наконечников стрел (табл. 3). Указанные предметы от мезолитических отличается наличием на многих из них двусторонней ретуши. В неолитическую эпоху полностью исчезают мезолитические вкладыши геометрических форм, но появляются наконечники стрел новых форм и другие предметы. В горной части Южного Урала, где имеются выходы кремня и яшмы, служившие основным сырьем для изготовления каменных орудий, появляются стоянки-мастерские, население которых специализировалось на изготовлении этих орудий. К числу таких памятников относятся Усть-Юрюзанская, Сабакты VI и другие. От рядовых стоянок они отличаются чрезвычайным богатством отходов (отщепов), которые образовались при обработке камня и изделий из него. Вероятно, продукция с этих стоянок-мастерских шла на обмен с другими племенами, где отсутствовало сырье и был острый спрос на него. Сейчас выявлено, что изделия из южноуральских яшмы и кремня распространялись далеко на север вплоть до Ямала и на юг.

На двух стоянках обнаружены редкие находки, условно названные «утюжками». Эти предметы единично встречаются только на памятниках эпохи неолита, назначение их пока остается загадкой.

Неолитические сосуды имели полуяйцевидную форму с острым дном и слегка суженным горлом. Сосуды обычно изготавливались из глины с примесью песка, талька. По характеру орнамента, сплошь покрывающего поверхность, неолитическая керамика Южного Урала четко делится на два типа — зауральский и приуральский. Орнамент на сосудах у племен Западного Приуралья (бассейн р. Белой) состоял только из отпечатков гребенчатого штампа. На зауральской керамике гребенчатый орнамент со-

<sup>15</sup> Брюсов А. Я., 1952, с. 38.

<sup>16</sup> Крижевская Л. Я., 1968.



четался с волнистыми линиями, нанесенными острым концом гладкого штампа. Наиболее распространенными узорами гребенчатого орнамента на сосудах обоих типов являются косые линии, зигзаги и другие. Четко прослеживаемые на керамике различия в культуре неолитических племен Приуралья и Зауралья могут объясняться тем, что они принадлежали к двум этнокультурным мирам, существовавшим в то время в прилегающих к Уралу районах. Считается, например, доказанным, что неолитическая керамика с гребенчатым орнаментом была характерна только для племей, населявших побережье рек Камского бассейна. Керамика типа зауральских стоянок, наоборот, имеет ближайшие и многочисленные аналогии на памятниках, расположенных к югу и востоку от Урала.

### КУЛЬТУРЫ ЭПОХИ БРОНЗЫ

С завершением эпохи камня население Южного Урала в конце III тыс. до н. э. вступило в век освоения металла. Первое знакомство с новым видом материала началось с использования самородной меди. Затем научились получать более твердый сплав — бронзу — путем добавления легирующих примесей: олова и сурьмы, что повысило полезные качества изготавливаемых орудий труда.

Вместе с тем складывались и развивались новые формы хозяйства: земледелие и скотоводство, сыгравшие огромную преобразующую роль в жизни первобытных коллективов.

Если в каменном веке человек в основном использовал готовые продукты окружающей природы, то теперь он начал выступать в роли организатора их производства. Наступило время развития производящего, более прогрессивного вида хозяйства, взамен старого — присваивающего.

Рост производительных сил, связанный с началом обработки металла, вызвал изменения в хозяйстве, в общественной жизни и культуре населения. Растущая оседлость способствовала усилению межплеменных общений часто на далекие расстояния. Изобретение первых примитивных повозок и приспособление животных в упряжку содействовали этому общению и связанным с ним всякого рода обменным операциям. Различные новшества довольно быстро разносятся на большие расстояния и становятся всеобщим достоянием. Что касается Южного Урала с его богатыми месторождениями медной руды, то он становится одним из крупнейших металлургических центров, откуда слитки металла и готовые изделия шли часто в весьма удаленные районы, способствуя тем

Судя по найденным материалам, к концу эпохи неолита в жизни неолитических племен Южного Урала происходят значительные изменения. Например, при раскопках стоянки Суртанды VIII обнаружены жилища поздне-неолитического времени. Среди богатых кремневых и яшмовых находок этой стоянки найдено 5 предметов из самородной меди. Подобные же единичные находки собраны также на ряде других стоянок. Эти предметы говорят о том, что в конце неолитического времени племена начали осваивать местные меднорудные источники. Необходимо также упомянуть остатки костей домашних животных на ряде неолитических стоянок (например, Давлекановская). Все это свидетельствует, что племена Южного Урала в конце рассматриваемого времени переходят к производящему хозяйству.

самым вовлечению уральского населения в круг хозяйственных и культурных контактов.

Вместе с тем хозяйственные изменения, особенно появление скотоводства, сильно повлияли на характер семейных отношений, в корне изменив их. Приручение и уход за животными, бывшие занятиями мужчин, утвердили господствующую роль последних в семье и родовом коллективе; патриархальные отношения в семье сменились патриархальными. Счет родства отныне стал вестись по отцовской линии. Женщина, вступая в брак, порывала связь со своим родом и становилась зависимой от мужа.

Со временем благодаря относительно быстрому развитию хозяйства в руках глав семей и родовых старейшин стала сосредотачиваться значительно большая доля имущества, чем у рядовых общинников. Накопление богатств в то время особенно заметно по сравнению с частым находкам кладов бронзовых вещей. Такие клады известны и на территории Башкирии. Экономический подъем, вызванный новой, более совершенной техникой и металлургией, породил зачатки имущественного неравенства, которые затем привели к разложению родового строя.

Самый ранний период перехода от камня к металлу — энеолит — (медно-каменный век) на территории Башкирии находится лишь в начальной стадии изучения и представлен пока лишь отдельными находками.

Наиболее изученные культуры относятся к значительно более позднему времени — развитому бронзовому веку, т. е. приблизительно к середине II тыс. до н. э. Некоторые из них сложились на местной основе, другие являются пришлыми. Отличаются они и по занимаемой



ими площади. Такие культуры, как курмантауская, целиком помещаются в пределах Башкирии<sup>16а</sup>. Что же касается срубной, абашевской, черкаскульской культур, то их границы уходят далеко за пределы республики.

**Срубная культура.** Население срубной культуры на территории Башкирии было самым многочисленным. В настоящее время открыто почти 300 срубных поселений и могильников, сосредоточенных главным образом в юго-западной части республики по левым притокам р. Белой и в бассейне р. Ик, как правило, в степных и лесостепных районах (карта 5). Название культуре дано по устройству могильных конструкций в виде деревянных срубов. Первоначально культура срубных племен охватывала территорию Поволжья, а впоследствии распространилась до Днепра на западе и до Урала и Зауралья на востоке.

Заселив огромную территорию, носители срубной культуры тем не менее сохранили удивительное единство материальной культуры, что не исключало, конечно, существования местных отличий. Это единство прежде всего хорошо заметно по керамике. Срубные сосуды баночной формы или остроруберные (табл. 4, 5—14) украшены, как правило, скромным геометрическим орнаментом (треугольниками, ромбами, зигзагами) из оттисков крупнозубого штампа. Они грубо слеплены, почти не отличаются друг от друга, хотя и обнаруживаются на далеко отстоящих друг от друга памятниках. Чисто срубной манерой орнаментации горшка является асимметрия рисунка, нарушение повторяемости элементов, бессистемность в расположении рисунка. Это делалось намеренно, с целью выразить какой-то смысл, как правило, недоступный расшифровке в настоящее время.

Иногда срубная керамика содержит заимствованные черты. Такие элементы, как примесь талька в глине, уступчик в профиле, зафиксированные на поселениях Береговское I, Салихово I, Юлдашево II, Ибракаево, Озерки I, Юмагузино<sup>17</sup>, заимствованы срубными мастерами в ходе общения с зауральскими алакульскими племенами. Тесное общение людей разных племен проникало глубоко в жизнь и быт. Например, известны случаи погребения представителя алакульского населения на кладбище срубных племен (Давлекановский курганный могильник)<sup>18</sup>.

Срубная посуда, как и вся культура, со временем меняла некоторые свои признаки. В по-

следний период срубной культуры на посуде появляются налепные круговые валики. Считается, что эта деталь возникла под воздействием вошедшей в употребление металлической посуды. Кроме того, сильно обедняется и без того скромный орнамент. Многие сосуды вовсе лишены украшений<sup>19</sup>.

Для посетителей срубной культуры характерны обширные долговременные поселки (стоянки), состоящие из нескольких жилищ-полуземлянок площадью от 100 до 400 кв. м<sup>20</sup>. Землянки перекрывались односкатной или двускатной крышей, опиравшейся на столбы. Стены укрепляли бревнами, и вдоль них устраивали нары; имелись очаги для обогрева и приготовления пищи. В каждом жилище обитало несколько семейных пар, а всего в поселке насчитывалось в среднем более 200 человек. Такая же численность устанавливается, например, для поселения Береговское I на р. Белой в Мелеузовском районе, на котором было построено 8 полуземлянок<sup>21</sup>.

В помещениях и вне их устраивались хозяйственные ямы для хранения припасов. В ямах часты находки разбитых горшков, костей животных, а также следы деревянных креплений стен: колья, плетни. В помещениях вместе с людьми в зимнее время содержался и скот. При раскопках стоянок обнаруживается огромное количество костей домашних животных — коровы, лошади, овцы, козы и свиньи. Скотоводство играло ведущую роль в занятиях срубного населения. Из животных больше всего разводили коров, кости которых на поселениях составляют от 43 до 79,2%. Далее идет лошадь и мелкий рогатый скот<sup>22</sup>. Состав стада срубного населения зависел от природных и иных условий. Так, в поселениях, расположенных поблизости от места обитания абашевских племен, найдены кости свиньи. Далее к югу, в степях находки костей свиньи на срубных памятниках резко уменьшаются и совсем исчезают. Абашевские племена, обитавшие в лесостепных районах Приуралья, богатых дубовыми рощами, сами разводили свиней, и от них это занятие было перенято срубниками. Но и в зоне контактов абашевского и срубного населения у последнего свинья составляет 4—5% от общего числа животных. Значение скотоводства не ограничивалось использованием мяса, молока, шерсти и т. д. Крупные животные (вол, лошадь) использовались как тяловая сила. Подтверждением этому служат находки псалий — деталей конской упряжи.

<sup>16а</sup> Существует мнение, что распространенные в Среднем Прикамье ерзовская и в Приказанском Поволжье приказанская культуры являются разновидностями культуры курмантау.

<sup>17</sup> Сальников К. В., 1967, с. 208.

<sup>18</sup> Там же, с. 167.

<sup>19</sup> Кривцова-Гракова О. А., 1955, с. 62.

<sup>20</sup> Сальников К. В., 1967, с. 149, 153.

<sup>21</sup> Сальников К. В., 1967, с. 153; Викторова В. Д., 1960, с. 64.

<sup>22</sup> Сальников К. В., 1967, с. 170.



Другим основным видом хозяйства у срубного населения было земледелие. Продукты этого вида хозяйства полностью истлевают, и археологи их не находят. Но значительное число находок орудий, связанных с возделыванием и переработкой зерна, — бронзовые серпы (табл. 4, 3, 4) и зернотерки говорят о широком распространении у срубных племен этого вида хозяйства. Так, например, несколько каменных мотыг найдено на поселении Береговское I. Серпы обнаружены в кладе бронзовых вещей у с. Миловка близ Уфы и возле с. Ибракаево (Стерлибашевский р-н).

В жизни срубных племен незначительную роль играли охота и рыболовство. Кости диких животных на поселениях почти не попадаются. А те, что известны, принадлежат пушным животным — лисе, сурку, зайцу, барсуку, бобру и т. д.

Срубное население Башкирии хорошо знало металлургическое производство: от добычи руды до изготовления вещей. Месторождения медных руд известны в бассейнах рек Демы и Сакмары. Добывали руду, выходящую на поверхность или залегающую близко к ней. Возле с. Нижний Сардык (Туймазинский р-н) А. П. Шокуровым открыто несколько ям (карьеров) до 100 кв. м, в которых руду добывали в срубное время. По соседству, на срубном поселении оказались куски руды того же химического состава, что и в «карьерах»<sup>23</sup>. Как показывают химические анализы вещей, срубное население иногда разрабатывало те же месторождения медных руд, что и жившие по соседству абашевские племена. Металлы шел на изготовление орудий труда: серпов, ножей, топоров, кельтов (табл. 4, 1, 2) и украшений: браслетов, подвесок, обоймочек и пр. Срубный металл шел и на экспорт далеко за пределы Урала: в Казахстан, в бассейн Дона.

На небольшом расстоянии от поселений, на возвышенных участках обычно располагались кладбища в виде группы земляных курганов, под которыми находилось одно или несколько погребений. Иногда срубные погребения обнаруживаются и без курганных насыпей: Ябалаклинский могильник (Чишминский р-н), Нижне-Тюкунский могильник (Кармаскалинский р-н).

Обычно в центре кургана располагались обширные по размерам могилы с захоронением глав семьи, а вокруг размещались погребения остальных членов коллектива, в том числе подростков и детей. Этой планировкой как бы выражалась идея тесного единства членов патриархальной семьи в потустороннем мире. Умер-

ших укладывали в обычные ямы без гроба, стенки которых обкладывались срубом. Сверху могила закрывалась накатником. В целом получалось жилище мертвых, в какой-то степени напоминавшее полуземлянки живых сородичей. Покойник, лежавший всегда в скорченном положении, помещался на подстилку из трав или циновку и ориентировался головой преимущественно на север. Рядом с умершим ставили горшки с пищей, клали украшения, оружие, орудия труда. Часть туши животного, обычно череп и передние ноги, помещали возле могилы. Мясную пищу клали в яму рядом с покойником.

В Башкирии в разных районах в разное время раскапывалось несколько срубных могильников: Чубукарановский, Давлекановский, Ново-Балтачевский, IV Тартышевский и др. Все погребения в могильниках сопровождаются малочисленным инвентарем, что соответствует характеру погребений на всей территории этой культуры.

Изучение черепов из срубных погребений Башкирии доказывает, что население в ту пору было европеоидным<sup>24</sup>. В науке существует мнение, что срубное население принадлежало к числу ираноязычных племен.

Срубные племена в процессе освоения территории современной Башкирии, начиная с середины II тыс. до н. э., имели регулярные контакты с абашевскими племенами, которых они вскоре вытеснили в Зауралье. Устанавливаются связи с алакульским населением, проникшим из Зауралья, но они носили, несомненно, мирный и длительный характер. По верхнему течению рек Белой и Сакмары, а также по Таналыку на общей территории обнаружен ряд срубных и алакульских памятников.

Мирные срубно-алакульские отношения фиксируются и за пределами Башкирии, в Зауралье и Оренбуржье. В этих районах в результате тесного общения двух групп населения их материальная культура носит смешанный характер. Вследствие этого подчас трудно отнести тот или иной памятник к одной из этих культур.

К концу II тыс. до н. э. срубные племена северных районов Башкирии вступили в контакт с населением черкаскульской и курмантауской культур и частично были ими ассимилированы. На базе смешения трех культур затем шло формирование анапынской культуры раннего железного века на территории Башкирии<sup>25</sup>.

На юге Башкирии смешение срубных и алакульских групп населения привело в начале

<sup>23</sup> Сальников К. В., 1967, с. 182.

<sup>24</sup> Акимова М. С., 1968, с. 14.

<sup>25</sup> Сальников К. В., 1967, с. 240.

железного века к сложению культуры савроматов<sup>26</sup>.

**Андроновская культура** (памятники алакульского типа). Алакульские памятники в Башкирии сосредоточены в верхнем и отчасти в среднем течении р. Белой (карта 5). Алакульское население расселялось преимущественно в Зауралье, захватывая, как выяснилось в последние годы, и часть горно-лесной территории современной Башкирии, где известен ряд стоянок и могильников этого типа. Карта расселения алакульских племен очень схематична. Некоторые давние свидетельства о том, что отдельные группы алакульских племен проникали до Волги и Дона.

Название памятникам алакульского типа дано по курганному могильнику, раскопанному К. В. Сальниковым на оз. Алакуль в Челябинской области<sup>27</sup>. Алакульский обряд погребения очень близок срубному: умерших хоронили в скорченной позе головой на север и северо-восток. В могилу клали горшки с пищей, украшения и орудия труда; в алакульских могилах остатки мясной пищи не встречаются. Черепа коровы, овцы и передние ноги этих животных всегда лежат на краю могильной ямы. Посуда алакульцев была очень близка срубной и представлена плоскостенными сосудами баночной и горшечной формы. В условиях Южного Урала, где срубные и алакульские племена жили смешанно, ввиду их близости, керамику алакульского типа часто трудно отличить от срубной (табл. 4).

Геометрический орнамент — треугольники, ромбы, зигзаги — отчасти напоминает орнамент на посуде срубной культуры, но на алакульской он богаче и разнообразнее. Только на алакульских сосудах встречается прием нанесения орнамента протягиванием зубчатого штампа, когда по сырой поверхности сосуда прочерчивалось сразу несколько параллельных линий. Эта характерная черта позволяет легко отличать алакульскую посуду от всякой другой. Почти единственная примесь в глине зауральской алакульской посуды — мелко дробленый тальковый камень. Эта примесь характерна и для посуды алакульских памятников Башкирии.

Общими для срубного и алакульского населения были источники добычи медной руды, на что указывает анализ химического состава металла, из которого делали различные предметы срубные и алакульские мастера<sup>28</sup>.

В настоящее время алакульские памятники на территории Башкирии только начали изучаться.

В отношении их культурной принадлежности нет единого мнения. До недавнего времени все исследователи разделяли точку зрения К. В. Сальникова, предложенную им еще в конце 40-х годов<sup>29</sup> и развитую в последующих работах<sup>30</sup>. Он объединил памятники эпохи бронзы лесостепной полосы Зауралья, Западной Сибири и Казахстана в единую андроновскую культуру, которая, по его мнению, в своем развитии прошла три этапа (Федоровский, алакульский и замараевский). В последние годы В. С. Стоколосом высказано другое мнение, что памятники этих трех «этапов» представляют собой самостоятельные археологические культуры<sup>31</sup>.

**Абашевская культура.** Немногочисленные абашевские памятники рассеяны по всей территории республики — в лесной и лесостепной зонах, за исключением горных районов, где, правда, поиски археологических памятников вообще почти не производились (карта 5).

Помимо Башкирии абашевские памятники выявлены в Подонье и Среднем Поволжье (Чувашская и Марийская АССР). Свое название культура получила по первому могильнику у с. Абашево в Чувашской АССР, раскопанному в 1925 г. В. Ф. Смолиным.

Несколько лет спустя, в 1934 г., в Башкирии открыли первое абашевское поселение<sup>32</sup>, культурная принадлежность которого долго оспаривалась. Но в настоящее время открытые здесь новые абашевские поселения и курганы внесли в этот вопрос полную ясность. Приуралье являлось одним из основных районов расселения абашевских племен.

Пока неясным остается вопрос об основной территории формирования и компонентах абашевской культуры. Одни исследователи полагают, что она возникла за пределами Башкирии, на западе, и лишь потом, несколько веков спустя, к концу II тыс. до н. э. абашевцы появляются в крае<sup>33</sup>, уже заселенном к этому времени племенами срубной культуры.

Существуют мнения и о раннем появлении абашевцев здесь, в XVII—XVI вв. до н. э. и участия энеолитических племен Приуралья<sup>34</sup> в окончательном сложении абашевской культуры, имевшей как свои местные особенности, так и сходство с другими локальными ее вариантами.

Абашевское население вело оседлый образ жизни. Жилища имели небольшие по сравне-

<sup>29</sup> Сальников К. В., 1948.

<sup>30</sup> Сальников К. В., 1951, 1967.

<sup>31</sup> Стоколос В. С., 1967.

<sup>32</sup> Дмитриев П. А., Сальников К. В., 1941.

<sup>33</sup> Халиков А. Х., 1961, с. 184; Ефименко П. П., Третяков П. Н., 1961, с. 89.

<sup>34</sup> Сальников К. В., 1967, с. 139.

<sup>26</sup> Там же, с. 240; Смирнов К. Ф., 1964.

<sup>27</sup> Сальников К. В., 1952, с. 51—71.

<sup>28</sup> Черных Е. Н., 1966, с. 80.



нию со срубными размеры, сооружались с применением бревен и жердей. Для обогрева и приготовления пищи имелись очаги. Занимались абашевцы скотоводством и земледелием. Уделялось внимание рыбной ловле и охоте, но, по всей вероятности, небольшое. Многочисленные находки костей домашних животных на поселениях и кладбищах (жертвоприношения, паутственная пища) принадлежат крупному рогатому скоту (корове), овце и свинье; лошадь стоит на последнем месте. Успешному разведению свиньи способствовали дубовые леса, богатые желудями. Скотоводство давало абашевцам продукты питания и сырье для изготовления одежды и обуви. Находки на поселениях специальных орудий для обработки кожи свидетельствуют об умении их жителей использовать и этот продукт скотоводства.

Существование земледелия подтверждается находками каменной мотыги для взрыхления почвы, бронзовых серпов и зернотерок. Однако низкий уровень развития орудий труда, особенно предназначенных для обработки почвы (мотыги), не давал возможности их обладателям добиваться значительных успехов в этой отрасли хозяйства.

Высокого уровня достигло абашевское население в искусстве обработки меди и бронзы. Следы занятий металлургией обнаруживаются на всех поселениях в виде шлаков медной руды и обломков плавильных чаш. Так, на поселении Баланбаш найдены разбитыми более 50 плавильных чаш. Они имели форму вазы на высокой полой ножке и массивные стенки. От употребления края чаш часто бывают оплавленными.

Особую группу вещей составляют абашевские украшения из бронзы. Сюда относятся характерные только для абашевского населения розетковидные подвески, очковидные височные подвески. При раскопках часто встречаются также бронзовые проволочные браслеты, перстни, долота и многие другие бронзовые предметы (табл. 5, 1—6, 9)<sup>35</sup>. Источником получения металла абашевцам служили южноуральские месторождения меди. Анализы бронзовых вещей показывают, что наиболее вероятным местом добычи руды служил район Бакр-Узяка (Абзелиловский р-н). Полученный из этой руды металл использовался не только на месте, но и шел к абашевским племенам Среднего Поволжья, к турбинскому населению Прикамья<sup>36</sup> и в некоторые другие районы. Вторым крупным месторождением медной руды на Южном Урале было Таш-Казганское, следы плавки руды

из него обнаружены на стоянках Баланбаш и Урняк, а кусок руды — на Мало-Кизильской стоянке<sup>37</sup>.

Своеобразна абашевская керамика: ее делят на бытовую и производственную. О последней уже шла речь. По форме абашевские глиняные сосуды очень оригинальны и отличаются от всей прочей керамики эпохи бронзы на территории Южного Урала. Для них характерны остророберные и колоколовидные сосуды, украшенные богатым и разнообразным орнаментом, нанесенным гребенчатым штампом, резьбой или оттисками заостренного штампа (табл. 5, 7, 10—13). Элементы узоров очень разнообразны: волнистые желобки, меандры, сечковидные фигурки, зигзаги, ромбы, треугольники, звездочки-розетки; они создают в сочетании необычайно нарядные и выразительные орнаментальные композиции, иногда покрывающие всю поверхность сосуда.

Погребальный обряд абашевских племен был очень сложен. В большинстве случаев они хоронили умерших в простых могильных ямах, над которыми насыпали земляные курганы. В ряде случаев могильные ямы обкладывали каменными плитами и бревенчатыми срубам. Иногда встречаются коллективные погребения. Так, например, в одном из курганов близ Юкалеулево в обширной яме оказались погребенными 13 человек. Они лежали в различных позах: скорченно на боку или вытянуто на спине<sup>38</sup>. В целом абашевцы покойников хоронили чаще всего в скорченном положении, на спине; крайне редко встречаются трупосожжения.

Погребальный инвентарь абашевских могил состоит из глиняных сосудов, предметов украшений, орудий труда. В ряде могил встречены кости животных.

Некоторые группы абашевского населения под давлением срубного населения переселились в Зауралье и на запад в Нижнее Поволжье, где они были ассимилированы местными племенами. Имело место эпизодическое проникновение абашевцев на север, на Вычегду, где археологами открыто одно погребение этой культуры<sup>39</sup>.

Оставшиеся в Башкирии абашевские племена дожили до раннего железного века, сохранив некоторые черты своей культуры.

**Черкаскульская культура.** Черкаскульские племена заселили Башкирию с востока, продвигаясь из Зауралья. Их поселения и могильники зафиксированы на реках Ай, Юрюзань и главным образом западнее, по течению р. Белой (карта 5). На обширной территории меж-

<sup>35</sup> Сальников К. В., 1957, с. 18—55.

<sup>36</sup> Бадер О. Н., 1964, с. 162—163; Черных Е. П., 1964, с. 103; он же, 1966, с. 84.

<sup>37</sup> Мажитов Н. А. Отчет 1964 г.

<sup>38</sup> Там же.

<sup>39</sup> Буров Г. М., 1965.

ду р. Белой и Ай, пока слабо обследованной, возможно еще отыщется немало черкаскульских памятников. Особенно это касается горнолесных северо-восточных районов. Черкаскульская культура сложилась в лесном Зауралье на базе местного неолита. Названа по поселению, раскопанному на оз. Черкаскуль. Определение ее характерных черт и времени существования принадлежит К. В. Сальникову<sup>40</sup>.

Своеобразие культуры видно по керамике (табл. 6, 5—8). Форма сосудов обычно горшечная, с плавным профилем, иногда с высоким горлом. Орнамент покрывает только верхнюю часть сосуда. Его выполняли резьбой, прочерчиванием, оттисками гладкого прямоугольного штампа или (реже) зубчатого. Рисунок дополнялся валиками и воротничками по краю сосуда и желобками. На единичных экземплярах имеются оттиски шнура. Сочетание разнообразных элементов приводило к созданию весьма своеобразных орнаментальных сюжетов и композиций. По венчику сосуда обычно имеются желобки в сочетании с резными зигзагами, наклонными насечками, ромбической сеткой, треугольными лопастями, верх нередко оформляли в виде воротничка или валика. На плечики сосудов наносили сложно построенный меандр или близкие меандру фигуры.

Другие стороны материальной культуры черкаскульцев пока еще слабо изучены. Находки бронзовых вещей (серп, кельт, наконечник дротика) на черкаскульских поселениях в Зауралье свидетельствуют об их умении добывать и обрабатывать металл. В Башкирии известна находка формочки для отливки пожа<sup>41</sup>.

Большое место в хозяйственных занятиях занимало разведение крупных домашних животных. Немало внимания уделялось разведению свиней (до 15,4% — поселение Ахметово I) и охоте на диких животных (лося, косулю), дававших дополнительный источник питания<sup>42</sup>.

Находки серпов в Зауралье и каменной мотыги на селище Кумлекуль в Башкирии доказывают наличие земледелия. Общий облик хозяйственной деятельности черкаскульских племен, пожалуй, не отличался от хозяйства других племен бронзового века Южного Урала.

Черкаскульское население в последней четверти II тыс. до н. э. из Зауралья продвигается в пределы современной Башкирии. Отдельные стороны материальной культуры черкаскульских племен к этому времени меняются. Перемены коснулись керамического производства, прежде всего орнамента, который становится довольно скромным, исчезают многие употреблявшиеся ранее элементы.

В Башкирии пока очень слабо изучены черкаскульские погребения. Они обнаружены на окраине с. Тартышево (Чекмагушевский р-н) под земляными курганами. Судя по материалам исследованных здесь трех погребений, можно сказать, что обряд захоронения был довольно обычным для большинства племен Башкирии эпохи бронзы: скорченное труположение на правом боку, головой к востоку. В изголовье в горшках ставилась напутственная пища.

Черкаскульские племена вместе с другими позднее выступили в роли одного из составных компонентов в сложении ананьинской культуры раннежелезного века.

**Культура курмантау.** Она принадлежит к числу наименее изученных культур Приуралья. Ее немногочисленные памятники сосредоточены по среднему и нижнему течению р. Белой (карта 5). Открытие и изучение первого памятника этого типа (поселение Курмантау) М. И. Касьяновым относится еще к 1928 г. Курмантауские сосуды имеют полусферическую форму с коротким отогнутым венчиком, нередко с круглым дном. Орнамент состоит чаще всего из рядов ямок или насечек. Те и другие сгруппированы по две-три, чаще всего в виде флажков, двойных и тройных зигзагов, ромбической сетки (табл. 6, 1—4).

На стоянках этой культуры много изделий из кремня: наконечники стрел, скребки, ножи, проколки. Находки бронзовых вещей, ножа и обломков других изделий доказывают существование металлургии у носителей этой культуры.

Скотоводство и земледелие, судя по многочисленным находкам костей животных и обломков зернотерок, было весьма развито. Анализ костей со стоянки имени Касьянова показывает, что на первом месте у курмантауских племен стояло разведение крупного рогатого скота и свиней. Охота также занимала значительное место, особенно добыча пушных зверей — бобра, лисы<sup>43</sup>.

Хорошили покойников в грунтовых ямах, на левом боку, головой на восток. Сопутствующий инвентарь носил обычный характер: пища в горшках, украшения в женских погребениях. Единственный могильник известен на территории с. Урняк (Стерлитамакский р-н), но он почти полностью разрушен. Раскопки его дали небольшой материал — два плохо сохранившихся погребения с глиняными сосудами и украшениями.

Существует мнение, что курмантауская культура была поздним продолжением приказанской культуры<sup>44</sup>, распространенной в основ-

<sup>40</sup> Сальников К. В., 1967, с. 353—374.

<sup>41</sup> Збруева А. В., Тихонов Б. Г., 1970, в. 84, рис. 15, 1.

<sup>42</sup> Сальников К. В., 1967, с. 368—370.

<sup>43</sup> Сальников К. В., 1967, с. 381.

<sup>44</sup> Там же, с. 385.



ном на территории современной Татарии. Следовательно, в условиях Башкирии культура курмантау является пришлой.

Рассялаясь по р. Белой, курмантауские племена застали эти места уже занятыми позднесрубным и черкасульским населением, с кото-

рыми у них установились тесные взаимоотношения. Этот процесс смешения населения трех различных культур, падающий на рубеж II и I тыс. до н. э., сыграл важную роль в сложении ананьинской культуры раннего железного века.

## ЭПОХА РАННЕГО ЖЕЛЕЗА

В VIII—VII вв. до н. э. большинству европейских и азиатских племен стало известно железо. Освоение металлургии железа вызвало большие изменения в хозяйственной деятельности древнего населения, что в свою очередь повлекло за собой и изменения в культуре. Начиная с эпохи железа на территории Южного Урала складывается два хозяйственно-культурных типа: в северных лесных и лесостепных районах обитали оседлые скотоводческо-земледельческие племена, а в южных степных районах прочно обосновываются кочевые племена. Такое разделение в хозяйственном направлении, а отсюда и в этнокультурном составе древнего населения Южного Урала сохранялось на протяжении всей эпохи железа.

В эпоху раннего железного века в Башкирии выделяются два основных хронологических этапа: 1) с VIII в. до н. э. до IV—III вв. до н. э. и 2) с IV—III вв. до н. э. по II в. н. э.

В первый период на этой территории обитали две большие группы племен. Северные районы были заселены племенами ананьинской культуры, в южных степных и частично лесостепных районах кочевали савроматские племена. В восточных горно-лесных, изученных пока очень слабо, на ряде поселений обнаружена в небольшом количестве каменногорская керамика. Появление ее является, вероятно, результатом культурного влияния или эпизодического проникновения зауральских каменногорских племен на территорию восточной Башкирии.

**Савроматская культура (VI—IV вв. до н. э.).** Южные районы Башкирии составляют лишь незначительную, самую северо-восточную окраину обширной территории Урало-Волжских степей, занятых в начальный период железного века кочевыми савроматскими племенами. Наиболее полно савроматская культура изучена в Нижнем Поволжье и Оренбургской области, где выявлено около 150 савроматских памятников<sup>45</sup>. На территории Башкирии савроматская культура находится лишь в начальной стадии изучения. К настоящему времени здесь известно всего 8 курганных могильников, в которых вскрыто только по одному погребению. На этой же территории выявлен ряд случайных находок савроматского времени (карта 6).

Все известные погребения на территории Башкирии совершены под небольшими курганными насыпями. Могильные ямы имеют вытянутую форму, часто с закругленными углами, широтную ориентировку. В непо потревоженных могилах костяки лежали на спине, вытянуто, головой на запад. Одно погребение (Чукраклы) оказалось парным: один костяк лежал в обычной для савроматской культуры позе, а второй — с раздвинутыми в локтях руками и в коленях ногами. В двух случаях в насыпях прослеживались следы больших костров, в одной могиле захоронение было совершено по способу трупосожжения. В нескольких погребениях встречены остатки заупокойной пищи — кости барана и лошади (?).

Инвентарь исследованных погребений не богат (табл. 7, 1—7). Большую часть его составляют бронзовые трехлопастные наконечники стрел, встреченные в 6 погребениях. В двух погребениях находились глиняные лентные плоскодонные сосуды, один из них орнаментирован по верхней части ямочными вдавлениями. Изредка встречаются также бронзовые зеркала, бусы, каменные блюда, костяные подвески со стилизованными изображениями зверей. Весь этот материал датируется в пределах VI—IV вв. до н. э. Более ранние савроматские памятники на территории республики пока не обнаружены.

К савроматской культуре близко примыкает небольшая группа памятников, выявленных в последние годы в горных районах юго-восточной Башкирии. Это курганные могильники, насыпи которых сооружены из камней. Обычно они небольших размеров, диаметром 8—14 м, высотой 40—60 см, располагаются по одному-два на вершинах гор. Раскопки произведены на четырех памятниках, где вскрыто по одному кургану в каждом. Один из памятников (Давлетовский) относится к типу «курганов с усами», широко распространенному на территории Казахстана. Под насыпью кургана найдены лишь две трубчатые кости человека. В остальных трех курганах находилось по одному погребению. В Исянбетовском кургане захоронение было совершено, видимо, на уровне древнего горизонта (могильная яма отсутствовала), в Давлетшинском и Биккуловском курганах могильные ямы имели широтную ориентировку.

<sup>45</sup> Смирнов К. Ф., 1964.

Костяки почти полностью истлели. Вещевой материал каменных курганов представлен бронзовыми зеркалами (табл. 7, 8), многоцветными бусами, глиняным пряслицем. В двух погребениях найдены глиняные сосуды с примесями линиями, насечками, желобками (табл. 7, 9, 10). Этот небогатый инвентарь позволяет датировать курганы концом V—IV в. до н. э.

**Ананьинская культура (VIII—III вв. до н. э.).** Ананьинские памятники Башкирии представляют лишь южную периферию большой ананьинской культурной общности, охватывающей бассейны р. Камы в пределах Пермской области, Татарской и Удмуртской АССР.

Ананьинская культура на территории Башкирии сложилась на основе культуры курмантау эпохи поздней бронзы. Участие в этом процессе приняли и черкаскульские племена<sup>46</sup>.

Сейчас на территории Башкирии 37 памятников ананьинской культуры: могильников — 3, городищ — 15, селищ — 16, местонахождений — 3 (карта 6).

Подавляющее большинство выявленных памятников сосредоточено в нижнем и среднем течении р. Белой, преимущественно по правому берегу. Два поселения известны на берегу р. Уфа, один могильник и городище на р. Буй.

Из трех известных могильников лишь один, Таш-Елгинский, исследован сравнительно полно. Здесь раскопано 25 погребений, из которых 13 оказались разрушенными при строительстве дороги. На втором могильнике, расположенном на территории Уфы, выявлено два погребения и собран материал из нескольких разрушенных погребений<sup>47</sup>. На Бирском могильнике найдено лишь несколько вещей предананьинского или раннеананьинского времени<sup>48</sup>.

Могильники грунтовые, захоронения совершены в неглубоких ямах, костяки лежат вытянуто на спине, ногами ориентированы к реке. Значительное место в погребальном обряде отводилось огню. В могильной засыпке обычно много углей, в одном случае (могильник Таш-Елга) над погребением был зажжен большой костер; могильная засыпка, почва вокруг могилы и костяк оказались обожженными.

Сопровождающий инвентарь состоит из бронзовых кельгов, железных ножей, бронзовых и костяных наконечников стрел. Сравнительно редко встречаются бронзовые наконечники копий, гривны, бляшки-накладки, глиняные сосуды (табл. 8).

Ананьинские поселения (селища и городища) на территории Башкирии, как и могильники,

исследованы слабо. Лишь на 6 поселениях произведены раскопки, а с остальных селищ и городищ небольшой материал собран в результате шурфовки или сборов на поверхности.

Характерными признаками ананьинской керамики в целом являются сосуды чашевидной формы, изготовленные из глины с примесью толченых раковин и украшенные по шейке ямочно-веревочным орнаментом (табл. 8, 17).

Не на всей территории распространения ананьинской культуры керамика однородна<sup>49</sup>, что, очевидно, отражает некоторые этнические различия среди ананьинских племен. Эта неоднородность керамического материала позволила выделить внутри ананьинской культуры ряд однотипных групп памятников — локальных вариантов.

Ананьинские поселения Башкирии по керамическому материалу также делятся на 2 группы.

I группу составляют поселения по пижнему течению р. Белой, южная граница которых проходит в районе Дюртюли — Бирск. К этой же группе относятся Таш-Елгинское городище на р. Буй. По материалу эта группа памятников аналогична ананьинским поселениям Удмуртии и Татарии и составляет вместе с ними Нижнекамский вариант ананьинской культуры. Для керамики этого варианта характерно сочетание ямочных наколов с многорядными шнуровыми оттисками.

II группа ананьинских поселений располагается южнее, от г. Бирска до с. Воскресенского Гафурийского района, по правобережью р. Белой. За этой группой памятников закрепилось название «бельский вариант» ананьинской культуры.

Для керамики этой группы поселений также характерен орнамент из пояса ямок по шейке. Но в отличие от поселений нижней Белой процент сосудов со шнуровой орнаментацией и «воротничком» здесь очень невелик. В целом же следует отметить очень слабую изученность бельского варианта.

Среди исследователей прочно утвердилось мнение, что ананьинская культура оставлена древними финно-пермскими племенами. В последнее время А. Х. Халиковым высказано убедительное и аргументированное предположение, что ананьинская культура — это еще не разделенная финноязычная общность, племена которой явились основой не только пермских, но и западнофинских позднейших племенных образований<sup>50</sup>.

**Сарматская культура (IV в. до н. э.—IV в. н. э.).** В IV в. до н. э. сарматская

<sup>46</sup> Сальников К. В., 1967, с. 385—386.

<sup>47</sup> Азмеров Р. Б., 1952.

<sup>48</sup> Бульчев Н. И., 1902, с. 13, табл. IV.

<sup>49</sup> Збруева А. В., 1952, с. 66—74; Вечтомов А. Д., 1967.

<sup>50</sup> Халиков А. Х., 1967, с. 12—13; он же, 1970.



культура сменяется сарматской. По единодушному мнению ученых сарматские племена являлись ближайшими потомками савроматов. Преемственность между сарматскими и савроматскими племенами наблюдается не только в культуре, но и территориально. Сарматы обитали, как и савроматы, в южноуральских, нижневолжских и донских степях.

Сарматские памятники представлены курганными могильниками. Известно значительное число отдельных находок на юге республики, главным образом железных мечей и кинжалов, которые происходят, по всей вероятности, из разрушенных сарматских курганов.

На территории Башкирии известно 17 сарматских курганных могильников (карта 7), охватывающих в разной мере все три хронологических этапа сарматской культуры: раннесарматский (прохоровская культура, IV—II вв. до н. э.), среднесарматский (сусловская культура I в. до н. э.—II в. н. э.) и позднесарматский (II—IV вв. н. э.).

Исследования проводились на 11 раннесарматских (прохоровских) могильниках. Вскрыт 21 курган, под которым выявлено около 200 погребений. Подавляющее большинство из них происходит из двух памятников — Старо-Киштинских и Бишунгаровских курганов. Оба могильника отличаются от остальных раннесарматских могильников Башкирии рядом признаков. В группах более 20 сравнительно больших насыпей, под которыми находится от 8—10 до 20 и более погребений, располагающихся кольцом вокруг одного или двух центральных. Остальные же могильники состоят, как правило, из 5—10, а то и 1—2 насыпей, в которых по 1—2, реже 3—5 погребений.

Погребения совершены в узких, большей частью глубоких могильных ямах. Часть захоронений находится в слое чернозема или на уровне материка. Большинство могил имеют простую конструкцию. В одном случае захоронение было совершено в подбое-катакомбе, вырытой в узкой стенке могилы. Несколько могил имели вдоль длинных стенок ступеньки-заплетчики. Остатки гробов не прослежены. Иногда встречаются следы подстилки из дерева или войлока. Характерной чертой погребального обряда сарматских племен является положение в могилах кусков мела или же меловая посыпка дна могилы.

Костяки в могилах лежат на спине, вытянуто, головой ориентированы на юг с отклонением к востоку или западу. Сопровождающий инвентарь (табл. 9) состоит из вооружения (железные мечи и кинжалы с серповидным навершием и прямым перекрестием, бронзовые и железные наконечники стрел, колчаные крючки) и предметов украшений (височные подвески в

1,5 оборота, обложенные золотой фольгой, бронзовые зеркала с валиком по краю, иногда намеренно изломанные, богатые наборы стеклянных и каменных бус, остатки поясных ремней). Почти в каждой могиле встречаются кости животных (часть тушки барана) и глиняные сосуды. Керамика представлена самыми разнообразными формами, которые условно можно сгруппировать в четыре типа: 1) импортная посуда среднеазиатского происхождения, сделанная на гончарном круге; 2) лепные, как правило, неорнаментированные сосуды средних размеров с примесью песка в тесте; 3) лепные сосуды с примесью талька в тесте, украшенные резным и желобчатым орнаментом; 4) маленькие лепные сосудики, по-видимому, ритуального назначения в виде горшочков, плошек, чашечек на поддоне.

К среднесарматскому этапу относятся пять курганных могильников, в которых вскрыто 7 насыпей. Почти все курганы небольших размеров, диаметром 8—15 м, высотой 30—70 см, под насыпью находится по одному, реже по два-три погребения. Могильные ямы имеют вытянутую прямоугольную, изредка квадратную форму. Костяки лежат вытянуто, головами в подавляющем большинстве на юг. В одной квадратной могиле костяк лежал по диагонали, головой на восток. Почти в каждой могиле встречаются кости барана и глиняные сосуды. Керамика представлена лепными плоскодонными и круглодонными горшками, как правило, неорнаментированными, и кувшинами, также сделанными без круга, но более тщательно. В большинстве исследованных погребений весь инвентарь состоит из 1—2 сосудов. В нескольких погребениях встречены железные мечи или кинжалы с кольцевым навершием, железные черешковые наконечники стрел, ножи, оселки. Из украшений найдены бусы, бронзовые бляшки (табл. 10).

Погребения позднесарматского периода на юге Башкирии выявлены пока лишь в 2 памятниках: Уязыбашевских и I Чумаровских курганах. В Уязыбашево исследовано 5 курганов и в Чумарово — один. Все курганы земляные, небольших размеров, диаметром 8—10 м, содержат по одному погребению. Могильные ямы имеют простую конструкцию, костяки ориентированы головами к северу. В одном из курганов Уязыбашевского могильника захоронение было совершено в подбое, вырытом в длинной западной стенке могилы. Инвентарь исследованных позднесарматских погребений беден. Он представлен глиняными горшками и кувшинами, железными удилами, бронзовыми пряжками, точильным бруском (табл. 10).

Пьяноборская культура (III в. до н. э.—II в. н. э.). Памятники пьяноборской культуры располагаются у устья р. Белой, по берегам

рек Камы, Белой, Ика и их притоков в пределах Удмуртской, Татарской, Башкирской АССР. На юге пьяноборская культура граничит с кара-абызской, на северо-востоке — с гряденовской и на западе — с городецкой.

На территории Башкирии выявлено 64 пьяноборских памятника (карта 7), что составляет более  $\frac{1}{3}$  всех известных памятников этой культуры. Широкому исследованию подвергались главным образом могильники.

Пьяноборская культура является прямым развитием ананьинской. В погребальном обряде, керамике и вещевых комплексах обнаруживается немало черт, восходящих к ананьинским прототипам. В этническом отношении исследователи единодушно причисляют пьяноборские племена к финно-пермской языковой общности.

На 11 известных могильниках пьяноборской культуры с территории Башкирии вскрыто около 500 погребений. Пьяноборское население хоронило умерших в неглубоких простых могильных ямах, умершего клали на спину, вытянув конечности. Какой-либо закономерности в ориентировке могил по отношению к реке, как это наблюдалось у носителей ананьинской культуры, не прослеживается. Сопровождающий инвентарь состоит из предметов украшений в женских и вооружения и конского снаряжения в мужских погребениях (табл. 11).

Из украшений наиболее характерными являются височные подвески так называемого пьяноборского типа в виде знака вопроса с незамкнутым проволочным кольцом и стержнем конической формы, эполетообразные поясные застёжки, поясные накладки прямоугольной формы, различные прорезные и умбовидные бляшки и накладки, украшавшие верхнюю одежду и обувь. В большинстве женских погребений встречаются ожерелья из бус, реже перстни, браслеты.

В мужских погребениях обычны наконечники стрел (костяные трехгранные с внутренней втулкой, железные трехлопастные, изредка бронзовые). Реже встречаются железные мечи, наконечники копий, удила. Орудия труда и керамика в погребениях почти не встречаются.

Поселения пьяноборской культуры на территории Башкирии представлены 16 городищами и 36 селищами. В целом для поселений характерны небольшие площади и тонкий культурный слой, особенно по сравнению с соседней кара-абызской культурой. Остатки пьяноборских жилищ не обнаружены. Керамический материал с поселений представлен обломками круглодонных сосудов чашевидной и горшковидной формы с примесью толченых раковин в тесте и орнаментированных пояском ямочных вдавлений по шейке, иногда насечками по венчику.

**Кара-абызская культура (IV в. до н. э.— II в. н. э.).** Памятники кара-абызской культуры сосредоточены на узкой полосе правобережья среднего течения р. Белой, от г. Бирска на севере до с. Табынска на юге. Несколько пунктов местонахождения отдельных металлических вещей или керамики кара-абызского типа обнаружено за пределами очерченного региона: на левобережье р. Белой (Миловские поселения), находки нескольких фрагментов керамики в пещерах Гафурийского и Бурзянского районов и бронзовой бляхи со стилизованным изображением оленя на р. Уфе.

На очерченной выше территории сейчас известно 23 кара-абызских памятника, среди которых 7 могильников, 11 городищ и 5 селищ (карта 7). К числу наиболее изученных памятников относятся Биктимировское городище и два могильника, Охлебининские городище и могильник, Ново-Уфимский могильник, селище Курмантау.

Одной из характерных особенностей кара-абызских могильников являются большие их размеры. На 7 могильниках пока исследовано 249 погребений, охватывающих весь период существования культуры, с IV в. до н. э. по II в. н. э. Погребальный обряд кара-абызских племен на протяжении всего этого периода оставался сравнительно однородным. Все могилы простой конструкции, довольно больших размеров. На Охлебининском могильнике около 30% могил вдоль стен были обложены камнями, иногда на всю глубину, чаще лишь у дна. Умерших хоронили завернутыми в лубок, клали на спину, ногами к реке. Изредка встречаются погребения, в которых покойники положены полускорченно, с подогнутыми ногами.

По составу инвентаря погребения четко делятся на мужские и женские. Для женских погребений характерны предметы украшений, для мужских — вооружение и предметы конского снаряжения (табл. 12).

Наиболее распространенными украшениями являются височные подвески различных типов (восьмеркообразные, кольцевые с заходящими концами, в виде знака вопроса, трапециевидные, петлевидные), ожерелья из различных типов бус, поясные наборы, состоящие из больших фигурных и дисковидных блях и накладок со стилизованными изображениями голов лошади, нагрудные и поясные подвески, состоящие из ремней, украшенных бляшками и обоймочками, различные бляшки, обоймочки, нашивавшиеся на одежду. Изредка встречаются в погребениях шейные гривны, браслеты.

В мужских погребениях обычны наконечники стрел и копий, колчаные крючки, остатки поясных наборов. Реже встречаются железные



мечи, оселки, удила, проколки, костяные лопаточки.

Поселения кара-абызской культуры представлены двумя типами: городищами и селищами. Большинство поселений имеют мощный культурный слой, достигающий 2—2,4 м (в среднем 50—150 см) и богато насыщенный фрагментами керамики и костями животных.

Достоверных сведений о типах и формах жилищ не имеется. Лишь на II Охлебининском городище выявлен котлован, который может быть представляет собой остатки полуземлянки. Размеры ее 2,2×6 м, углублена в грунт на 30—50 см. В центре находился небольшой очаг.

Керамика кара-абызских поселений представлена круглодонными сосудами чашевидной и горшковидной формы, орнаментированными пояском ямок по шейке. Глиняное тесто сосудов имеет примесь толченых раковин, реже дресвы. В небольшом количестве на поселениях и в могильниках встречается керамика со шнуровым орнаментом и так называемая гафурийская и убаларская, характеристика которых будет дана ниже.

Кара-абызские и пьяноборские племена вели оседлый образ жизни. Основу их хозяйственной деятельности составляли скотоводство и земледелие. Анализ костных остатков с поселений и могильников показывает, что основными видами домашних животных у них являлись мелкий рогатый скот и лошадь. Крупного рогатого скота было сравнительно мало, еще меньше — свиней. Немаловажную роль в хозяйстве играла охота, о чем свидетельствуют найденные при раскопках кости диких животных: бобра, куницы, лисы, выдры и других. Рыболовство, видимо, также доставляло дополнительные виды продуктов питания.

**Гафурийские и убаларские памятники (IV в. до н. э.— II в. н. э.).** По правобережью среднего течения р. Белой на отрезке Уфа — Стерлитамак памятники кара-абызской культуры перемежаются с одновременными им памятниками так называемых гафурийского и убаларского типов. На этом участке их выявлено 10: 3 городища, 6 селищ и 1 могильник (карта 7).

Для поселений характерны довольно мощный культурный слой (50—80 см), большая насыщенность его золой, битыми костями животных, фрагментами керамики. На некоторых поселениях прослежены зольные кучи в виде сильно оплывших холмиков диаметром 20—30 м. В зольниках наблюдается наибольшая концентрация культурных остатков.

Несмотря на определенное сходство, оба типа памятников представляют известную самостоятельность, что особенно четко проявляется в керамическом материале. Керамика гафурий-

ских поселений имеет такие характерные признаки, как примесь талька и раковины в тесте, утолщенный венчик, богатый резной и желобчатый орнамент. По форме выделяется 2 типа сосудов: 1) горшки с низким горлом и раздутым туловом и 2) сосуды в виде слабо раздутых чаш или банок с сильно утолщенным венчиком и резким переходом изнутри в стенки (табл. 13, 4—8).

Для убаларской керамики характерна примесь в тесте песка, слабая профилировка. По форме также выделяются 2 типа сосудов: 1) сосуды с широким горлом и небольшим уступчиком на плечиках, орнаментированные резными линиями в виде зигзагов и елочек; 2) небольшие чаши без орнамента (табл. 13, 9—11).

Сближает гафурийскую и убаларскую керамику один общий признак — резной орнамент в виде многорядных зигзагов, елочек, треугольников, заполненных насечками.

Гафурийский тип датируется прохоровским временем (IV—II вв. до н. э.), убаларский — II в. до н. э.— II в. н. э. Оба типа генетически связаны друг с другом. На материалах керамики четко прослеживается постепенный переход от гафурийского типа к убаларскому. Эта связь подтверждается и стратиграфическим залеганием типов на поселениях. Кроме керамики, частыми находками на поселениях являются костяные тупики, сделанные из подвздошной кости лошади, глиняные и каменные пряслица, наконечники стрел (табл. 13, 12—14).

Известен лишь один Шиповский могильник, который в известной мере связывается с гафурийскими и убаларскими поселениями. На нем исследовано около 100 погребений, охватывающих оба этапа с IV в. до н. э. по II в. н. э. Ранние погребения сделаны под небольшими курганными насыпями, поздние — в обычных грунтовых могилах. Положение костяков вытянутое, ориентировка по странам света неустойчивая. Сопровождающий инвентарь состоит из предметов вооружения (наконечники копий и стрел, колчаные крючки, мечи и кинжалы), украшений (височные и поясные подвески, принадлежности поясных ремней, различные бляшки, накладки, обоймочки). В большинстве могил встречаются кости животных, в ранних — часты глиняные сосуды.

Как по погребальному обряду, так и по инвентарю Шиповский могильник очень близок к могильникам кара-абызской культуры. Сходство наблюдается и в материалах гафурийско-убаларских и кара-абызских поселений. Вполне вероятно, что эта близость свидетельствует не просто о прочных культурных и этнических контактах гафурийско-убаларских и кара-абыз-

ских племен, а отражает процесс их смешения и взаимной ассимиляции.

Вопрос о культурной и этнической принадлежности гафурийских и убаларских памятников является спорным. Большинство исследователей считают гафурийцев осевшими сарматами, причисляя их к прохоровской культуре (К. Ф. Смирнов, М. Г. Мошкова, М. Х. Садыкова, Н. А. Мажитов), другие предполагают их угорскую принадлежность (А. Х. Пшеничнюк, В. Ф. Генинг).

**Айские памятники (IV—II в. до н. э.).** В последние годы в северо-восточных районах Башкирии выявлена небольшая группа памятников, условно названная «айской» по названию реки, в бассейне которой они сосредоточены. Ориентировочная дата этих памятников — IV—II вв. до н. э. Всего насчитывается 13 памятников этого типа: 3 городища, 8 селищ и 2 курганных могильника (карта 7).

Материал этих памятников чрезвычайно малочислен. Он получен при разведках, сборах и шурфовке. В основном он состоит из фрагментов керамики. Характерные признаки керамики — примесь талька и слюды в тесте, резной

орнамент в виде зигзагов и елочек. Форма сосудов реконструируется плохо; видимо, это были плоскодонные горшки с высоким прямым горлом (табл. 13, 1—3).

На двух могильниках раскопано 3 кургана. Под одиночным Кадыровским курганом найдено одно погребение. Костяк в нем лежал вытянуто, головой на север. В изголовье стоял глиняный сосуд. В двух раскопанных курганах другого могильника погребения оказались полностью разграбленными. В третьем кургане этого могильника, раскопанном местными жителями, найдены глиняный сосуд и позолоченное височное кольцо в 1,5 оборота.

Решать вопрос о культурной принадлежности этих памятников преждевременно. Следует отметить лишь их большую близость с зауральскими памятниками гороховской культуры<sup>51</sup>. В то же время керамика айских памятников имеет значительное сходство с посудой гафурийских и убаларских поселений, особенно раннего этапа.

<sup>51</sup> Сальников К. В., 1947.

## КУЛЬТУРЫ V—XIV ВВ.

Середина I тыс. н. э., т. е. период, непосредственно следовавший за рубежом нашей эры, на территории Башкирии археологически представлен слабо. Но общеизвестно, что одним из центральных событий этого периода было нашествие гуннских племен в Восточную Европу в конце IV в. н. э. Будучи выходцами из центральноазиатских степей, гунны за долго до указанного события подчинили себе племена Казахстана, Средней Азии и Южного Урала и оказали заметное влияние на дальнейшее развитие их истории и культуры. Исследователи единодушно отмечают, что покоренные народы приняли активное участие в походах гуннов на запад<sup>52</sup>.

Материалы курганных могильников Башкирии позднесарматского времени безусловно несут на себе следы новых изменившихся условий, но малочисленность открытых памятников пока не позволяет археологам начать более углубленное исследование конкретной истории кочевого населения края.

Примерно так же обстоит дело с вопросом о дальнейшей судьбе оседлого населения Среднего Урала (Башкирии) в этот период. Можно лишь предположить, что многие памятники кара-абызских и пьяноборских племен тогда продолжали существовать и, вполне вероятно,

что среди их материалов удастся выделить комплексы, относящиеся к этому времени. Если это подтвердится, то появится возможность проследить непрерывную линию исторического развития оседлого населения вплоть до раннего средневековья.

Археологические памятники Башкирии эпохи после IV в. изучены гораздо лучше. По характеру материала они подразделяются на несколько групп, принадлежавших к различным по происхождению племенам. Такая большая смешанность населения, видимо, возникла как результат бурной эпохи «переселения народов» предшествующих веков, когда в ходе активных политических событий в степной полосе Евразии многие племена были вынуждены откочевать на север, в горно-лесные и лесные районы Южного Урала и Прикамья. Все племена Башкирии, оставившие памятники V—VIII вв., несмотря на различия в культуре, были очень близки между собой по образу жизни. В основе их хозяйства лежало скотоводство и земледелие, что подтверждается археологическими находками.

**Турбаслинская культура.** К турбаслинской культуре отнесены курганные могильники, расположенные на территории и вокруг г. Уфы (карта 8). Свое название культура получила от могильника в дер. Ново-Турбаслы — первого наиболее полно исследованного из этой группы памятников. К этой же группе относятся Деж-

<sup>52</sup> Очерки истории СССР, 1958, с. 154; Бернштам А. Н., 1951.



невские, Глумилинские (вблизи Уфимского горсовета) курганы, а также многочисленные погребения, случайно обнаруженные в южной части города. Эти погребения выявлялись и изучались в ходе земляных работ, в результате чего многие детали их устройства (погребального обряда) остались незафиксированными. Однако краеведы XIX в. в районе указанных погребений упоминают многочисленные курганы, разрушенные затем в процессе застройки города<sup>53</sup>. Эти сведения позволяют предполагать, что над упомянутыми погребениями также имелись земляные насыпи. Северная граница распространения турбаслинской культуры уверенно определяется по Кушнаренковскому могильнику. Согласно исследованиям Г. И. Матвеевой, турбаслинские племена занимали все среднее течение р. Белой. Самыми южными турбаслинскими она считает Имендяшевское городище и ряд других памятников в районе г. Стерлитамака<sup>54</sup>.

Турбаслинские могильники состоят из многочисленных земляных насыпей средним диаметром 10—16 м при высоте 20—40 см. Ново-Турбаслинский могильник в свое время насчитывал около 50 курганов, а на Дежневском их более 120<sup>55</sup>. Такие большие масштабы памятников свидетельствуют о большой численности турбаслинских племен и сравнительно длительном обитании их на одной территории.

Под большинством курганов находилось по одному или два погребения, более 10 курганов содержали от 3 до 7 погребений. Одна из особенностей устройства курганов — остатки в насыпях кострищ (следы золы, угля, пережженной земли) и костей лошади. Захоронения производились в узких глубоких могильных ямах, имевших иногда ступеньки (запечки) вдоль длинных стенок. В северных узких стенках большинства могил имеются глубокие подбой, где находятся большие глиняные сосуды и кости лошади. Костяки лежат вытянуто, на спине, головой, как правило, на север, с отклонениями на запад или восток. В некоторых, правда, редких случаях в турбаслинских могилах встречаются следы трупосожжения в виде мелких кальцинированных костей. Одно подобное трупосожжение, например, обнаружено в могиле на углу улиц Пушкина и Галанова, а два — в могильнике, расположенном на территории с. Кушнаренково. Последний могильник выделяется из числа остальных турбаслинских памятников отсутствием курганных насыпей. По всем остальным признакам — вещевому материалу и устройству могил — он является ти-

пичным для турбаслинской культуры. К этому же кругу памятников условно можно отнести Шареевский могильник VII—VIII вв., который состоял из редких грунтовых могил, где найдены следы человеческих захоронений в виде трупоположений, вытянутых на спине, головой, главным образом, на запад и северо-запад<sup>56</sup>. Могильник характеризуется смешанным материалом, отражающим, вероятно, его различный этнокультурный состав. Так, например, ряд могил в узких стенках имел глубокие ниши, где обычно находятся глиняные сосуды и кости лошади; около половины их имеют запечки вдоль длинных стенок. Керамика могильника представлена сосудами разнообразных форм, среди которых преобладает турбаслинский тип. Погребения датируются на основании больших янтарных бус, металлических пряжек и накладок.

Характерная черта материальной культуры турбаслинских племен — большие глиняные сосуды с высоким прямым горлом и плоским или округлым дном. Встречаются также большие сосуды с широко открытым горлом, слегка отогнутым наружу. Все сосуды изготовлены из глины с примесью дресвы и шамота. Орнамент на сосудах, как правило, отсутствует; лишь на некоторых из них изредка встречаются косые насечки по верхней части тулова (табл. 14, 3, 4).

Большинство турбаслинских курганов разграблено, однако нередко в погребениях встречаются украшения из драгоценных металлов и камней. В погребениях много шейных и нагрудных подвесок из золота, серебра, ожерелья из больших янтарных бус, серебряные и позолоченные серьги, пряжки, накладки ремней и т. п. Все эти предметы относятся к VI—VIII вв. и определяют время захоронений.

По мнению некоторых исследователей, турбаслинские племена по происхождению кочевники, выходцы из южноуральских степей<sup>57</sup>. Это мнение основано на том, что по многим важным элементам (керамика, устройство могил и курганов) турбаслинская культура является дальнейшим развитием традиционных черт культуры сарматских племен предшествующих веков. Турбаслинские племена с сарматами объединяет также близость антропологического типа: они принадлежат к ярко выраженному европеоидному типу. Надо подчеркнуть, что многие черепа из турбаслинских курганов несут следы искусственной деформации.

**Памятники романовского типа.** На той же территории, где располагаются могильники турбаслинской культуры, выделяется около

<sup>53</sup> *Игнатьев Р. Г.*, 1868.

<sup>54</sup> *Матвеева Г. И.*, 1969, с. 10—11.

<sup>55</sup> *Мажитов Н. А.*, 1959; *Пшеничный А. Х.*, 1968; *Ахмеров Р. Б.*, 1970.

<sup>56</sup> *Матвеева Г. И.*, 1968, с. 5—20.

<sup>57</sup> *Мажитов Н. А.*, 1968, с. 65—73.

20 поселений с однородным материалом, известные в археологической литературе под названием «романовский» тип (карта 8). Несколько памятников данного типа известно в западной Башкирии (Карповское городище). Своё название эти памятники получили от д. Романовка под Уфой, близ которой находится несколько селищ.

Поселения романовского типа исследованы пока недостаточно. Судя по материалам небольших раскопок, произведенных на селищах Ново-Турбаслинское II, Романовка II и III, Кушнарниковское, городище Уфа II, а также разведочным сборам, общим для романовских памятников является керамика, состоящая, главным образом, из неорнаментированных плоскодонных горшков (табл. 14, 1, 2) темного или желтоватого цвета, наружная поверхность некоторых из них сглажена. По краю горла части горшков имеются короткие насечки или зачищ. На романовских памятниках изредка встречаются глиняные биконические пряслица, наконечники стрел из кости и железа, а также предметы украшения (нагрудные подвески, бусы) из бронзы и серебра.

Романовские поселения состояли из жилищ-полуземлянок четырехугольной формы, остатки которых обнаружены на Кушнарниковском селище. С романовскими племенами могли быть связаны также пять подобных жилищ, исследованных на селище Ново-Турбаслинском II. Керамика из этих жилищ представлена посудой романовского и бахмутинского типов. Это обстоятельство заставляет рассматривать вскрытые жилища как общий памятник романовских и бахмутинских племен.

Жилища имели в среднем размеры 6×5 м и углублялись в землю до 1 м. Они отапливались небольшими печами типа чувала, которые устраивались на деревянных подставках на высоте около 60—70 см от уровня пола. Остатки подобной печи найдены в одном из ново-турбаслинских жилищ. Памятники романовского типа датируются в основном VI—IX вв.

Вопрос об этнокультурной принадлежности поселений романовского типа остается пока дискуссионным. Решение его во многом зависит от правильного определения того, с могильниками какого типа связаны указанные поселения. Накопленный материал пока свидетельствует о большей близости романовских поселений с могильниками турбаслинской культуры. Это подтверждается находками почти одинаковых форм глиняных сосудов (плоскодонные неорнаментированные горшки) как в могильниках, так и в поселениях. Романовские поселения, кроме того, расположены в непосредственной близости от турбаслинских могильников. Учитывая одновременное их существование на

единой территории, а также культурную близость, можно предположить, что эти памятники принадлежат родственной группе племен. Однако существуют и другие мнения. Некоторые исследователи считают, что эти памятники оставлены финно-угорскими племенами, пришедшими из районов Среднего Поволжья, и относятся к так называемой именьковской культуре<sup>58</sup>.

В. Ф. Генинг высказал мнение, что романовские памятники принадлежали тюркоязычным племенам — выходцам из южносибирских степей<sup>59</sup>.

**Бахмутинская культура.** Это название утвердилось за большой группой родственных племен, составлявших основное население территории северной Башкирии (междуречье Белой и Уфы), юга Пермской области и части Удмуртии (Средняя Кама). Оно происходит от могильника близ д. Бахмутино в Нуримановском районе БАССР, где впервые были получены хорошо документированные материалы по истории этих племен. Сейчас известно более 300 памятников (городищ, селищ, могильников) бахмутинской культуры, из которых около  $\frac{2}{3}$  расположены на территории Башкирской АССР (карта 8).

Бахмутинская культура выделена А. В. Шмидтом в 1928 г. и относится к одной из сравнительно хорошо изученных культур Западного Приуралья эпохи железа. Большой вклад в разработку этой темы внесли А. П. Смирнов, В. Ф. Генинг, Р. Б. Ахмеров и другие археологи. Однако, несмотря на такой постоянный интерес со стороны археологов, многое в истории бахмутинских племен в настоящее время является мало известным и спорным. Так, например, среди исследователей большую дискуссию вызвала периодизация самой культуры. А. В. Шмидт известные ему материалы датировал в пределах V—VII вв.<sup>60</sup> На основании изучения материалов раскопок новых бахмутинских могильников Н. А. Мажитов предложил новую периодизацию истории носителей этой культуры, состоящую из двух этапов: раннего (II—IV вв.) и позднего (V—VII вв.). На раннем этапе, по мнению автора, бахмутинская культура была тесно связана с культурой оседлого населения Западного Приуралья предшествующего времени (кара-абызские и пьяноборские племена) и является в основном дальнейшим ее развитием. В новых условиях, а на втором этапе на нее большое влияние оказали пришлые с юга кочевые тур-

<sup>58</sup> Васюткин С. М., 1968, с. 63—66; *он же*, 1969, с. 49; Смирнов А. П., 1969, с. 36—37.

<sup>59</sup> Генинг В. Ф., 1969, с. 16.

<sup>60</sup> Шмидт А. В., 1929, с. 16—23.



баслинские племена<sup>61</sup>. Данная точка зрения с некоторыми поправками была принята большинством археологов. Но вновь накопленные материалы по бахмутинской культуре и особенно по эпохе конца I и начала II тыс. заставляют ее пересмотреть. Анализ показывает, что основные памятники датируются не ранее V в. н. э. и содержат вещи, характерные для VI—VIII вв. Период существования всей бахмутинской культуры может быть уточнен в результате специальных исследований, поэтому пока он определяется в широких пределах диапазона — V—VIII вв. Не исключено существование поздних памятников в IX—X вв.

Можно считать твердо установленным, что в формировании бахмутинской культуры активную роль сыграли местные оседлые племена — потомки кара-абызского и пьяноборского населения. Эта преемственность хорошо доказывается сохранением в бахмутинской культуре многих черт, которые раньше являлись характерными для кара-абызских и пьяноборских племен. Так, например, бахмутинские племена продолжали хоронить в неглубоких могилах простой конструкции. Очень часто в могильниках встречаются парные и тройные захоронения, а в одной могиле (Каратамакский могильник) было похоронено даже пять человек — двое взрослых и трое детей. В могилах этого времени глиняные сосуды встречаются очень редко.

В бахмутинских памятниках широко распространены находки — височные подвески в виде кольца с длинным опущенным стержнем. Подвески изготовлялись из бронзового и железного стержня, обмотанного сверху бронзовой проволокой. По форме они являются дальнейшим развитием пьяноборских серег — височных подвесок (табл. 15, 1). Бахмутинские женщины, как и пьяноборские, такие подвески носили по несколько штук, подвешивая к головному убору. В могильниках бахмутинской культуры, кроме того, в большом количестве встречаются ожерелья из мелких стеклянных бус темно-синего, желтого, красного, зеленого и белого цветов, браслеты, подвески в виде фигур медведя, круглые целые бронзовые зеркала или их обломки, предметы вооружения и другие вещи (табл. 15).

Другой характерной чертой бахмутинских племен являются небольшие круглодонные сосуды с широко открытым горлом, украшенные по наружной поверхности мелкими круглыми ямками (табл. 14, 7, 8). На кара-абызской и пьяноборской глиняной посуде ямочные наколы располагались преимущественно в один ряд по шейке, и по этому признаку бахмутинская

керамика несколько отличается от предшествующей. Но по остальным признакам (форма, примесь) между ними резкой разницы не наблюдается. Во многих бахмутинских памятниках, кроме того, встречаются сосуды и маленькие чаши, украшенные по горлу одним рядом мелких ямок и косыми насечками, образующими иногда сложный узор. Ближайшим прототипом описанных открытых чаш из бахмутинских памятников являются такие же сосуды, широко распространенные в кара-абызской и пьяноборской культурах.

Бахмутинские племена жили в близком соседстве с носителями турбаслинской культуры, а в районе устья р. Уфы — даже смешанно. Такая территориальная близость способствовала взаимному влиянию обеих культур, что оставило яркий отпечаток в материалах памятников. Например, в погребениях Бирского могильника в большом количестве найдены большие круглодонные сосуды с высоким горлом, типичные для керамики турбаслинских племен. С другой стороны, в ряде турбаслинских могильников (Дежневские, Ново-Турбаслинские курганы) встречены сосуды, орнаментированные, как и бахмутинские, круглоямочным орнаментом. О близости обеих культур свидетельствует также широкое распространение в могильниках одинаковых форм могил (глубокие ямы с подбоями в северных узких стенках), предметов вооружения, украшения. Исходя из сказанного, можно допустить, что пришлые племена турбаслинского типа составили второй важный компонент в сложении бахмутинской культуры.

Бахмутинские племена вели оседлый образ жизни, устраивая свои поселения по берегам озер и рек. Один из таких памятников — поселение Ново-Турбаслинское II, где выявлены остатки пяти четырехугольных землянок. Между землянками были обнаружены две круглые ямы диаметром 2 и 1,5 м, глубиной 1,5 м. Стены ямы некогда были облицованы досками, там хранилось зерно, что подтверждается достоверными фактами. Яма, заполненная зерном, погибла от пожара, сохранились обугленные зерна и куски обгорелых досок. О повсеместном распространении земледелия и сравнительно высоком уровне его развития у бахмутинских племен свидетельствуют также и другие находки. Так, например, в нескольких могилах Каратамакского могильника были найдены железные серпы.

Другой основной отраслью хозяйства бахмутинских племен было скотоводство. Об этом говорят не только многочисленные кости лошади на поселениях, но и развитый культ коня в религиозных представлениях населения: конское мясо составляло основную ритуальную пищу,

<sup>61</sup> Мажитов Н. А., 1968.



положенную с покойниками; в честь умерших совершались также специальные захоронения конечностей (четырех ног, хвоста) и головы лошади. У бахмутинцев широкое распространение получают литые скульптурные фигурки коня, которые служили нагрудными украшениями — подвесками.

**Памятники имендьяшевского типа.** Основной район распространения памятников имендьяшевского типа — правобережье р. Белой на участке между устьями рек Уфа и Зилим. Памятники представлены примерно 20 селищами и городищами (карта 8), среди которых лучше изучено Имендьяшевское городище, давшее название данной группе. Все селища однослойны, а городища содержат сильно смешанный материал<sup>62</sup>.

Культурный слой селищ и городищ имендьяшевского типа обычно очень тонок. Мощностъ его, например, на Ихтисатовском селище — 30—35 см, на Грибовском, Таушском, Кумырлинском селищах и Кузнецовском городище она едва достигает 20 см. Судя по материалам Имендьяшевского городища, указанные памятники застраивались прямоугольными жилищами-землянками, которые были исследованы Г. И. Матвеевой.

Керамика памятников имендьяшевского типа довольно однородна. Сосуды формовались из хорошо отмученной глины с примесью светлого речного песка. Обжиг костровой: сосуды тонкостенные, но прочные. Цвет фрагментов темно-серый, черный, иногда желтоватый. По форме сосуды делятся на два типа. К первому относятся чаши с высокой отогнутой шейкой и небольшим уступчиком или ребром при переходе к тулову. Они имели реповидную форму и округлое или уплощенное дно. Подавляющее большинство сосудов этого типа орнаментировано. Орнамент располагается на плечиках и обычно состоит из одного-двух рядов треугольников или насечек (табл. 14, 9, 10) или овальных вдавлений. У некоторых сосудов этот орнамент дополняется резной ломаной линией на шейке.

Ко второму типу относятся открытые чаши без шеек с уплощенным или округлым дном. На внутренней поверхности чаши черное лощение, орнамент на них никогда не встречается.

Время существования основной группы имендьяшевских памятников предварительно определяется в пределах VI—X вв.

Некоторые особенности материала Имендьяшевского селища и городища позволяют рассматривать их как памятники местного населения, своим происхождением тесно связанного с кара-абызско-убаларскими племенами пред-

шествующего времени. Об этой связи говорит прежде всего керамика, которая является дальнейшим развитием сосудов, найденных в поздних погребениях Охлебининского могильника, на селищах Магаш, Убалар и т. п. На территории распространения памятников имендьяшевского типа в Ишимбаевском районе находится Салиховский курганный могильник, датируемый примерно VI—VII вв. Этнокультурная принадлежность этого памятника пока остается неясной. На могильнике вскрыто 14 курганов. Под каждой насыпью оказалось по одному погребению, большая часть которых ограблена в древности. В погребениях найдены остатки костяков с деформированными черепами и северной ориентировкой, кости животных, глиняная посуда, предметы украшений и т. п.

**Памятники кара-якуповского типа** выявлены лишь за последние годы, и их количество пока невелико (карта 9). Название взято от городища близ д. Кара-Якупово в Чишминском районе — первого хорошо изученного памятника. Памятники — селища, городища и могильники распространены в основном по левобережью р. Белой, с охватом бассейна рек Демы и База. Единичные памятники кара-якуповского типа известны и на правобережье р. Белой, в районе г. Благовещенска и бассейна р. Быстрый Таныш<sup>63</sup>.

Кара-якуповские поселения содержат тонкий культурный слой, не превышающий 20—40 см. Керамика представлена тонкостенными круглодонными сосудами, имевшими вытянутое тулово и невысокое горло. Около 97% кара-якуповских сосудов орнаментировано круглыми выгуклинами в виде полугорошин и отпечатками зубчатого штампа, образующими елочный узор, косые линии или ромбическую сетку (табл. 14, 5, 6). Часто указанные элементы орнамента встречаются во взаимном сочетании. Орнамент располагается по верхней части тулова.

На кара-якуповских поселениях встречены круглые каменные жернова для размолва зерна, кости животных и рыб, льячки, тигли, куски шлака, наконечники стрел, накладки ремней и ряд других вещей.

Керамика кара-якуповского типа найдена в нескольких курганных могильниках Башкирии VIII—XII вв. (Каранаевские, Хусаиновские курганы).

Однако, принадлежат ли курганы и поселения одной культуре, пока неясно из-за ограниченности материала. Имеющийся сейчас материал тем не менее не противоречит выводу, что кара-якуповским поселениям соответствовали могильники подобного типа. В этом отно-

<sup>62</sup> Матвеева Г. И., 1969, с. 61.

<sup>63</sup> Матвеева Г. И., 1968, с. 113—121.



шении особенно интересными являются материалы Манякского могильника, где сосудов кара-якуповского типа найдено довольно много.

В данном могильнике, вероятно, курганном, но затем разрушенном, обследовано около 40 захоронений в мелких могильных ямах простой конструкции. В погребениях, кроме керамики, найдено много различных вещей (стремена, украшения из бронзы и серебра, наконечники стрел и др.), датирующихся VIII—IX вв. В целом время существования кара-якуповских памятников определяется в пределах VIII—XII вв.

Материалы этих памятников резко отличаются от археологических культур Южного Урала середины I тыс. н. э. На этом основании археологи единодушно приписывают их племенам, пришедшим в Западное Приуралье из южносибирских степей<sup>64</sup>.

**Керамика кушваренковского типа.** Этот термин в археологическую литературу был впервые введен К. В. Сальниковым в 1964 г. для обозначения своеобразной керамики, встречающейся в Кушваренковском могильнике и в ряде памятников середины I тыс. н. э.<sup>65</sup> Отличительные особенности керамики кушваренковского типа: тонкостенность (3—5 мм), тщательно обработанная и сглаженная водой поверхность, прямое суженное горло, шаровидное или вытянутое тулово с плоским дном и орнамент. Он покрывает почти всю верхнюю половину тулова и состоит из частых тонких горизонтальных прочерченных линий, перемежающихся зонами, заполненными взаимопересекающимися короткими насечками (табл. 14, 11—13) или отпечатками овального зубчатого штампа. На многих сосудах по нижнему краю орнаментального поля располагаются зигзагообразные насечки в виде треугольных узоров. Днища большинства сосудов украшены concentрическими кругами, внутри которых имеются расходящиеся с центра прочерченные линии, снаружи, в придонной части стенок — зигзаги. Эта керамика, особенно по орнаменту, оригинальна и резко отличается от керамики других типов из археологических памятников Западного Приуралья. Учитывая своеобразие ее, в литературе высказано мнение о выделении всех памятников, где найдена подобная керамика, в особую археологическую культуру.

Археологические исследования в Башкирии последних 10 лет показали, что керамика описанного типа встречается во многих памятниках Южного Урала VII—XII вв., которые по особенностям основного вещевого материала относятся к различным культурам (карта 8), и в

этих памятниках она составляет небольшой процент по отношению к основному керамическому материалу. Пока исключенные составляет лишь Манякский могильник, где такие сосуды преобладают. Пока неясно, принадлежит ли описанная керамика особому виду археологических памятников или, что скорее, она составляет лишь разновидность керамики какой-нибудь племенной группы. Ближе всего она к кара-якуповской керамике (по форме сосудов, тонкостенности, составу глины, многим элементам орнамента). Интересно, что в таких памятниках как Старо-Калмашевское городище, выявлена большая группа сосудов, переходных между указанными типами керамики.

**Памятники IX—XIV вв. (культура ранних башкир).** Характерная особенность выделенного периода — появление письменных источников, в которых упоминаются башкиры. Судя по этим документам, башкиры к X в. расселились почти по всему Южному Уралу, где шел процесс формирования башкирской народности.

Археологических памятников IX—X вв. выявлено сравнительно немного. По особенностям материала они подразделяются на несколько видов. В это время продолжали существовать многие ранее известные городища и поселения. Сюда относятся, в частности, Кара-Якуповское, Старо-Калмашевское, Уфимское II городища и ряд других памятников. Не прекращалась, видимо, жизнь и в ряде селищ романовского типа в районе г. Уфы.

На всех указанных памятниках обнаружены находки, датированные VIII—X вв. С указанными поселениями, как отмечалось выше, связаны Манякский, Шареевский могильники бахмутинской культуры. Наиболее цельными памятниками IX—X вв. являются Хусаиновские, Ямаши-Тауские, I и II Бекешевские курганы. С ними очень схож Стерлитамакский могильник. Для них характерны поясные ремни с длинными подвесками, богато украшенные серебряными накладками. Пояса являются близкой копией тюркских поясов, изображенных на каменных бабах Южной Сибири<sup>66</sup>. Среди находок имеются также полные наборы оголовьев, седла, покрытые серебряными накладками, сабли, предметы украшения (серьги и подвески), горшки кара-якуповского и позднего варианта кушваренковского типов, остатки одежды из привозных тканей. Свообразие материала недвусмысленно указывает, что около IX в. на Южном Урале имел место приход новой группы кочевых племен (табл. 16, 17).

В 60-х годах впервые были произведены широкие раскопки курганных могильников начала

<sup>64</sup> Матвеева Г. И., 1969, с. 12—16; она же, 1969а; Генинг В. Ф., 1964; он же, 1969; Мажитов Н. А., 1969.  
<sup>65</sup> Васюткин С. М., 1968, с. 69—71.

<sup>66</sup> Евтюгова Л. Л. 1952, с. 84, рис. 21 и др.

II тыс. н. э. Сюда относятся Ишимбаевские, Мрясимовские, Лагереvские (основная группа), Каранаевские, Муракаевские, Жититамакские курганные могильники X—XII вв. Каждый из этих памятников отличается от остальных особенностями материала, временем существования, но, несмотря на это, в их культуре много общего. Их объединяют курганный обряд захоронения, широкое распространение в могилах и насыпях курганов ритуальных захоронений конечностей лошади, ярко выраженный кочевнический характер культуры. В одной из Мрясимовских курганов обнаружено захоронение целой взнузданной и оседланной лошади. В рассматриваемое время среди населения Южного Урала широкое распространение получают железные шлемы, бронированная одежда (кольчуга, панцирь) — необходимый атрибут инвентаря наиболее богатых мужских погребений.

Все описанные выше материалы ярко свидетельствуют о произошедших изменениях в культуре и этническом составе населения Южного Урала (Башкирии) в начале II тыс. н. э. С одной стороны, в материалах указанных курганов ярко прослеживаются черты (например, керамика), в своем развитии генетически тесно связанные с культурой племен Южного Урала IX—X вв. С другой стороны, многие элементы их культуры настолько своеобразны и не имеют местных корней, что должны быть рассмотрены как привнесенные со стороны. Одним из таких новых элементов является ярко выраженный монголоидный антропологический тип людей, похороненных в курганах. По определению М. С. Акимовой, эти люди были невысокого роста, но крепкого телосложения. На основании такого смешанного характера культуры памятников Южного Урала X—XII вв. можно заключить, что в ее сложении наряду с местными племенами приняли активное участие и новые группы кочевого населения, пришедшие сюда из южных и восточных районов. Сейчас уверенно можно сказать, что племена, оставившие эти памятники, имеют прямое отношение к башкирам, впервые упоминаемым в ранних письменных источниках.

XII—XV вв. в археологическом отношении являются наименее изученным периодом средневековой истории Башкирии. Известные археологические памятники здесь пока насчитываются единицами, и их материал не отражает в полной мере особенности культуры населения этого периода. Одним из таких памятников являются Башкир-Беркутовские курганы в Кугарчинском районе, где найдены захоронения в деревянных колодах. Колоды оказались сравнительно хорошей сохранности и имели

прямо срезанные концы и специальные ушки на них для продевания веревки. Дно колод было обильно посыпано золой, что, видимо, является отзвуком широко распространенного ранее культа огня у южноуральских племен. В погребениях найдены остатки кожаной обуви (сапоги), берестяные трубочки (чехлы) для хранения кос, зеркала, стремена и другие вещи, предварительно датированные XIII—XIV вв. Один подобный курган еще исследован у д. Юлдыбаево в Зилаирском районе; в нем найдены чугунная жаровня и железные ножницы.

Памятники типа Башкир-Беркутовских курганов на Южном Урале относятся к числу самых поздних могильников, где погребение умерших производилось по языческому обряду. Примерно с XIII в. среди башкир начинается распространяться религия ислам, после чего курганные могильники повсеместно сменяются простыми грунтовыми. Однако на территории юго-западной Башкирии сейчас исследовано несколько могильников, состоящих из небольших каменных курганов, но не содержащих при костяках никаких вещей. Такие курганы, например, раскопаны близ д. Акимбетово в Кугарчинском районе и в нескольких других пунктах. Не исключено, что эти курганы относятся к числу раннемусульманских и представляют переходный тип памятников от языческих к мусульманским.

Мусульманская религия на ранних порах своего существования на Южном Урале оставила своеобразные археолого-архитектурные памятники типа мавзолеев (кэшэнэ). На территории Башкирии сейчас известны три мавзолея, из которых два расположены в Чишминском, а третий — в Кугарчинском районе. Лучшее других сохранился мавзолеем Тураханом. В плане он имеет квадратную форму, размеры его 6,6×6,6 м. На высоте 1,80 м квадратное сооружение переходит в восьмигранную пирамиду и заканчивается сводчатым куполом. Мавзолеем спереди имеет пристрой, служивший входом. Вторым мавзолеем сооружен над могилой Хусейн-бека, который был одним из активных проповедников мусульманской религии. Существующее сейчас здание мавзолея ничего общего не имеет с первоначальным, которое уже в XVIII—XIX вв. находилось в сильно разрушенном состоянии. Судя по описаниям тогдашних исследователей, мавзолеем Хусейн-бека по форме идентичен первому и был сооружен из неотесанных камней. Третьим мавзолеем (Бэндэбикэ) по форме также идентичен первым двум, но в отличие от них он построен из обожженных и саманных кирпичей. Все три мавзолея построены в XIV—XV вв.



# РЕЕСТР ПАМЯТНИКОВ

## Раздел I

### ПАМЯТНИКИ БАССЕЙНА Р. ИК И ЛЕВОБЕРЕЖЬЯ Р. БЕЛОЙ НА УЧАСТКЕ ОТ УСТЬЯ Р. СЮНЬ — ДО УСТЬЯ Р. ДЕМЫ

#### 1. Нагайбакское городище (Городок). Пьяноборская культура (раздел I).

Дер. Нагайбаково, Бакалинский район. В 2 км восточнее деревни, на горе на берегу речки Малоузки находится городище, известное под названием «Городок». Городище укреплено двумя валами. С поверхности собрано несколько фрагментов керамики пьяноборского типа. Видимо, это городище имел в виду Р. Г. Игнатьев, указывая на наличие вала близ села.

Игнатьев Р. Г., 1863, с. 345; Талицкая И. А., 1952, с. 51; Шокуров А. П. Отчет 1960; он же, 1970, с. 154.

#### 2. Ивановская стоянка. Срубная культура (раздел I).

Дер. Ивановка, Бакалинский район. Расположена в 200 м северо-восточнее деревни, на тупом мысу левого берега реки Ик. На площадке стоянки вырыто четыре больших траншеи для закладки силоса. В обнажениях траншей собрано несколько обломков глиняных сосудов срубного типа.

Шокуров А. П. Отчет 1960; он же 1970, с. 154.

#### 3. I Нагайбакская стоянка. Срубная культура (раздел I)<sup>1</sup>.

Дер. Нагайбаково, Бакалинский район. Расположена в 800 м южнее деревни, на мысу старицы Шеменей на правом берегу р. Ик. Собрано несколько обломков глиняных сосудов срубного типа.

Шокуров А. П. Отчет 1960; он же, 1970, с. 154.

#### 4. III Нагайбакская стоянка. Срубная культура (раздел I).

<sup>1</sup> II Нагайбакская стоянка находится на территории Татарской АССР.

Дер. Нагайбаково, Бакалинский район. В 1 км юго-западнее деревни, на тупом мысу левого берега р. Ик, на западном берегу озера Ольхового собрано несколько обломков глиняных сосудов срубного типа.

Шокуров А. П. Отчет 1960; он же, 1970, с. 154.

#### 5. IV Нагайбакская стоянка. Срубная культура (раздел I).

Дер. Нагайбаково, Бакалинский район. В 2 км юго-западнее деревни, на тупом мысу левого берега р. Ик, у озера Калмыковского собрано несколько обломков глиняных сосудов срубного типа.

Шокуров А. П. Отчет 1960; он же, 1970, с. 154.

#### 6. Батраковское селище. Эпоха железа (раздел I).

Дер. Батрак, Бакалинский район. Расположено в 800 м севернее деревни, на правом берегу р. Ик. Культурный слой мощностью 30 см насыщен угольками, костями животных, керамикой без орнамента. Здесь же найдена стеклянная бусина.

Коновалов А. В. Отчет 1965.

#### 7. Батраковская стоянка. Срубная культура (раздел I).

Дер. Батрак, Бакалинский район. В 3 км юго-западнее деревни, на левом берегу р. Ик, около болота собрано несколько обломков глиняных сосудов срубного типа.

Шокуров А. П. Отчет 1960; он же, 1970, с. 154.

#### 8. II Карповская стоянка. Срубная культура (раздел I).

Дер. Карповка, Бакалинский район. В 2 км западнее деревни, около горы Таш-Тау, на пра-

вом берегу р. Ик находится стоянка. Западная окраина стоянки распахивается. На поверхности собрано несколько обломков глиняных сосудов срубного типа.

Шокуров А. П. Отчет 1960; он же, 1970, с. 155.

#### 9. I Карповская стоянка. Срубная культура (раздел I).

Дер. Карповка, Бакалинский район. В 600 м западнее деревни, у свинофермы, на излучине правого берега р. Ик собрано несколько обломков глиняных сосудов срубного типа. Южная часть площадки сильно разрушена водой.

Шокуров А. П. Отчет 1960; он же, 1970, с. 155.

#### 10. Карповское городище. Пьяноборская культура, романовский тип (раздел I).

Дер. Карповка, Бакалинский район. Находится в 0,5 км к северу от деревни, на горе Ханша. Площадка задернована, защищена двумя валами. Собрана керамика двух типов: пьяноборская и грубая плоскодонная романовского типа с примесью песка и шамота.

Шокуров А. П. Отчет 1960; Матвеева Г. И. Отчет 1963 г.; Шокуров А. П. 1970, с. 155.

#### 11. I Карповское селище. Пьяноборская культура (раздел I).

Дер. Карповка, Бакалинский район. Расположено на первой террасе р. Ик, в центре деревни, на территории школы. Площадка селища занята огородами и жилыми постройками. На вспаханной поверхности пришкольного участка собрана керамика пьяноборской культуры.

Васюткин С. М. Отчет 1963.

#### 12. Карповский могильник (раздел I).

Дер. Карповка, Бакалинский район. По сообщению председателя сельского совета Мызгаева А., на юго-восточной окраине деревни, на территории средней школы было разрушено бульдозером около 30 человеческих захоронений. При костяках каких-либо вещей не было.

Шокуров А. П. Отчет 1960; он же, 1970, с. 155.

#### 13. II Карповское селище. Пьяноборская культура (раздел I).

Дер. Карповка, Бакалинский район. Находится в 2 км к юго-востоку от деревни и в 2 км к северо-западу от дер. Старый Тумутук, на краю задернованной надпойменной террасы. В шурфах найдена керамика пьяноборской культуры.

Васюткин С. М. Отчет 1963.

#### 14. Ново-Тумутукская стоянка. Срубная культура (раздел I).

Дер. Новый Тумутук, Бакалинский район. Расположена в 1,5 км западнее деревни на пра-

вом берегу р. Ик. В шурфе найдены черепки срубной культуры.

Шокуров А. П. Отчет 1960.

#### 15. Ново-Тумутукский могильник. Пьяноборская культура (раздел I).

Дер. Новый Тумутук, Бакалинский район. Расположен в 1,5 км юго-западнее деревни, в местности под названием «Сугыш кураны» (Боевые камыши). Здесь при вспашке находили вещи «боевого назначения». Во время строительных работ, устройстве буртов, было разрушено 7 древних погребений с богатым инвентарем, датирующимся пьяноборским временем.

Коновалов А. В. Отчет 1965.

#### 16. Куштиряковское городище. Пьяноборская культура (раздел I).

Дер. Куштиряково, Бакалинский район. Находится в 1 км западнее деревни, близ дороги, идущей в дер. Новый Тумутук, на мысу, образованном второй надпойменной террасой. Защищено валом. Поверхность городища задернована. В шурфах найдены фрагменты керамики пьяноборской культуры.

Васюткин С. М. Отчет 1963.

#### 17. I Куштиряковская стоянка. Срубная культура (раздел I).

Дер. Куштиряково, Бакалинский район. Расположена в 800 м северо-западнее деревни, у болота, на правом берегу р. Ик. Собрано несколько кремней и обломков глиняных сосудов срубного типа.

Шокуров А. П. Отчет 1960; он же, 1970, с. 155.

#### 18. I Куштиряковское селище. Пьяноборская культура (раздел I).

Дер. Куштиряково, Бакалинский район. Расположено в центре деревни, на краю надпойменной террасы р. Ик. Площадка занята школой, жилыми домами и огородами. Собраны фрагменты керамики пьяноборской культуры.

Васюткин С. М. Отчет 1963.

#### 19. Куштиряковский могильник. Срубная культура (раздел I).

Дер. Куштиряково, Бакалинский район. Обнаружен на территории ветеринарного пункта. Во время земляных работ было потревожено погребение. Костяк лежал на спине. В могиле был небольшой плоскодонный сосуд баночной формы без орнамента. Южнее ветпункта, на берегу ручья Тюймак (приток р. Ик), в стенке котлована, вырытого под овощехранилище, обнаружено несколько могильных пятен и обломки керамики того же типа.

Коновалов А. В. Отчет 1965.

#### 20. II Куштиряковская стоянка и селище. Абашевская, срубная, курмантауская культуры.



кара-якуповский и кушнаренокский типы (раздел I).

Дер. Куштиряково, Бакалинский район. Расположено близ деревни, на правом берегу р. Ик. Площадь памятника около 1 га; с запада она ограничивается зарослями кустарника, с востока — дорогой дер. Куштиряк-Сасы-Куль. На территории памятника в 1965 г. обнаружено разрушенное погребение VII—VIII вв. н. э. В 1966—1967 гг. Г. И. Матвеевой здесь произведены раскопки. Вещественный материал представлен керамикой срубной, абашевской и курмантауской культур, а также керамикой кара-якуповского и кушнаренокского типов. Найдена бронзовая очковидная подвеска абашевского типа.

Коновалов А. В. Отчет 1965; Матвеева Г. И. Отчеты 1966, 1967.

#### 21. Ново-Сарлинский могильник (раздел I).

Дер. Ново-Сарлы, Бакалинский район. По сообщению местных жителей, на южной окраине деревни, на территории фермы при земляных работах было разрушено несколько человеческих захоронений. Вещей при костяках не обнаружено.

Шокуров А. П. Отчет 1960; он же, 1970, с. 155.

#### 22. Ново-Сарлинское селище. Пьяноборская культура (раздел I).

Дер. Ново-Сарлы, Бакалинский район. Расположено на южной окраине деревни, около фермы, на мысе правого берега р. Ик. Собрано несколько обломков глиняных сосудов пьяноборского типа. Площадь селища во многих местах изрезана оврагами.

Шокуров А. П. Отчет 1960; Васюткин С. М. Отчет 1963; Шокуров А. П. 1970, с. 155.

#### 23. II Талы-Сазовская стоянка. Срубная культура (раздел I).

Дер. Талы-Сазово, Бакалинский район. В 1,5 км северо-западнее деревни, на излучине правого берега р. Ик собрано несколько обломков глиняных сосудов срубного типа.

Шокуров А. П. Отчет 1960; он же, 1970, с. 155.

#### 24. I Талы-Сазовская стоянка. Срубная культура (раздел I).

Дер. Талы-Сазово, Бакалинский район. В 600 м северо-западнее деревни, на излучине правого берега р. Ик собрано несколько обломков глиняных сосудов срубного типа.

Шокуров А. П. Отчет 1960; он же 1970, с. 155.

#### 25. Суюндюковский могильник. Пьяноборская культура (раздел I).

Дер. Суюндюково, Бакалинский район. Расположен на восточной окраине деревни, на

склоне надпойменной террасы правого берега р. Ик. В 1966 г. раскопано 4 погребения. Захоронения совершены в прямоугольных могильных ямах глубиной 0,5—0,8 м. Костяки лежали вытянуто, на спине, головой на юго-восток, северо-восток, юг. В погребениях найдены литые и витые височные подвески, бусы, глиняные пряслица.

Васюткин С. М. Отчет 1966.

#### 26. II Урманавское селище (раздел I).

Дер. Урманаво, Бакалинский район. Находится в 2,5 км северо-западнее деревни. Поверхность задернована. В шурфе найдены фрагменты керамики.

Васюткин С. М. Отчет 1963.

#### 27. I Урманавская стоянка и селище. Срубная и пьяноборская культуры (раздел I).

Дер. Урманаво, Бакалинский район. В 1 км северо-западнее деревни, на краю надпойменной террасы р. Ик собраны фрагменты керамики срубной и пьяноборской культур.

Васюткин С. М. Отчет 1963.

#### 28. II Урманавская стоянка. Срубная культура (раздел I).

Дер. Урманаво, Бакалинский район. Расположена в 400 м северо-западнее деревни, возле старого сада, на излучине правого берега р. Ик. Южная окраина стоянки перепахана под огород. Собрано несколько обломков глиняных сосудов срубного типа.

Шокуров А. П. Отчет 1960; он же, 1970, с. 156.

#### 29. Урманавский могильник. Пьяноборская культура, II—I вв. до н. э. (раздел I).

Дер. Урманаво, Бакалинский район. Расположена в 400 м западнее деревни, на краю высокой надпойменной террасы, правого берега р. Ик. Сведения о могильнике были получены А. В. Коноваловым в 1964 г. В 1966 г. раскопано 20 погребений. Все захоронения совершены на глубине 1,82—2,7 м в могильных ямах прямоугольной формы. В одном погребении обнаружен целый деревянный гроб в виде колоды, в двух погребениях — остатки гроба в виде древесного тлена. Костяки лежали вытянуто, на спине, головой на север или северо-восток, ногами к реке. В погребениях найдено оружие (железные наконечники стрел, копий, однолезвийные изогнутые мечи), орудия труда (каменные оселки, железные ножи), принадлежности костюма (эполетообразные, восьмеркообразные и кольцевые застежки, кожаные пояса с бронзовыми восьмеркообразными накладками и т. д.). Могильник датируется II—I вв. до н. э.

Коновалов А. В. Отчет 1964; Васюткин С. М. Отчет 1966 г.; он же, 1969, с. 59—60.

**30. III Урманавская стоянка.** Срубная культура (раздел I).

Дер. Урманаво, Бакалинский район. Расположена в 3 км юго-западнее деревни, на правом берегу р. Ик. Северо-западная окраина стоянки распаивается. Собрано несколько обломков глиняных сосудов срубного типа.

Шокуров А. П. Отчет 1960; он же, 1970, с. 156.

**31. Камаевская стоянка.** Срубная культура (раздел I).

Дер. Камаво, Бакалинский район. Расположена на первой террасе р. Ик, в 1,5 км, северо-восточнее деревни. В обнажениях берега встречается керамика срубной культуры.

Васюткин С. М. Отчет 1963 г.

**32. Чекан-Тамакская стоянка.** Срубная культура (раздел I).

Дер. Чекан-Тамак, Шаранский район. Находится в 3 км юго-западнее деревни, около Пещерной горы, на излучине правого берега р. Ик. Юго-западная окраина стоянки сильно разрушена водой. Собрано несколько обломков глиняных сосудов срубного типа.

Шокуров А. П. Отчет 1969; он же, 1970, с. 156.

**33. Чекан-Тамакское городище.** Эпоха железа (раздел I).

Дер. Чекан-Тамак, Шаранский район. Находится в 3 км юго-западнее деревни, на Пещерской горе, на правом берегу р. Ик. На городище каких-либо находок и культурного слоя не обнаружено.

Шокуров А. П. Отчет 1959; он же, 1970, с. 156.

**34. II Нижне-Зайтовская стоянка.** Срубная культура (раздел I).

Дер. Нижне-Зайтово, Шаранский район. Находится в 2 км юго-западнее деревни, около колхозного огорода, на излучине правого берега р. Ик. Северо-западная окраина стоянки сильно размита водой. Здесь собрано несколько обломков глиняных сосудов срубного типа.

Шокуров А. П. Отчет 1959; он же, 1970, с. 156.

**35. III Нижне-Зайтовская стоянка.** Срубная культура (раздел I).

Дер. Нижне-Зайтово, Шаранский район. Находится в 2 км юго-западнее деревни на излучине правого берега р. Ик, возле моста. Площадка стоянки сильно размита рекой. Собрано несколько кремней и обломков глиняных сосудов срубного типа.

Шокуров А. П. Отчет 1959; он же, 1970, с. 156.

**36. I Нижне-Зайтовская стоянка.** Срубная культура (раздел I).

Дер. Нижне-Зайтово, Шаранский район. Находится в 3 км юго-западнее деревни, на излучине правого берега р. Ик. Здесь собрано несколько кремней и обломков глиняных сосудов срубного типа.

Шокуров А. П. Отчет 1959; он же, 1970, с. 156.

**37. I Беткинская стоянка.** Черкаскульская культура (раздел I).

Дер. Беткино, Туймазинский район. Находится на северной окраине деревни, на мысу правого берега р. Ик. Площадка стоянки сильно разрушена находившимся здесь кирпичным заводом. В осыпях собрано несколько обломков глиняных сосудов черкаскульского типа.

Шокуров А. П. Отчет 1959; он же, 1970, с. 156.

**38. II Беткинская стоянка.** Срубная культура (раздел I).

Дер. Беткино, Туймазинский район. Находится в 2 км к югу от деревни, на первой террасе р. Ик. В обнажениях берега встречаются фрагменты керамики срубной культуры.

Васюткин С. М. Отчет 1963.

**39. Тукмак-Каранская стоянка и селище.** Эпохи неолита, бронзы и железа (кара-якуповский тип).

Дер. Тукмак-Каран, Туймазинский район. В 0,5 км юго-западнее деревни, на первой террасе расположено двуслойное поселение. Заложено один шурф. Судя по обломкам керамики (кара-якуповский тип), верхние отложения относятся к концу I тыс. н. э. Самые ранние находки (кремневые отщепы, скребок, заготовка наконечника стрелы) относятся к периоду бронзы или неолита (?).

Васюткин С. М. Отчет 1963.

**40. III Старо-Какры-Башевская стоянка.** Срубная культура (раздел I).

Дер. Старо-Какры-Баш, Туймазинский район. Находится в 1,5 км севернее деревни, на излучине правого берега р. Усень. На площадке стоянки имеются траншеи, вырытые под парники. Здесь собрано несколько обломков глиняных сосудов срубного типа.

Шокуров А. П. Отчет 1959; он же, 1970, с. 156—157.

**41. II Старо-Какры-Башевская стоянка.** Срубная культура (раздел I).

Дер. Старо-Какры-Баш, Туймазинский район. Находится в 1 км севернее деревни, около старой мельницы, на мысу правого берега р. Усень. На южной окраине стоянки имеется карьер. Здесь найдено бронзовое шило и несколько обломков глиняных сосудов срубного типа.



- Шокуров А. П. Отчет 1959 г.; он же, 1970, с. 157.
- 42. Старо-Какры-Башевский могильник (Мертвый Яр)** (раздел I).  
Дер. Старо-Какры-Баш, Туймазинский район. Находится в 2 км юго-западнее деревни, около фермы, на мысу берега р. Ик. Здесь из обвала берега часто выпадают человеческие кости. При костяках каких-либо вещей не найдено. Шокуров А. П. Отчет 1959 г.; он же, 1970, с. 157.
- 43. Какры-Башевская стоянка.** Срубная культура (раздел I).  
Дер. Какры-Башево, Туймазинский район. Находится в 200 м к юго-востоку от деревни, на первой надпойменной террасе р. Усень. В обнажении берега собрана керамика срубной культуры.  
Васюткин С. М. Отчет 1963.
- 44. II Исмаиловская стоянка.** Срубная и абашевская культуры (раздел I).  
Дер. Исмаилово, Туймазинский район. Находится на юго-восточной окраине деревни, на мысу правого берега р. Усень. Юго-западная окраина стоянки размыта рекой. Здесь собрано несколько обломков глиняных сосудов срубного и абашевского типов.  
Шокуров А. П. Отчет 1959; он же, 1970, с. 157.
- 45. Исмаиловский могильник.** Срубная культура (раздел I).  
Дер. Исмаилово, Туймазинский район. Находится в 2 км юго-западнее деревни, около I Исмаиловской стоянки, на «гриве», в пойме правого берега р. Ик. Здесь при установке межевого столба разрушено погребение. При костяках, как сообщили рабочие фермы, найден орнаментированный глиняный сосуд срубного типа.  
Шокуров А. П. Отчет 1959; он же, 1970, с. 157.
- 46. I Исмаиловская стоянка.** Срубная культура (раздел I).  
Дер. Исмаилово, Туймазинский район. Находится в 2 км юго-западнее деревни, на «гриве» поймы правого берега р. Ик, около оз. Юнусай. Площадка стоянки распахивается. Здесь собрано несколько обломков глиняных сосудов срубного типа.  
Шокуров А. П. Отчет 1959; он же, 1970, с. 157.
- 47. Агир-Тамакское погребение.** Срубная культура (раздел I).  
Дер. Агир-Тамак, Туймазинский район. На территории деревни при земляных работах обнаружены глиняные сосуды срубного типа.  
Сальников К. В., 1967, с. 156.
- 48. Туймазинский могильник** (раздел I).  
Г. Туймазы, Туймазинский район. В 100 м от элеватора при земляных работах обнаружен могильник.  
Коишевский Б. А., 1945.
- 49. Туймазинское местонахождение.** Эпоха бронзы (раздел I).  
Г. Туймазы. В 1939 г. близ города, на левом берегу р. Усень был найден каменный полированный топор, поступивший в БРКМ.  
Коишевский Б. А., 1948, с. 165; Талицкая И. А., 1952, с. 51; Ахмеров Р. Б., 1955а, с. 88.
- 50. I Туймазинская стоянка.** Неолит (раздел I).  
Г. Туймазы. Находится на северо-восточной окраине города, на мысу правого берега р. Усень и правого берега безымянной речки. Поверхность стоянки разрушена строительством шоссе и дороги. В шурфе и с поверхности собрано два кремневых отщепа и два черепка неолитического времени.  
Шокуров А. П. Отчет 1967.
- 51. II Туймазинская стоянка.** Срубная культура (раздел I).  
Г. Туймазы. Находится в 5 км северо-восточнее города, на мысу правого берега р. Усень высотой около 4 м. Памятник распахивается. Собраны кости животных и обломки посуды срубного типа.  
Шокуров А. П. Отчет 1967.
- 52. Нуркеевская стоянка** (раздел I).  
Дер. Нуркеево, Туймазинский район. Находится на западной окраине деревни на мысу левого берега реки Усень, высотой 4 м. Территория памятника распахана. Собрана керамика неясного происхождения.  
Шокуров А. П. Отчет 1967.
- 53. I Зигитяковская стоянка.** Срубная культура (раздел I).  
Дер. Зигитяково, Туймазинский район. Находится в 1,5 км западнее деревни, на мысу правого берега старицы р. Усень высотой 3 м. Территория памятника нарушена силосными ямами. Собраны кости домашних животных и обломки посуды срубного типа.  
Шокуров А. П. Отчет 1967.
- 54. Субхангуловская стоянка.** Срубная культура (раздел I).  
Дер. Субхангулово, Туймазинский район. Находится на юго-западной окраине деревни, на мысу левого берега р. Усень, возле усадьбы Хасанова Нугумана. Памятник почти полностью разрушен строительством дороги. Собрана керамика срубного типа.  
Шокуров А. П. Отчет 1967.

55. III Зигитяковская стоянка. Срубная культура (раздел I).  
Дер. Зигитяково, Туймазинский район. Находится на восточной окраине деревни, на мысу, около родника. Собрана керамика срубного типа.  
Шокуров А. П. Отчет 1967.
56. II Зигитяковская стоянка. Срубная культура (раздел I).  
Дер. Зигитяково, Туймазинский район. Находится на северо-восточной окраине деревни, на мысу между двух родников. Весь памятник занят под ферму. С поверхности и в осыпи собраны обломки срубной посуды.  
Шокуров А. П. Отчет 1967.
57. II Аднагуловская стоянка. Срубная культура (раздел I).  
Дер. Аднагулово, Туймазинский район. Находится в 400 м южнее деревни, на правом берегу р. Нугуш. Высота террасы 4 м. Территория памятника местами разрушена карьером. Собрана керамика срубного типа.  
Шокуров А. П. Отчет 1967.
58. III Аднагуловская стоянка. Срубная культура (раздел I).  
Дер. Аднагулово, Туймазинский район. Открыта в 1 км южнее деревни, около болот, примыкающих к железнодорожному мосту через р. Усень. Высота террасы 2,5 м. Памятник разрушен. Собрана керамика срубного типа.  
Шокуров А. П. Отчет 1967.
59. I Аднагуловская стоянка. Срубная культура (раздел I).  
Дер. Аднагулово, Туймазинский район. Открыта в 2 км восточнее деревни, на тупом мысу высотой 4,5 м, на правом берегу старицы р. Усень. Площадь размывается рекой. Видны впадины, возможно, земляночные. Собрана керамика срубного типа.  
Шокуров А. П. Отчет 1967.
60. Нижне-Сардыкский рудник (раздел I).  
Дер. Нижний Сардык, Туймазинский район. Находится в 2 км юго-западнее деревни, на высоком правом берегу речки Нугуш. Здесь имеется до десятка ям — «шахт», в отвалах которых встречаются куски медной руды.  
Шокуров А. П. Отчет 1956; он же, 1970, с. 160.
61. Нижне-Сардыкская стоянка. Срубная культура (раздел I).  
Дер. Нижний Сардык, Туймазинский район. Находится в 0,5 км юго-западнее села, на тупом мысу правого берега р. Нугуш. Площадка стоянки сильно разрушена при устройстве парников. Здесь собрано несколько обломков глиняных сосудов срубного типа.  
Шокуров А. П. Отчет 1956; он же, 1970, с. 160.
62. Нижне-Сардыкский могильник. Срубная культура (раздел I).  
Дер. Нижний Сардык, Туймазинский район. Расположен близ деревни, на правом берегу р. Нугуш. Памятник почти полностью размыт водою. Вымытые кости человека и горшок хранятся у учителя Зелялетдинова. В 1956 г. место осмотрела А. В. Збруева и в обрыве берега обнаружила полуразрушенное детское погребение срубного типа. В заложенном близ обрыва раскопе найдено два срубных сосуда, без следов человеческих захоронений. Возможно, могильник был курганный.  
Збруева А. В. Отчет 1956; Шокуров А. П. Отчет 1956; он же, 1970, с. 160; Збруева А. В. и Тихонов Б. Г., 1970, с. 59—62.
63. I Воздвиженская стоянка. Срубная культура (раздел I).  
Дер. Воздвиженка, Туймазинский район. Находится в 1 км севернее деревни, около фермы, на мысу левого берега р. Усень. Площадь памятника местами разрушена силосными траншеями. Собрана керамика срубного типа.  
Шокуров А. П. Отчет 1967.
64. II Воздвиженская стоянка. Срубная культура (раздел I).  
Дер. Воздвиженка, Туймазинский район. Находится на восточной окраине села, на мысу левого берега р. Усень. Территория памятника занята под огороды (усадебная Угольниковой Ольги). Собраны черепки срубной посуды.  
Шокуров А. П. Отчет 1967.
65. Никитинская стоянка. Срубная культура (раздел I).  
Дер. Никитино, Туймазинский район. Открыта в 2 км восточнее деревни, на мысу левого берега р. Усень. Мыс разрушается рекой. Собрана керамика срубного типа.  
Шокуров А. П. Отчет 1967.
66. Самсыкская стоянка. Срубная культура (раздел I).  
Дер. Самсыково, Туймазинский район. Расположена у деревни, на юго-восточном склоне возвышенности, у истока небольшой речки. Открыта в 1949 г. при земляных работах. На поверхности заметны следы землянки. В культурном слое встречены обломки глиняных сосудов и кости животных со следами пребывания в огне. Сосуды толстостенные, сероглиняные, орнаментированы.  
Ахмеров Р. Б., 1955а, с. 88.
67. Верхне-Бишиндинское местонахождение. Эпоха бронзы (раздел I).  
Дер. Верхние Бишинды, Туймазинский район. В 1951 г. учащимися Верхне-Бишиндинской средней школы около горы Бишинды найден



топор-молот, сделанный из темно-серого плотного камня. Он хорошо отполирован, имеет сквозное отверстие для рукоятки.

Ахмеров Р. Б., 1955а, с. 88.

**68. Метев-Тамакская стоянка.** Срубная культура (раздел I).

Дер. Метев-Тамак, Туймазинский район. Расположена в 1 км к востоку от деревни, у подножья холмов, на правом берегу родника Нурби. В 1957 г. раскопки на стоянке были произведены А. В. Збруевой. Вскрыто 220 кв. м. Культурный слой толщиной 60—80 см, насыщен обломками керамики и костей животных (корова, лошадь, овца, свинья, собака). Вся керамика представлена фрагментами от сосудов срубной культуры.

Шокуров А. П. Отчет 1956; Збруева А. В. Отчеты 1956, 1957; Шокуров А. П., 1970, с. 160; Збруева А. В. и Тихонов Б. Г. 1970, с. 43—51.

**69. Метев-Тамакский могильник.** Абашевская культура (раздел I).

Дер. Метев-Тамак, Туймазинский район. Расположен на территории деревни. Открыт при рытье канавы для прокладки водопровода. Во время земляных работ были обнаружены остатки пяти скелетов, при которых находились обломки глиняных сосудов, бронзовые и костяные предметы. В 1955 г. А. В. Збруевой были исследованы четыре захоронения, совершенные в могилах четырехугольной формы, по стенкам обставленным каменными плитами, а сверху покрытых поперек деревянными плахами. В каждом погребении обнаружены остатки двух или трех скелетов, обычно лежащих в беспорядке, кости животных (корова, овца, свинья, лошадь, собака), глиняные сосуды, бронзовые и костяные изделия. Над могилами и внутри могил встречены следы кострищ.

Збруева А. В., 1958, с. 28—36.

**70. Петровские находки XIV в.** (раздел I).

Село Петровское, Туймазинский район. Близ села находится могильник.

ОАК, 1918, с. 217; Вахрушев Г. В., 1926, с. 49; Талицкая И. А. 1952, с. 51.

**71. I. Каинелгинская стоянка.** Срубная культура (раздел I).

Дер. Каин-Елга, Туймазинский район. Находится в 200 м северо-западнее деревни, на мысу правого берега р. Усень высотой 3 м. Размывается рекой. Собрана керамика срубного типа.

Шокуров А. П. Отчет 1967.

**72. II Каинелгинская стоянка.** Срубная культура (раздел I).

Дер. Каин-Елга, Туймазинский район. Находится в 200 м восточнее деревни, на мысу пра-

вого берега старицы р. Усень. Высота мыса 2 м. Памятник распахивается. Собрана керамика срубного типа.

Шокуров А. П. Отчет 1967.

**73. Белебеевское местонахождение.** Эпоха железа (раздел I).

Белебеевский район (точнее неизвестно). В Белебеевском уезде была найдена железная кольчуга.

ОАК, 1891, с. CLXIV; Талицкая И. А., 1952, с. 51.

**74. I Старо-Какрыбашевская стоянка.** Неолит и энеолит (раздел I).

Дер. Старое Какрыбаш, Туймазинский район. Расположена в 4 км к северо-востоку от деревни, возле животноводческой фермы. Площадка стоянки сильно разрушена разливами реки. Сохранившаяся часть вскрыта в 1963 г. В культурном слое, толщиной 85—90 см, встречены фрагменты толстостенных сосудов с примесью песка в тесте, костяные пешнеобразные орудия, кремневые отщепы, пластины, ножи, скребки, нуклеусы и другие орудия.

Шокуров А. П. Отчет 1959; он же, 1970, с. 157; Васюткин С. М. Отчет 1963 г.; Матюшин Г. Н., 1964, с. 33.

**75. II Япрыковская стоянка.** Срубная культура (раздел I).

Дер. Япрыково, Туймазинский район. Находится на западной окраине с. Япрык, у усадьбы Калимуллина Р., на излучине правого берега р. Ик. Площадка стоянки полностью размыва рекой. Здесь собрано несколько обломков глиняных сосудов срубного типа.

Шокуров А. П. Отчет 1959; он же, 1970, с. 158.

**76. I Япрыковская стоянка.** Срубная, черкасульская культуры (раздел I).

Дер. Япрыково, Туймазинский район. Находится в 2 км юго-западнее деревни, на излучине правого берега р. Ик. На площадке стоянки вырыты траншеи для нефтепроводов. Здесь собрано несколько кремней и обломков глиняных сосудов срубного и черкасульского типов.

Шокуров А. П. Отчет 1959 г.; он же, 1970, с. 158.

**77. Япрыковские курганы.** Срубная культура (раздел I).

Дер. Япрыково, Туймазинский район. Близ деревни на правом берегу р. Ик расположена группа курганов, один из которых раскопан Ф. Д. Нефедовым в 1878 г. При раскопках вскрыт костяк в скорченном положении. При нем найден сосуд срубного типа.

Нефедов Ф. Д., 1879, с. 100; 1899, с. 17; Смирнов А. П., 1957, с. 11; Талицкая И. А., 1952, с. 51.

**78. Стоянка Московка II.** Эпоха бронзы (раздел I).

Пос. Московка, Туймазинский район. Находится в 0,5 км южнее поселка, в седловине левого берега р. Ик, у переката. Площадка стоянки почти полностью разрушена водой и снесена в период устройства моста. Здесь собрано несколько кремней и обломков глиняных сосудов эпохи бронзы плохой сохранности.

Шокуров А. П. Отчет 1958; он же, 1970, с. 158.

**79. Стоянка Московка. I.** Неолит (раздел I).

Пос. Московка, Туймазинский район. Находится в 1,5 км южнее поселка, на мысу правого берега р. Ик. Западная окраина стоянки размыта рекой. Здесь собрано несколько кремневых орудий и обломков глиняных сосудов позднего неолита.

Шокуров А. П. Отчет 1957; Матюшин Г. Н. 1964, с. 33; Шокуров А. П., 1970, с. 158.

**80. IV Туркменевская стоянка.** Срубная культура (раздел I).

Дер. Туркменево, Туймазинский район. Находится на западной окраине деревни, присоединенной к г. Октябрьскому, на террасе (высота 4 м) правого берега р. Ик, под усадьбой Галаятудинова Г. Здесь в осыпях и обрыве берега, на глубине 1 м, собрана керамика срубного типа и кости домашних животных. Площадка стоянки со стороны реки значительно размыта.

Шокуров А. П. Отчет 1962.

**81. Туркменевский могильник.** Срубная культура (раздел I).

Г. Октябрьский, Туймазинский район. Находится в 0,5 км севернее города, у д. Туркменево, на территории ППД (коинтора поддержания пластового давления), на склоне горы правого берега р. Зайтки. Здесь при земляных работах было разрушено несколько погребений срубной культуры (судя по фрагментам горшков), выброшенных вместе с костями человека.

Шокуров А. П. Отчет 1958; он же, 1970, с. 158.

**82. II Туркменевская стоянка.** Срубная культура (раздел I).

Г. Октябрьский. Находится на северной окраине города, на излучине правого берега р. Ик, высотой 4 м. Собрана керамика срубного типа.

Шокуров А. П. Отчет 1967.

**83. I Туркменевская стоянка.** Срубная культура (раздел I).

Г. Октябрьский, Туймазинский район. Находится на северной окраине города, у Туймазинской горы, на излучине правого берега р. Зайтки. Южная окраина стоянки сильно размыта

водой. Здесь собрано несколько обломков глиняных сосудов срубного типа.

Шокуров А. П. Отчет 1958; он же, 1970, с. 158.

**84. III Туркменевская стоянка.** Срубная культура (раздел I).

Г. Октябрьский, Туймазинский район. Находится в 300 м западнее железнодорожной станции города, на излучине правого берега р. Зайтки. Площадка стоянки сильно разрушена нефтепроводом. Здесь собрано несколько обломков глиняных сосудов срубного типа.

Шокуров А. П. Отчет 1958; он же, 1970, с. 158—159.

**85. II Октябрьская стоянка.** Срубная культура (раздел I).

Г. Октябрьский, Туймазинский район. Находится на западной окраине города, на территории городской купальни, в пойме правого берега р. Ик. Площадка стоянки сильно размыта водой. Здесь собрано несколько камней и обломков глиняных сосудов срубного типа.

Шокуров А. П. Отчет 1957; он же, 1970, с. 159.

**86. I Октябрьская (Мостовая) стоянка.** Срубная культура (раздел I).

Г. Октябрьский, Туймазинский район. Находится на западной окраине города, в 200 м севернее моста Бавлинского, на излучине правого берега р. Ик. Площадка стоянки сильно размыта водой. Здесь собрано несколько кремней и обломков глиняных сосудов срубного типа.

Шокуров А. П. Отчет 1957; он же, 1970, с. 159.

**87. I Муллинская стоянка.** Срубная культура (раздел I).

С. Муллино, Туймазинский район. Находится на южной окраине села под усадьбой Хафизова Н., на излучине правого берега старицы (оз. Кылы), р. Ик. Площадка стоянки распаивается под огород. Здесь собрано несколько кремней и обломков глиняных сосудов срубного типа.

Шокуров А. П. Отчет 1957; он же, 1970, с. 159.

**88. II Муллинская стоянка.** Срубная культура (раздел I).

Пос. Муллино, Туймазинский район. Находится в 0,5 км южнее рабочего поселка Муллино, примыкающего к городу Октябрьскому, на коренной надпойменной террасе высотой 3 м, правого берега старицы р. Ик, которая называется сейчас Кылы. Здесь в осыпях берега собраны обломки глиняных сосудов срубного типа.

Шокуров А. П. Отчет 1962.



**89. I Кызыл-Ташская стоянка и селище.** Срубная культура и эпоха железа (раздел I).

Дер. Кызыл-Таш, Туймазинский район. Расположена в 1,5 км севернее деревни, у подножья горы Кызыл-Таш, у пересохших родников, в 200 м западнее поймы р. Усень. Памятник распахан. Собрана керамика срубного типа и железный наконечник стрелы позднего времени.

Шскуров А. П. Отчет 1967.

**90. II Кызыл-Ташская стоянка.** Срубная культура (раздел I).

Дер. Кызыл-Таш, Туймазинский район. В 1 км к юго-востоку от деревни находится стоянка, которая была обследована летом 1963 г. Собраны фрагменты керамики срубной культуры. Васюткин С. М. Отчет 1963.

**91. I Уязы-Тамакская стоянка.** Срубная культура (раздел I).

С. Уязы-Тамак, Туймазинский район. Находится в 1 км севернее села, на излучине правого берега старицы р. Ик. Площадка стоянки сильно смыта рекой. На ней имеются ямы, вырытые при устройстве дороги. Здесь собрано несколько кремней и обломков глиняных сосудов срубного типа.

Шокуров А. П. Отчет 1957; он же, 1970, с. 159.

**92. II Уязы-Тамакская стоянка.** Срубная культура (раздел I).

С. Уязы-Тамак, Туймазинский район. Находится на северной окраине села, около усадьбы Гафарова Я., на излучине правого берега речки Безымянной, правого притока р. Ик. Площадка стоянки почти полностью разрушена водой. Здесь собрано несколько обломков глиняных сосудов срубного типа.

Шокуров А. П. Отчет 1958; он же, 1970, с. 159.

**93. Уязы-Тамакский могильник.** Срубная культура (раздел I).

Дер. Уязы-Тамак, Туймазинский район. На юго-восточной окраине деревни, на усадьбе гр. Шарафутдинова находится могильник срубной культуры. Здесь собраны обломки керамики срубного типа. Курганных насыпей не обнаружено.

Сообщение А. П. Шокурова, 1970.

**94. III Уязы-Тамакская стоянка.** Срубная культура (раздел I).

Дер. Уязы-Тамак, Туймазинский район. Находится в 0,5 км юго-восточнее села, на излучине правого берега р. Ик. Площадка стоянки в трех местах разрезана глубокими промоинами — оврагами. Здесь собрано несколько обломков глиняных сосудов срубного типа.

Шокуров А. П. Отчет 1958; он же, 1970, стр. 159.

**95. Каратовская стоянка.** Срубная и абашевская культуры (раздел I).

С. Каратово, Туймазинский район. Находится на юго-восточной окраине села, около усадьбы Ибрагимовой Ф., на мысу правого берега р. Ик. Северо-восточная окраина стоянки распахивается. Здесь собрано несколько обломков глиняных сосудов срубного и абашевского типов.

Шокуров А. П. Отчет 1958; он же, 1970, с. 159.

**96. Чапаевский курган** (раздел I).

Дер. Чапаево, Туймазинский район. В 250 м на восток от деревни, на пашне на левом берегу р. Кидаш расположен земляной курган диаметром 30 м, высотой 1,2 м.

Исламов Д. К. Отчет 1969.

**97. Тураевская стоянка.** Срубная культура (раздел I).

Дер. Тураево, Ермекеевский район. Расположена на террасе левого берега р. Кидаш, в 500 м к востоку от деревни. В обнажении берега собрано значительное количество керамики срубной культуры.

Матвеева Г. И. Отчет 1965.

**98. Старо-Шаховская стоянка.** Неолит (раздел I).

Дер. Старо-Шахово, Ермекеевский район. В 200 м к западу от деревни, на мысу левого берега р. Кидаш расположена стоянка. Подъемный материал состоит из кремневых отщепов и 2-х фрагментов керамики, которые можно отнести к неолитическому времени.

Агеев Б. Б. Отчет 1969.

**99. I Старо-Шаховские курганы** (раздел I).

Дер. Старо-Шахово, Ермекеевский район. В 140 м к юго-востоку от деревни, на мысу левого берега р. Кидаш, расположено 4 земляных кургана диаметром 30—40 м, высотой 70—150 см. Курганы распахиваются.

Агеев Б. Б. Отчет 1969.

**100. II Старо-Шаховский курган** (раздел I).

Дер. Старо-Шахово, Ермекеевский район. В 3 км к юго-востоку от деревни, вдоль дороги, ведущей в д. Суккулово, на левом берегу р. Кидаш находится курган диаметром 35 м, высотой 60 см. Курган распахивается.

Агеев Б. Б. Отчет 1969.

**101. II Суккуловские курганы** (раздел I).

Дер. Суккулово, Ермекеевский район. На северной окраине деревни вдоль дороги в дер. Старо-Шахово, на левом берегу р. Кидаш расположено 6 земляных курганов диаметром 20—

25 м, высотой 40—90 см. Курганы распахиваются.

Агеев Б. Б. Отчет 1969.

#### 102. I Суккуловские курганы (раздел I).

Дер. Суккулово, Ермакеевский район. В 150 м к югу от правления колхоза, на пригорке левого берега р. Кидаш расположено 3 земляных кургана диаметром 15—20 м, высотой от 20 до 40 см.

Агеев Б. Б. Отчет 1969 г.

#### 103. Елань-Чипмицкий курган (раздел I).

Дер. Елань-Чипма, Ермакеевский район. В 300 м на восток от деревни, вдоль дороги в дер. Баймурзино, на левом берегу р. Кидаш находится курган, диаметром 15 м, высотой 1 м. Курган распахивается.

Исламов Д. К. Отчет 1969 г.

#### 104. Александровское местонахождение (раздел I).

Дер. Александровка, Ермакеевский район. В 1909 г. В. В. Гольмстен производила раскопки близ деревни. Находки поступили в Уфимский музей и Московский археологический институт.

ОАК, 1913, 1910 гг., стр. 238; Талицкая И. А., 1952, с. 51.

#### 105. Баймурзинские курганы (раздел I).

Дер. Баймурзино, Белебеевский район. В 1 км на север от деревни на крутом мысу правого берега р. Кидаш расположено 3 каменных кургана диаметром 6 м, высотой 25—30 см.

Исламов Д. К., 1969.

#### 106. Ермолкинские курганы (раздел I).

Дер. Ермолкино, Белебеевский район. В 0,7 км на север от деревни, на правом берегу р. Кидаш расположено 3 каменных кургана диаметром 5 м, высотой 30 см.

Исламов Д. К. Отчет 1969.

#### 107. Тураевский курган (раздел I).

Дер. Тураево, Ермакеевский район. В 500 м к востоку от дороги, ведущей из д. Тураево в Абдуллино, в 1 км к югу от дороги в Тураево находятся пять курганов диаметром около 20 м, высотой 70 см.

Матвеева Г. И. Отчет 1965.

#### 108. I Абдуловская стоянка. Срубная культура (раздел I).

Дер. Абдулово, Ермакеевский район. На северо-западной окраине деревни у горы Кирманчук, на излучине правого берега р. Ик находится стоянка. Западная окраина стоянки разрушается весенними разливами. В обнажениях собрано несколько кремневых орудий и фрагментов керамики срубного типа.

Шокуров А. П. Отчет 1958; Васюткин С. М. Отчет 1963; Матюшин Г. Н., 1964, с. 33; Шокуров А. П., 1970, с. 159.

#### 109. II Абдуловская стоянка. Срубная культура (раздел I).

Дер. Абдулово, Ермакеевский район. Стоянка расположена в 1 км южнее деревни, на излучине правого берега р. Ик. Размывается водой. В обнажениях собрано несколько кремней и фрагментов керамики срубного типа.

Шокуров А. П. Отчет 1958 г.; Васюткин С. М. Отчет 1963 г.; Шокуров А. П. 1970, с. 160.

#### 110. III Абдуловская стоянка. Срубная культура (раздел I).

Дер. Абдулово, Ермакеевский район. Расположена в 1,5 км южнее деревни, на мысу старицы р. Ик (Андашкуль), около мельницы. Юго-западная окраина стоянки размывается. Собрано несколько фрагментов керамики срубного типа.

Шокуров А. П. Отчет 1958; он же, 1970, с. 160.

#### 111. Абдуловский могильник. Срубная культура (раздел I).

Дер. Абдулово, Ермакеевский район. В 1,5 км южнее деревни, на правом берегу р. Ик, возле III Абдуловской стоянки находится могильник. По рассказам местных жителей при устройстве плотин для мельницы было разрушено много человеческих захоронений, возле которых встречались глиняные горшки.

Шокуров А. П. Отчет 1958 г.; он же, 1970, с. 160.

#### 112. Кулбаевская стоянка. Срубная культура (раздел I).

Дер. Кулбаево, Ермакеевский район. Находится близ деревни Кулбай и в 1,5 км к северу от деревни Абдулло. В 1963 г. на стоянке собран подъемный материал — обломки сосудов срубной культуры.

Васюткин С. М. Отчет 1963.

#### 113. Рятамакские курганы (раздел I).

Дер. Рятамак, Ермакеевский район. В 150 м к западу от деревни, вдоль дороги в д. Ново-Шалты, на правом берегу р. Ря расположено 3 земляных кургана диаметром 35—40 м, высотой 70—160 см.

Агеев Б. Б. Отчет 1969.

#### 114. I Рятамакская стоянка. Неолит (раздел I).

Дер. Рятамак, Ермакеевский район. В 300 м к юго-западу от деревни, на высоком мысу, образованном террасами рек Ик и Ря, расположена стоянка. Подъемный материал состоит из 5 кремневых отщепов.

Агеев Б. Б. Отчет 1969.



**115. II Рятамакская стоянка.** Срубная культура (раздел I).

Дер. Ря, Ермакеевский район. Между деревнями Ря и Рятамак, в 1,5 км от деревни Ря расположена стоянка. В 1963 г. на стоянке были собраны фрагменты керамики срубной культуры.

Васюткин С. М. Отчет 1963.

**116. I Ермакеевские курганы** (раздел I).

С. Ермакеево, Ермакеевский район. В 150 м западнее села, вдоль дороги в дер. Рятамак, на правом берегу р. Ря, расположено 3 земляных кургана, диаметром 16—20 м, высотой 30—40 см.

Агеев Б. Б. Отчет 1969.

**117. II Ермакеевский курган** (раздел I).

С. Ермакеево, Ермакеевский район. В 150 метрах к востоку от села, вдоль дороги в д. Нижнее Улу-Елга, на левом берегу р. Ря расположен курган диаметром 20 м, высотой 40 см.

Агеев Б. Б. Отчет 1969.

**118. Нижне-Улу-Елгинские курганы** (раздел I).

Дер. Нижне-Улу-Елга, Ермакеевский район. В деревне, вдоль дороги в Ермакеево, на левом берегу р. Ря расположено 3 земляных кургана диаметром 25—30 м, высотой 70—80 см. На одном из курганов находится водоразборная колонка.

Агеев Б. Б. Отчет 1969.

**119. Заряновский курган** (раздел I).

Дер. Заряново, Ермакеевский район. В 200 м на восток от деревни, вдоль дороги в дер. Мартыновку, на левом берегу р. Ря, расположен 1 земляной курган диаметром 20 м, высотой 40 см.

Исламов Д. К. Отчет 1969.

**120. Мартыновские курганы** (раздел I).

Дер. Мартыново, Белебеевский район. В 75—100 м на юг от деревни, вдоль дороги в дер. 8 Марта, на левом берегу р. Ря, расположено 4 земляных кургана диаметром 18—20 м, высотой 1,2—1,4 м. Курганы распахиваются.

Исламов Д. К. Отчет 1969.

**121. Надеждинское местонахождение.** Эпоха железа (раздел I).

Дер. Надеждино, Белебеевский район. Близ деревни, в долине р. Савушкина найден обломок небольшого сероглиняного сосуда, близкого сарматской керамике. Обломок хранится в краеведческом музее школы № 41 станции Аксаково.

Сведения получены от М. Х. Садыковой.

**122. Абдрахмановская стоянка.** Срубная культура (раздел I).

Дер. Абдрахманово, Ермакеевский район. Находится на правом берегу р. Ик в 3 км выше устья р. Ря. Культурный слой 25—50 см. По-

верхность стоянки распахивается. В 1963 г. на стоянке собраны фрагменты керамики срубного типа.

Васюткин С. М. Отчет 1963.

**123. Ташлинские курганы** (раздел I).

Дер. Ташлы, Ермакеевский район. В 200 м к западу от деревни расположено 6 курганов диаметром 20—30 м, высотой 0,3—1 м.

Матвеева Г. И. Отчет 1965.

**124. Курганы у дер. 8 Марта** (раздел I).

Дер. 8 Марта, Ермакеевский район. В 1,5 км на юго-запад от деревни, на правом берегу р. Тарказы расположены два обложенных камнями кургана диаметром 6—8 м, высотой 30 см.

Исламов Д. К. Отчет 1969.

**125. V—IX Ново-Медведевские селища.** Ананьинская и пьяноборская культуры (раздел I).

Дер. Ново-Медведево, Илишевский район. На северо-восточном краю Сюньской стрелки, от устья р. Сюнь до деревни на каждом мысу находятся остатки поселений с незначительным культурным слоем. Ближайшее к городищу Петер-Тау селище дало наибольшее количество керамики позднеананьинского облика. На остальных селищах найдены обломки керамики поздне- и послепьяноборского времени.

Генинг В. Ф. Отчет 1958.

**126. Юлдашевское (Петер-Тау) городище.**

Ананьинская, пьяноборская, бахмутинская культуры (раздел I).

Дер. Юлдашево, Илишевский район. Расположено в 2,5 км северо-восточнее деревни, в устье р. Сюнь, на мысу под названием Бурун или Петер-Тау. Площадка городища укреплена двумя валами и рвами. Частично памятник разрушен гравийным карьером. Впервые городище обследовано в 1894 г. Ф. Д. Нефедовым. Позднее в разные годы было заложено несколько шурфов и раскопов, в результате которых собрана небольшая коллекция керамики. В 1949 г. местным жителем В. Никифоровым на городище был найден бронзовый кельт ананьинского типа. В 1969—1970 гг. на городище производились незначительные раскопки, давшие керамический материал ананьинского, пьяноборского и бахмутинского типов.

Нефедов Ф. Д., 1899, с. 52; Ахмеров Р. Б., 1951, с. 124; Талицкая И. А., 1952, с. 59; Генинг В. Ф. Отчет 1958 г.; Кинжабаев А. М. Отчет 1964 г.; Агеев Б. Б. Отчет 1969 г.; Пшеничнюк А. Х. Отчет 1970 г.

**127. Юлдашевские селища.** Бахмутинская культура (раздел I).

Дер. Юлдашево, Илишевский район. На южной стороне Сюньской стрелки, образованной на востоке р. Белой и на западе р. Сюнь, почти на каждом мысу между городищем Петер-

Тау и деревней находятся остатки селища. Расстояния между ними 100—200 м, площадь распространения находок не превышает 100—150 м. Всего насчитывается их десять. Культурный слой на всех селищах очень незначительный, находки редки. Собраны мелкие фрагменты керамики. Большинство селищ относится к бахмутинскому времени.

Генинг В. Ф. Отчет 1958.

**128. Юлдашевский могильник.** Пьяноборская культура (раздел I).

Дер. Юлдашево, Илишевский район. На северной окраине деревни, на правом берегу р. Сюнь расположен могильник пьяноборской культуры. В 1933—1934 гг. и позднее при копке канав и ям на окраине деревни находили человеческие скелеты и бронзовые вещи возле них. В 1958 г. место было осмотрено экспедицией Казанского ИЯЛИ (рук. В. Ф. Генинг); в заложенной траншее (9×10 м) найдено лишь несколько фрагментов керамики. В 1970 г. экспедицией ИИЯЛ БФАН было заложено четыре траншеи (2×10 м) в местах предполагаемого могильника. В одной из траншей обнаружено погребение. Траншея была расширена в раскоп, на котором вскрыто 50 погребений пьяноборской культуры с богатым сопровождающим инвентарем.

Генинг В. Ф. Отчет 1958; Пшеничнюк А. Х. Отчет 1970.

**129. Ябалаковская стоянка.** Срубная культура (раздел I).

Дер. Ябалаково, Илишевский район. Находится в 1,5 км северо-восточнее деревни, на мысу левого берега безымянной речки, у болота. Площадка распахивается. На пашне собрано несколько фрагментов сосудов срубного типа.

Шокуров А. П. Отчет 1962.

**130. Ябалаковское селище.** Пьяноборская культура (раздел I).

Дер. Ябалаково, Илишевский район. Расположено на высоком мысу коренного берега, в 1 км к юго-востоку от деревни. С запада примыкает старое русло р. Сюнь, с юга — глубокий овраг, по дну которого течет родник. Судя по керамике, селище относится к пьяноборской культуре.

Генинг В. Ф. Отчет 1958.

**131. Ново-Киргизовское селище.** Ананьинская, пьяноборская культуры (раздел I).

Дер. Ново-Киргизово, Илишевский район. К югу от деревни, на краю высокой коренной террасы (40 м) расположено несколько мысов, на каждом из которых находятся остатки древних поселений ананьино-пьяноборского времени. На ближайшем к деревне мысу собра-

на керамика со шнуровым орнаментом. На следующих трех — сильно выветренные фрагменты сосудов пьяноборского типа. На дальнем, пятом — наибольшее количество находок составляют обломки керамики серого цвета с примесью раковин.

Генинг В. Ф. Отчет 1958; Васильев И. Б. Отчет 1970.

**132. Илишевская стоянка.** Срубная культура (раздел I).

С. Илишево, Илишевский район. Находится на восточной окраине села, на тупом мысу правого берега большого родника, около кладбища. В обнажении берега собраны обломки глиняных сосудов срубного типа.

Шокуров А. П. Отчет 1962.

**133. II Князь-Елгинская стоянка.** Срубная культура (раздел I).

Дер. Князь-Елга, Илишевский район. Находится в 1 км севернее деревни, на правом берегу р. Сюнь и правом берегу родника Бак-Елга. Территория стоянки распахивается. На поверхности пашни собрано несколько обломков глиняных сосудов срубного типа.

Шокуров А. П. Отчет 1962.

**134. I Князь-Елгинская стоянка.** Срубная культура (раздел I).

Дер. Князь-Елга, Илишевский район. Остатки селища находятся на пологом склоне коренного берега реки, к юго-западу от деревни, сразу за оврагом. Территория распахивается, площадь распространения находок 30×30 м. Собраны обломки керамики баночной формы эпохи поздней бронзы (срубный тип).

Генинг В. Ф. Отчет 1958.

**135. Князь-Елгинское селище.** Пьяноборская культура (раздел I).

Дер. Князь-Елга, Илишевский район. Расположено на мысу коренного берега, полого спускающегося к долине р. Сюнь, между д. Князь-Елга и Шамметово, в 1 км от первой и в 1,5 км от второй. Собраны обломки керамики пьяноборской культуры.

Генинг В. Ф. Отчет 1958.

**136. Шамметовское городище.** Пьяноборская культура (раздел I).

Дер. Шамметово, Илишевский район. Расположено в 1 км северо-восточнее деревни, за лесом, на мысу коренного берега, между двумя оврагами. По южному оврагу протекает родник. Высота мыса над поймой около 40 м. С восточной стороны между оврагами прослеживаются слабые следы вала. Культурный слой не превышает 25 см. Собраны обломки керамики пьяноборской культуры.

Генинг В. Ф. Отчет 1958.



**137. Шамметовское селище.** Пьяноборская культура (раздел I).

Дер. Шамметово, Илишевский район. Находится в середине деревни, у обрывистого берега р. Сюнь. С южной стороны овраг. Площадь распространения находок 80—90 м. Культурный слой не превышает 30 см и содержит обломки керамики пьяноборской культуры, кости животных.

Генинг В. Ф. Отчет 1958 г.

**138. Шамметовская стоянка.** Срубная культура (раздел I).

Дер. Шамметово, Илишевский район. Находится на юго-западной окраине деревни, на тупом мысу правого берега реки Сюнь и правого берега речки безымянной. Площадка стоянки почти полностью разрушена гравийным карьером. В осыпях и карьере собрано несколько обломков глиняных сосудов срубного типа и дробленых костей домашних животных.

Шокуров А. П. Отчет 1962.

**139. Кипчаковское местонахождение.** Поздняя бронза (раздел I).

Дер. Кипчаково, Илишевский район. На восточной окраине деревни, у террасы найден обломок грубого сосуда с гребенчатым орнаментом.

Генинг В. Ф. Отчет 1958.

**140. II Турачинское селище.** Позднее средневековье (раздел I).

Дер. Турачино, Илишевский район. Остатки селища находятся на берегу речки, в 1 км севернее деревни, за крутым изгибом реки. Встречаются обломки керамики, изготовленные на гончарном круге, обломок грузила, костяная проковка. Возможно относится к XV в.

Генинг В. Ф. Отчет 1958.

**141. I Турачинское селище.** Бахмутинская культура (раздел I).

Дер. Турачино, Илишевский район. Расположено на пологом тупом мысу, у реки, в 1,5 км к северу от деревни, вблизи пасаки. Площадь распространения находок на пашне довольно велика, но их немного. Керамика относится к послепьяноборскому времени.

Генинг В. Ф. Отчет 1958.

**142. III Турачинское селище.** Эпоха железа (раздел I).

Дер. Турачино, Илишевский район. Находится в 3 км северо-восточнее деревни, на тупом мысу правого берега р. Аушля. Площадка селища распаивается. На поверхности пашни собрано несколько обломков глиняных сосудов эпохи железа и дробленых костей домашних животных.

Шокуров А. П. Отчет 1962.

**143. Турачинское городище.** Пьяноборская культура (раздел I).

Дер. Турачино, Илишевский район. В 0,5 км севернее деревни, на высоком берегу реки, между двумя оврагами находится городище с двумя валами. Найдены обломки керамики плохой сохранности, пьяноборского типа.

Генинг В. Ф. Отчет 1958.

**144. III Тукай-Тамакская стоянка.** Срубная культура (раздел I).

Дер. Тукай-Тамак, Илишевский район. Находится в 2 км северо-западнее деревни, на мысу правого берега реки Сюнь и правого берега родника Тукай. На площадке стоянки устроен загон. В осыпях берега и у воды родника собрано значительное количество обломков глиняных сосудов срубного типа и дробленых костей домашних животных.

Шокуров А. П. Отчет 1962.

**145. II Тукай-Тамакская стоянка.** Срубная культура (раздел I).

Дер. Тукай-Тамак, Илишевский район. Находится на северо-западной окраине деревни, на мысу правого берега р. Сюнь и правого берега р. Тукай. Площадка стоянки разрушена карьером. В обнажении собраны кости домашних животных и несколько обломков глиняных сосудов срубного типа.

Шокуров А. П. Отчет 1962.

**146. I Тукай-Тамакская стоянка.** Срубная культура (раздел I).

Дер. Тукай-Тамак, Илишевский район. Находится в 700 м юго-западнее деревни, на тупом мысу правого берега р. Сюнь, в 55 м от русла. Территория стоянки распаивается. На поверхности пашни собраны обломки глиняных сосудов срубного типа.

Шокуров А. П. Отчет 1962.

**147. Сынгряновская стоянка.** Срубная культура (раздел I).

Дер. Сынгряново, Илишевский район. Находится в 1 км северо-западнее деревни, на тупом мысу правого берега р. Сюнь и правого берега родничка. Площадка стоянки со стороны реки сильно размыта. В обнажении берега и на поверхности стоянки собраны дробленые кости домашних животных и обломки глиняных сосудов срубного типа.

Шокуров А. П. Отчет 1962.

**148. Старо-Иликовское селище.** Эпоха железа (раздел I).

Дер. Старо-Иликово, Бакалинский район. В 1,5 км юго-восточнее деревни, на правом берегу реки Сюнь и правом берегу родника Илякти находится селище. В шурфе (1×1 м) найдены дробленые кости домашних животных и обломки глиняных сосудов эпохи железа.

Шокуров А. П. Отчет 1962.

**149. II Умировское селище (раздел I).**

Дер. Умирово, Бакалинский район. Расположено в 800 м к северо-востоку от деревни, на левом берегу ручья Коры-Елга; в 800 м от городища. В осыпи берега обнажение культурного слоя прослежено на участке 200 м. Встречены кости, угли, керамика без орнамента.

Коновалов А. В. Отчет 1964.

**150. Умировское городище. Пьяноборская культура (раздел I).**

Дер. Умирово, Бакалинский район. Расположена на северо-восточной окраине деревни, на мысу ручья Коры-Елга, на холме высотой 40 м. С востока и запада городище имеет крутые склоны, с северной — напольной стороны три вала длиной 288, 368 и 400 м. Собранный керамика без орнамента. Лишь на одном черепке есть ямочный орнамент. В глине применена раковина.

Коновалов А. В. Отчет 1964.

**151. I Умировское селище. Пьяноборская культура (раздел I).**

Дер. Умирово, Бакалинский район. Расположено в 1,5 км северо-западнее деревни, на мысу, образованном двумя оврагами левого берега ручья Коры-Елга. Обломки сосудов собраны на протяжении 150 м по дороге, идущей вдоль реки, и на удалении 100 м от кромки берега. Керамика без орнамента, в глине примесь раковины.

Коновалов А. В. Отчет 1965.

**152. Альметьевское местонахождение. Срубная культура (раздел I).**

Дер. Альметьево, Бакалинский район. В 2 км южнее деревни на пашне, около р. Урзя найден бронзовый нож срубного типа. Лезвие ножа вытянуто, на черешке имеется упор. Датируется последней четвертью II тыс. до н. э.

Коновалов А. В. Отчет 1965.

**153. Старо-Иликовская стоянка. Срубная культура (раздел I).**

Дер. Старо-Иликово, Бакалинский район. Расположена в 1 км юго-восточнее деревни, на берегу озера Горелого (левый берег р. Сюнь). Высота террасы — 5 м. Памятник распахивается. Собрана керамика срубного типа и кости животных на площади 120×35 м.

Коновалов А. В. Отчет 1965.

**154. Старо-Килеевская стоянка. Срубная культура (раздел I).**

Дер. Старо-Килеево, Бакалинский район. На восточной окраине деревни, около усадьбы Киселева Г., на правом берегу р. Урзя расположена стоянка. Площадка стоянки сильно разрушена речкой и проходящей здесь дорогой. В осыпях берега собраны обломки глиняных сосудов срубного типа.

Шокуров А. П. Отчет 1962.

**155. Килеевская стоянка. Неолит (раздел I).**

Дер. Килеево, Бакалинский район. Расположена в 2 км к востоку от деревни, на левом берегу р. Сюнь. Высота террасы 4—6 м. На глубине 40—75 см обнаружены керамика, кремль, пожевидная пластина, отщепы и дробленные кости. Керамика орнаментирована зубчатым штампом, сохранность плохая. В глине примесь раковины. Приблизительная датировка — поздний неолит. В 250 м от стоянки ниже по течению найден фрагмент с зубчатым орнаментом, кремневый нож и две обработанные кости.

Коновалов А. В. Отчет 1965.

**156. Килеевское селище. Пьяноборская культура (раздел I).**

Дер. Килеево, Бакалинский район. Расположено в 3 км восточнее деревни, на левом берегу (6 м) р. Сюнь. В шурфе, на глубине 45—65 см собрана керамика с орнаментом из круглых ямок (пьяноборский тип). Примесь — песок и в одном случае раковина.

Коновалов А. В. Отчет 1964.

**157. Килеевское местонахождение. Неолит (раздел I).**

Дер. Килеево, Бакалинский район. В 3 км юго-восточнее деревни, в 2 км от стоянки Килеево выше по течению р. Сюнь, на отмели правого берега реки найден костяной гарпун и обломок горшка.

Коновалов А. В. Отчет 1965.

**158. Покровская стоянка. Неолит (раздел I).**

Пос. Покровка, Бакалинский район. Расположена в 4 км восточнее поселка, на правом берегу р. Сюнь, на мысу. В шурфе (1×1 м) на глубине 140 см обнаружена керамика, кости, угольки.

Коновалов А. В. Отчет 1964.

**159. Холодный ключ (стоянка). Мезолит (раздел I).**

Пос. Холодный ключ, Бакалинский район. Расположена в 800 м юго-западнее поселка, на правом обрывистом берегу р. Сюнь. Высота берега 6 м. Берег размывается, разрушая культурный слой. В шурфе (120×120 см), на глубине 140 см найдены пожевидные пластины, угловой резец, скребок, кусочки охры, отщепы, рыбы кости. Керамики не было. В 12 м от шурфа выше по реке, в обрыве берега зафиксировано очертание какого-то углубления. Оно заполнено древесными угольками. Ниже углубления обнаружены кости животных, зубы лисицы (или песца). В 1965 г. обнаружены аналогичные находки, возраст которых определяется эпохой мезолита.

Коновалов А. В. Отчет 1964, Матюшин Г. Н. Отчет 1965 г. Он же, 1968, ст. 17.



**160. Ново-Троицкая стоянка.** Неолит (раздел I).

Дер. Ново-Троицкое, Бакалинский район. В 1,5 км северо-восточнее деревни, на берегу р. Сюнь, ниже второго рукава р. Шарашлинки расположена стоянка. Здесь в зачистке берега собраны кости животных, вещи из кремния и обломки глиняных сосудов неолитического времени. Стоянка выявлена краеведом Коноваловым А. В.

Шокуров А. П. Отчет 1962.

**161. Ново-Шарашлинский могильник.** Срубная культура (раздел I).

Дер. Новые Шарашлы, Бакалинский район. В 200 м северо-восточнее деревни, на тупом мысу левого берега р. Шарашлинки, в 100 м от Ново-Шарашлинской стоянки находится могильник. В 1960 г. при копке траншеи под силос было разрушено несколько погребений. В 1961 г. при обследовании, в срезе восточной стенки траншеи прослежены могильные пятна, одно из которых было зачищено. На глубине 0,40 м были обнаружены в кучке раздробленные кости коровы. На глубине 1 м в могиле (1×1 м) лежали два детских костяка в скорченном положении, на левом боку, ориентированные головами на север. Возле костяков стояло по 2 горшка срубного типа. На дне могильной ямы вокруг костяков найдено много костей коровы и овцы.

Шокуров А. П. Отчет 1961.

**162. Ново-Шарашлинская стоянка.** Срубная культура (раздел I).

Дер. Новые Шарашлы, Бакалинский район. В 100 м северо-восточнее деревни, на территории фермы колхоза «Красная звезда», на тупом мысу левого берега р. Шарашлинки расположена стоянка. Северо-западная окраина стоянки занята под ферму. В шурфе (1×1 м) найдены один кремневый отщеп и несколько обломков глиняных сосудов срубного типа.

Шокуров А. П. Отчет 1961.

**163. Шарашлинское селище.** Пьяноборская культура (раздел I).

Дер. Старые Шарашлы, Бакалинский район. В 2 км юго-западнее деревни, на левом высоком (15 м) берегу р. Ушача находится селище. Площадка селища сохраняется, культурный слой разрушен. На поверхности пашни собрано несколько обломков глиняных сосудов эпохи железа, орнаментированных круглыми ямками, с примесью в тесте речных раковин.

Шокуров А. П. Отчет 1961.

**164. I Верхне-Троицкая стоянка.** Неолит (раздел I).

С. Верхне-Троицкое, Бакалинский район. Находится в 1,5 км восточнее села, на левом бе-

регу р. Сюнь. Культурный слой залегает на глубине 0,80—1 м, в переходном слое от чернозема к супеси. Найдена керамика с зубчатым орнаментом и несколько кремневых предметов. В 250 м выше по берегу находится мезолитическая стоянка Сюпь.

Коновалов А. В. Отчет 1968.

**165. II Верхне-Троицкая стоянка** (раздел I).

С. Верхне-Троицкое, Бакалинский район. Находится в 2 км восточнее села, на левом берегу р. Сюнь, высотой около 5 м. Находки встречаются на глубине 0,80—1 м и состоят из керамики без орнамента, жженных костей и одного глиняного пряслица.

Коновалов А. В. Отчет 1968.

**166. Бакалинская стоянка.** Мезолит (раздел I).

С. Бакалы, Бакалинский район. В 6 км северо-восточнее села, на мысу правого берега р. Сюнь и правого берега р. Матинки в воде и в иле в 1960 г. А. В. Коноваловым найдены костяной гарпун мезолитического времени и несколько дробленых костей животных со следами огня. В 1961 г. был заложен шурф (1×2 м) и произведена зачистка обнажения. Никаких находок не обнаружено.

Шокуров А. П. Отчет 1961.

**167. Старо-Матинская стоянка и селище.** Срубная и пьяноборская культуры (раздел I).

Дер. Старые Маты, Бакалинский район. Находится в 3 км юго-западнее деревни, на месте разрушенной водяной мельницы, на правом берегу реки Сюнь, в 100 м от шоссеной дороги с. Бакалы — Старые Маты. Культурный слой залегает на глубине 0,4 м, мощность его 25 см. Во время зачистки берега собраны черепки срубного типа. В верхнем горизонте стоянки собрано несколько обломков керамики с ямочным орнаментом, пьяноборского типа.

Коновалов А. В. Отчет 1965.

**168. Тупеевская стоянка.** Срубная культура (раздел I).

Дер. Тупеево, Илишевский район. Находится в 200 м севернее деревни, на левом берегу р. Мата, притока р. Сюнь. В культурном слое мощностью около 20 см встречены обломки керамики срубного типа.

Коновалов А. В. Отчет 1968.

**169. Верхне-Троицкое селище.** Пьяноборская культура (раздел I).

Пос. Верхне-Троицк, Бакалинский район. Расположено на юго-восточной окраине поселка, на левом берегу р. Сюнь, на пашне. Собрана керамика без орнамента с примесью раковин в глине.

Коновалов А. В. Отчет 1964.

**170. Стоянка Сюнь. Мезолит (раздел I).**

Пос. Верхнетроицк, Бакалинский район. Расположена в 2 км восточнее поселка, на левом берегу р. Сюнь, у землеустроительного столба. Культурный слой разрушается рекой. На глубине 2,35 м в осыпи собраны ножевидные пластины, нуклеус, отщепы, рыбы кости. Керамики нет.

Коновалов А. В. Отчет 1965, Г. Н. Матюшин, 1969, с. 118.

**171. Мелькенское селище. Бахмутинская культура (раздел I).**

Дер. Мелькен, Бакалинский район. Расположено в 2 км восточнее деревни, на правом берегу р. Ушача, на пашне. Площадь поселения около 2 гектаров. Собрана керамика с ямочным орнаментом бахмутинского типа, кости животных.

Коновалов А. В. Отчет 1965.

**172. Бакалинское погребение. Срубная культура (раздел I).**

С. Бакалы, Бакалинский район. Обнаружено на территории села при земляных работах, в помещении пилорамы. Костяк лежал на глубине 1 м, в скорченном положении, на левом боку, головой на север. Сохранился обломок венчика сосуда с крупнозубчатым орнаментом в виде зигзага.

Коновалов А. В. Отчет 1965.

**173. Ново-Балыклинское селище (раздел I).**

Дер. Новые Балыклы, Бакалинский район. Расположено на северо-восточной окраине деревни, на территории фермы. Территория памятника изрыта. Собраны черепки лепной посуды без орнамента.

Коновалов А. В. Отчет 1964.

**174. Ново-Балыклинская стоянка. Срубная культура (раздел I).**

Плодосовхоз Бакалы, Бакалинский район. В 400 м юго-западнее совхоза, на правом берегу р. Сюнь расположена стоянка. Площадка стоянки распахивается, культурный слой разрушен. На пашне собраны обломки глиняных сосудов срубного типа и кости домашних животных.

Шокуров А. П. 1962.

**175. Старо-Балыклинское селище (раздел I).**

Дер. Старые Балыклы, Бакалинский район. Расположено в 1 км юго-восточнее деревни, на правом берегу р. Сюнь, на пашне. Культурный слой разрушен глубокой пахотой. Собрана керамика без орнамента.

Коновалов А. В. Отчет 1964.

**176. II Камышлытамакский могильник. Пьяноборская культура (раздел I).**

Дер. Камышлытамак, Бакалинский район. Расположен в 2,5 км северо-западнее деревни,

на правом берегу р. Сюнь, у горы Чия-Тау. При устройстве паршиков было разрушено около десяти погребений. При костяках были найдены медные пряжки и стеклянные бусы.

Шокуров А. П. 1960; он же, 1970, с. 153.

**177. Камышлытамакская стоянка. Срубная культура (раздел I).**

Дер. Камышлытамак, Бакалинский район. В 400 м северо-западнее деревни, на правом берегу р. Сюнь собрано несколько обломков глиняных сосудов срубного типа. Площадка стоянки полностью разрушена и снесена при постройке шоссеной дороги.

Шокуров А. П. Отчет 1960; он же, 1970, с. 153.

**178. Камышлытамакское селище. Пьяноборская культура (раздел I).**

Дер. Камышлытамак, Бакалинский район, Расположено в 400 м западнее деревни, на Ханской горе, на правом берегу реки Сюнь. Площадка селища ежегодно перепаживается. Собрано несколько обломков глиняных сосудов пьяноборской (?) культуры с примесью галечника и раковин, орнаментированных круглыми ямками.

Шокуров А. П. Отчет 1960; он же, 1970, с. 153.

**179. I Камышлытамакский могильник. Пьяноборская культура (раздел I).**

Дер. Камышлытамак, Бакалинский район. На территории деревни, около клуба находится могильник. При строительстве клуба разрушено множество человеческих погребений, где найдены вещи пьяноборского типа. В 1961 г. археологической экспедицией ИИЯЛ БФАН СССР и МГУ п/рук. М. С. Акимовой и Н. А. Мажитова произведены раскопки, обследовано 100 могил. Могилы мелкие, располагаются густо. В ориентировке покойников постоянства нет, часто встречаются парные захоронения. Погребения дали богатый материал, состоящий из предметов украшений (ожерелья из бусин, височные подвески, поясные наборы), оружия (наконечники стрел, ножи, мечи) и т. п. Могильник относится к пьяноборской культуре и датируется рубежом н. э.

Шокуров А. П. Отчет 1960; Н. А. Мажитов. Отчет 1961; Мажитов Н. А., Пшеничнюк А. Х., 1968; Шокуров А. П., 1970, с. 153.

**180. Ново-Шуганское городище. Средневековье (раздел I).**

Дер. Новый Шуган, Бакалинский район. Близ деревни на левом берегу р. Ик есть городище, расположенное недалеко от оз. Акайкуль. Находили здесь башкирские стрелы, стремена, бляхи. Сохранились следы укрепления. По определению Д. Н. Эдинга, памятник относится к эпохе позднего железа.



- «Уфимская губ.», 1877, с. LXXII; Коишевский Б. А., 1945; Талицкая И. А., 1952, с. 50.
- 181. Ново-Юзеевские курганы** (раздел I).  
С. Ново-Юзеево, Шаранский район. Находятся в 1 км западнее села, на ровной местности, распаханы. Прослежено четыре кургана. Диаметр 25—30 м, высота 0,50—1 м.  
Шокуров А. П. Отчет 1961.
- 182. Зириклинское местонахождение.** Эпоха бронзы (раздел I).  
Дер. Зириклы, Бижбулякский район. Вблизи деревни, на левом берегу р. Сюнь был найден крупный сверленный топор, поступивший в МАЭ и относящийся, по определению Д. Н. Эдингга, к бронзовой эпохе.  
Шмидт А. В., 1929, с. 4; Коишевский Б. А., 1945; Талицкая И. А., 1952, с. 59.
- 183. I Ново-Медведевское селище.** Ананьинская и пьяноборская культура (раздел I).  
Дер. Ново-Медведево, Илишевский район. У края корешного берега р. Белой, к северу от фермы села находятся остатки селища с находками керамики ананьино-пьяноборского типов.  
Генинг В. Ф. Отчет 1958 г.
- 184. IV Ново-Медведевское селище.** Бахмутинская культура (раздел I).  
Дер. Ново-Медведево, Илишевский район. На мысу, образованном берегом р. Белой и левым берегом р. Минуешта, находятся остатки селища с незначительным культурным слоем. Собраны обломки керамики.  
Генинг В. Ф. Отчет 1958.
- 185. II Ново-Медведевское селище.** Бахмутинская культура (раздел I).  
Дер. Ново-Медведево, Илишевский район. На левом берегу р. Минуешта, в селе, на усадьбе Исмагиловой Минисы встречаются обломки керамики. Площадь распространения находок 30×80 м.  
Генинг В. Ф. Отчет 1958.
- 186. Медведевская стоянка.** Черкаскульская, курмантауская и пьяноборская культура (раздел I).  
Дер. Медведево (Бельская пристань), Илишевский район. Находится на территории деревни, на мысу правого берега р. Минуешта. Площадка стоянки почти полностью разрушена хозяйственными постройками. В обрыве берега (до глубины 1 м) и в осыпях у воды собрано значительное количество обломков глиняных сосудов черкаскульского и курмантауского типов и пьяноборской культуры.  
Шокуров А. П. Отчет 1962; Генинг В. Ф. Отчет 1958.
- 187. Старо-Киргизовская стоянка.** Эпоха бронзы (раздел I).  
Дер. Старо-Киргизово, Илишевский район. Находится в деревне, севернее усадьбы Леухата Баганова, за оврагом, на останце террасы высотой 5—10 м. Собранные обломки керамики изготовлены с примесью раковины, орнаментированы гребенчатым штампом.  
В. Ф. Генинг. Отчет 1958.
- 188. I Ново-Медведевское городище.** Пьяноборская культура (раздел I).  
Дер. Ново-Медведево, Илишевский район. Находится в 0,5 км восточнее деревни, на мысу левого берега р. Белой, на излучине. Северная сторона городища разрушена обвалом. В осыпях берега собраны фрагменты керамики, орнаментированные круглыми ямками, с примесью в тексте толченых раковин.  
Шокуров А. П. Отчет 1956; Генинг В. Ф. Отчет 1958; Шокуров А. П. 1970, с. 137—138.
- 189. II Ново-Медведевское городище.** Пьяноборская культура (раздел I).  
Дер. Ново-Медведево, Илишевский район. Находится в 1 км восточнее деревни, на мысу левого берега реки Белой. Укреплено круговым валом. На склонах городища собраны фрагменты керамики с примесью толченых раковин в тексте, орнаментированные круглыми ямками.  
Шокуров А. П. Отчет 1956; он же. 1970, с. 138.  
Генинг В. Ф. Отчет 1958.
- 190. Маринское городище.** Эпоха железа (раздел I).  
Дер. Марино, Илишевский район. Находится на западной окраине деревни, на левом берегу р. Белой. С напольной стороны укреплено тремя валами. Культурный слой отсутствует.  
Шокуров А. П. Отчет 1957; он же 1970 с. 138.
- 191. Маринский могильник.** Бахмутинская культура (?) (раздел I).  
Дер. Марино, Илишевский район. Находится в 1 км восточнее деревни, на левом берегу реки Белой, у старой Юзаевской пристани. По сообщению местных жителей, здесь при постройке землянки, было разрушено шесть погребений. При осмотре на месте могильника обнаружены человеческие кости и обломки глиняных сосудов с ямочным орнаментом.  
Шокуров А. П. Отчет 1957; он же. 1970, с. 138.
- 192. Уяндыкское городище.** Пьяноборская культура (раздел I).  
Дер. Уяндык, Илишевский район. Расположено в 200 м западнее деревни, на высоком мысу левого берега р. Белой. Памятник выявлен А. П. Шокуровым в 1957 г. В 1958 г. обследован экспедицией Казанского ИЯЛИ п/рук. В. Ф. Генинга. В 1968 г. 2 небольшие траншеи на городище были заложены экспедици-

ей ИИЯЛ БФАН п/рук А. Х. Пшеничнюка. Тонкий культурный слой небогато насыщен костями животных и керамикой пьяноборской культуры.

Шокуров А. П. Отчет 1957; Генинг В. Ф. Отчет 1958; Кияжабаев А. М. Отчет 1964; Пшеничнюк А. Х. Отчет 1968; Шокуров А. П. 1970, с. 137.

**193. II Уяндыкский могильник.** Пьяноборская культура (раздел I).

Дер. Уяндык, Илишевский район. Расположен на окраине деревни, у подножья городища. Могильник стал известен с 1960 г. по находкам человеческих скелетов и бронзовых украшений при рытье ям для линии электропередачи. В 1962 г. могильник обследован Н. А. Мажитовым. В небольшом раскопе, заложенном возле столба ЛЭП, было обнаружено одно погребение пьяноборской культуры. В настоящее время территория вокруг этого раскопа занята дорогой и огородами. В 1968 г. экспедицией ИИЯЛ в разных направлениях от столба, где были найдены погребения, было заложено 4 траншеи размером 2×10 м. В одной из них, расширенной в небольшой раскоп, обнаружено 5 погребений пьяноборской культуры.

Мажитов Н. А. Отчет 1962; Пшеничнюк А. Х. Отчет 1968; Васюткин С. М., Мажитов Н. А. и др., 1969, с. 140.

**194. I Уяндыкский могильник.** Пьяноборская культура (раздел I).

Дер. Уяндык, Илишевский район. Расположен в 200 м западнее деревни, за вторым валом Уяндыкского городища. Могильник стал известен по находкам вещей во время рытья силосных ям в 1934—1936 гг. В 1958 г. на могильнике было вскрыто экспедицией Казанского ИЯЛИ 18 погребений пьяноборской культуры. В 1968 г. экспедицией ИИЯЛ БФАН СССР вскрыто 40 погребений.

Генинг В. Ф. Отчет 1958; Пшеничнюк А. Х. Отчет 1968; Васюткин С. М., Мажитов Н. А. и др., 1969, с. 140.

**195. Андреевское городище.** Пьяноборская культура (раздел I).

Дер. Андреевка, Илишевский район. Находится несколько выше села. В 1894 г. его осмотрел Ф. Д. Нефедов, произведя небольшие разведочные раскопки, которые не дали никаких результатов. А. П. Смирнов отметил здесь находки болгарской керамики. В. Ф. Генинг отнес памятник к пьяноборской культуре.

Нефедов Ф. Д., 1899, с. 60; Смирнов А. П., 1957, с. 99; Талицкая И. А., 1952, с. 59; Генинг В. Ф., 1962.

**196. Аначевский курган** (раздел I).

Дер. Аначево, Илишевский район. В 1 км восточнее деревни, в 5 м от дороги в Андре-

евку находится курган. Насыпь сильно распыхана. Высота кургана 0,60 м, диаметр 26 м.

Шокуров А. П. Отчет 1957; он же, 1970, с. 138.

**197. Аначевское городище.** Ананьинская и пьяноборская культуры (раздел I).

Дер. Чикп-Аначево, Илишевский район. Находится на восточной окраине деревни, за кладбищем, на мысу коренного берега р. Белой, высотой 15—17 м и укреплено кокошничкообразным валом. Собрана керамика ананьинской и пьяноборской культур.

Генинг В. Ф. Отчет 1958.

**198. Шадалинская стоянка.** Срубная культура (раздел I).

Дер. Шадали, Илишевский район. Находится в 200 м севернее деревни, на левом берегу р. Белой и левом берегу р. Шадалинки. Площадка стоянки сильно разрушена поздними ямами. В осыпях ям собраны обломки глиняных сосудов срубного типа.

Шокуров А. П. Отчет 1957; он же, 1970, с. 138.

**199. Чуй-Атасевская стоянка.** Черкаскульская культура (раздел I).

Дер. Чуй-Атасево, Илишевский район. Находится в 100 м западнее деревни, на левом берегу р. База. В осыпях берега найдены вещи из кремня и обломки глиняных сосудов черкакульского типа.

Шокуров А. П. Отчет 1957; он же, 1970, с. 138.

**200. Чуй-Атасевские курганы** (раздел I).

Дер. Чуй-Атасево, Илишевский район. На южной окраине деревни находятся 5 курганов диаметром 17—25 м, высотой 25—35 см.

Матвеева Г. И. Отчет 1964.

**201. Базитамакские курганы.** Срубная культура (раздел I).

Дер. Базитамак, Илишевский район. Находится на северо-восточной окраине деревни, на высокой коренной террасе р. Базы. Могильник состоит из трех курганов диаметром 16, 18 и 22 м при высоте 25—30 см. В 1970 г. был раскопан курган № 1. Под насыпью обнаружено 6 погребений срубной культуры.

Васильев И. Б. Отчет 1970.

**202. Городище Юлдуз (Кала-Тау).** Эпоха железа (раздел I).

Пос. Юлдуз, Илишевский район. В 700 м к северу от поселка, на горе Кала-Тау находится городище, защищенное с напольной стороны двумя валами и рвами. Высота внешнего вала 1 м, ширина 23 м, высота внутреннего вала 0,75 м, ширина — 14 м. Культурный слой отсутствует.

Матвеева Г. И. Отчет 1964.



- 203. Ново-Надыровская стоянка.** Неолит и срубная культура (раздел I).  
Дер. Ново-Надырово, Илишевский район. В 400 м к востоку — северо-востоку от деревни, на мысу у ручья расположено селище, поверхность которого распахивается. На пашне собрано большое количество фрагментов керамики двух типов: срубной культуры и (немного) эпохи неолита.  
Матвеева Г. И. Отчет 1964.
- 204. Ново-Надыровское местонахождение** (раздел I).  
Дер. Ново-Надырово, Илишевский район. В 280 м к востоку — северо-востоку от деревни, в обнажении берега реки Базы, в 1962 г. был найден костяной гарпун.  
Матвеева Г. И. Отчет 1964.
- 205. I Жититамакские курганы. XI—XII в.** (раздел I).  
Дер. Жититамак, Дюртюлинский район. На левом берегу р. Базы, примерно в 1 км севернее деревни, на останце II террасы, в местности «Убалар» находится группа сильно разрушенных курганов. Насыпи курганов распаханы и памятник открыт со слов местных жителей. На пашне встречаются кости лошади и человека из разрушенных могил. В двух небольших раскопах обнаружено три могилы, где найдены железный меч или сабля, костяная и серебряная пряжка, обломки кольчуги и железного шлема, кости лошади и 5 серебряных монет аббасидского происхождения. Курганы предварительно датируются XI—XII вв.  
Мажитов Н. А. Отчет 1970.
- 206. II Жититамакские курганы.** Срубная культура (раздел I).  
Дер. Жититамак, Дюртюлинский район. На окраине деревни, по правую сторону шоссе на дороге, на высоком правом берегу р. База находятся два кургана. В одном распаханном кургане найдено три погребения, которые дали глиняные сосуды срубного типа и кости коровы.  
Мажитов Н. А. Отчет 1970.
- 207. Кужбахтинское селище** (раздел I).  
Дер. Кужбахты, Илишевский район. Находится в 250 м к востоку от деревни, на первой надпойменной террасе правого берега р. Базы. Собраны фрагменты керамики желтоватого цвета, черные в изломе.  
Матвеева Г. И. Отчет 1964.
- 208. Кужбахтинские курганы** (раздел I).  
Дер. Кужбахты, Илишевский район. В 1 км к югу от деревни находятся три кургана, диаметр двух курганов 16 м, диаметр третьего — 10 м, высота 30—65 см.  
Матвеева Г. И. Отчет 1964.
- 209. Зитимбековская стоянка.** Срубная культура (раздел I).  
Дер. Зитимбяково, Дюртюлинский район. Расположена в 200 м от деревни. В обнажениях берега р. Базы найдены фрагменты грубой керамики срубной культуры.  
Матвеева Г. И. Отчет 1964.
- 210. Чинминское местонахождение** (раздел I).  
Дер. Чиншмы, Илишевский район. В 1 км к западу от деревни на первой надпойменной террасе р. Базы обнаружено на пашне несколько фрагментов лепной керамики серого цвета.  
Матвеева Г. И. Отчет 1964.
- 211. Телепановское селище** (раздел I).  
Дер. Телепаново, Илишевский район. В 500 м к северо-западу от западной окраины деревни, на второй надпойменной террасе левого берега р. Базы находится селище, поверхность которого распахивается. На пашне собраны фрагменты лепной керамики.  
Матвеева Г. И. Отчет 1964 г.
- 212. Телепановские курганы** (раздел I).  
Дер. Телепаново, Илишевский район. На западной окраине деревни находятся 7 курганов диаметром 18—25 м, высотой 0,15—0,5 м.  
Матвеева Г. И. Отчет 1964.
- 213. Итеевское местонахождение.** Неолит (раздел I).  
Дер. Итеево, Илишевский район. В 1,5 км к юго-востоку от деревни, у излучины р. Базы, в речном галечнике обнаружено 2 фрагмента керамики с примесью раковины, с орнаментом из отпечатков зубчатого штампа. Фрагменты аналогичны поздненеолитической керамике Давлекановской стоянки.  
Матвеева Г. И. Отчет 1964.
- 214. Нижне-Черекулевские курганы.** Срубная культура (раздел I).  
Дер. Нижне-Черекулево, Илишевский район. На территории деревни имеется 7 курганов. В 1962 г. при земляных работах был разрушен один курган, в котором обнаружено 2 погребения со скорченными костяками и глиняными сосудами.  
Матвеева Г. И. Отчет 1964.
- 215. Верхне-Черекулевская стоянка.** Срубная культура (раздел I).  
Дер. Верхне-Черекулево, Илишевский район. В 150 м к востоку от деревни, в 120 м к северу от озера-старицы, на пашне находится стоянка; встречаются фрагменты керамики срубной культуры.  
Матвеева Г. И. Отчет 1964.
- 216. Верхне-Черекулевский курган** (раздел I).  
Дер. Верхне-Черекулево, Илишевский район.

он. В 300 м от деревни, на пашне находится курган.

Матвеева Г. И. Отчет 1964.

**217. I Юнновское селище** (раздел I).

Дер. Юнны, Илишевский район. Находится в 500 м юго-восточнее деревни. На пашне встречаются фрагменты лепной керамики без орнамента.

Кинжабаев А. М. Отчет 1964.

**218. II Юнновское селище** (раздел I).

Дер. Юнны, Илишевский район. Находится в 1 км юго-восточнее деревни. На пашне встречаются фрагменты без орнамента с примесью шамота.

Кинжабаев А. М. Отчет 1964.

**219. III Юнновское селище.** Пьяноборская культура (раздел I).

Дер. Юнны, Илишевский район. Расположено в 1,5 км юго-восточнее деревни. На распаханном поле собрано несколько фрагментов керамики с примесью толченой раковины.

Кинжабаев А. М. Отчет 1964.

**220. Юнновский курган** (раздел I).

Дер. Юнны, Илишевский район. Находится в 200 м к юго-западу от деревни. Диаметр кургана 40 м, высота 120 см.

Кинжабаев А. М. Отчет 1964.

**221. IV Юнновское селище** (раздел I).

Дер. Юнны, Илишевский район. Находится в 2,5 км к юго-востоку от деревни. На пашне встречаются фрагменты керамики с примесью песка, без орнамента.

Кинжабаев А. М. Отчет 1964.

**222. Верхне-Яркеевское селище** (раздел I).

С. Верхне-Яркеево, Илишевский район. Селище находится в 1 км к востоку-юго-востоку от села, на террасе правого берега р. Базы. Поверхность селища распахана. На пашне собраны фрагменты лепных сосудов темно-серого цвета, без орнамента.

Матвеева Г. И. Отчет 1964.

**223. Верхне-Яркеевский курган** (раздел I).

С. Верхнее Яркеево, Илишевский район. Курган диаметром 30 м, высотой 0,3—0,4 м находится в 450 м юго-западнее села.

Кинжабаев А. М. Отчет 1964.

**224. Исян-Елгинская стоянка.** Неолит (раздел I).

Р. Исян-Елга, Илишевский район. Расположена на территории колхоза им. Худайбердина, на торфянике, в верховье реки Исян-Елга. В 1946 г. в слое торфа на глубине 80 см найдены кремневые и костяные наконечники стрел, кости животных и птиц, сосновые бревна.

Ахмеров Р. Б., 1951, с. 122.

**225. II Рсаевские курганы** (раздел I).

С. Рсаево, Илишевский район. В 2 км севернее села находится пять курганов диаметром 20—25 м, высотой 0,1—0,3 м; курганы распахиваются.

Кинжабаев А. М. Отчет 1964.

**226. Рсаевское селище.** Пьяноборская культура (раздел I).

С. Рсаево, Илишевский район. Расположено в деревне, на огороде Муслимова, где собраны обломки керамики с примесью песка и толченых раковин.

Кинжабаев А. М. Отчет 1964.

**227. I Рсаевская стоянка.** Срубная культура (раздел I).

С. Рсаево, Илишевский район. Расположено в 2 км к северу от деревни, в 150 м юго-восточнее I Рсаевского могильника. На пашне собраны кости животных и фрагменты керамики срубной культуры.

Кинжабаев А. М. Отчет 1964.

**228. III Рсаевская стоянка.** Срубная культура (раздел I).

С. Рсаево, Илишевский район. В 2 км юго-западнее села на распаханной площадке правого берега р. Рсай встречаются фрагменты керамики срубной культуры.

Кинжабаев А. М. Отчет 1964.

**229. II Рсаевская стоянка** (раздел I).

С. Рсаево, Илишевский район. Находится в 1 км к юго-востоку от села, на пашне, где собраны кости животных и фрагменты глиняной посуды с примесью песка, без орнамента.

Кинжабаев А. М. Отчет 1964.

**230. IV Рсаевский курган** (раздел I).

С. Рсаево, Илишевский район. В 2,5 км юго-западнее села на пашне находится курган диаметром 40 м, высотой 1 м.

Кинжабаев А. М. Отчет 1964.

**231. III Рсаевский курган** (раздел I).

С. Рсаево, Илишевский район. Примерно в 1 км к юго-востоку от села находится курган диаметром 35 м, высотой 0,8 м.

Кинжабаев А. М. Отчет 1964.

**232. I Рсаевские курганы** (раздел I).

С. Рсаево, Илишевский район. В 4 км южнее села, на левом берегу речки Салакы, находятся пять курганов, диаметром 30—35 м, высотой 0,6—0,8 м.

Кинжабаев А. М. Отчет 1964.

**233. Янтугановская стоянка.** Срубная культура (раздел I).

Дер. Янтуганово, Илишевский район. Находится в 600 м к северо-востоку от деревни. На пашне встречаются фрагменты сосудов срубной культуры.

Кинжабаев А. М. Отчет 1964.



**234. Янтугановское селище** (раздел I).

Дер. Янтуганово, Илишевский район. Находится в 1,5 км восточнее деревни. Собрана небольшая коллекция керамики с примесью песка, без орнамента.

Кинжабаев А. М. Отчет 1964.

**235. Ново-Аташевские курганы** (раздел I).

Дер. Ново-Аташево, Илишевский район. 5 курганов находится в 500 м южнее деревни, на правом берегу р. Ямалка. Курганы распахиваются.

Кинжабаев А. М. Отчет 1964.

**236. Стародюмеевский курган** (раздел I).

Дер. Стародюмеево, Илишевский район. Имеются сведения о кургане, расположенном близ деревни, в верховьях р. Базы.

Вахрушев Г. В. 1926, с. 47; Коишевский Б. А. 1945; Талицкая Н. А. 1952, с. 60.

**237. III Ахметовская стоянка.** Эпоха бронзы (раздел I).

Дер. Ахметово, Чекмагушевский район. Расположена в 1,5 км восточнее деревни. На селище собраны фрагменты керамики с примесью шамота, песка и раковины.

Кинжабаев А. М. Отчет 1964.

**238. II Ахметовская стоянка.** Срубная культура (раздел I).

Дер. Ахметово, Чекмагушевский район. Находится в 250 м западнее I Ахметовского селища, близ деревни. Территория памятника распахивается, на пашне встречаются фрагменты керамики срубной культуры.

Кинжабаев А. М. Отчет 1964.

**239. I Ахметовские курганы** (раздел I).

Дер. Ахметово, Чекмагушевский район. В 100 м к югу от деревни находятся 4 кургана диаметром 35—40 м, высотой около 1 м.

Кинжабаев А. М. Отчет 1964.

**240. III Ахметовский курган** (раздел I).

Дер. Ахметово, Чекмагушевский район. Находится в 900 м к юго-востоку от деревни. Диаметр 40 м, высота 120 см. На вершине имеется грабительская воронка.

Кинжабаев А. М. Отчет 1964.

**241. II Ахметовские курганы** (раздел I).

Дер. Ахметово, Чекмагушевский район. В 1,3 км юго-восточнее деревни находятся два кургана диаметром 30—35 м, высотой 0,7—1,0 см.

Кинжабаев А. М. Отчет 1964.

**242. I Ахметовская стоянка.** Эпохи бронзы (раздел I).

Дер. Ахметово, Чекмагушевский район. Расположена в 1 км юго-восточнее деревни. В об-

нажении берега встречаются кости животных и фрагменты керамики с зубчатым орнаментом.

Кинжабаев А. М. Отчет 1964.

**243. Ново-Дюмеевские курганы** (раздел I).

Дер. Ново-Дюмеево, Чекмагушевский район. Находится в 300 м северо-восточнее деревни, на вспаханном поле прослеживаются четыре кургана высотой 0,7—1,20 м, диаметром до 35 м. Поверхность курганов ежегодно распахивается. По сведениям местного краеведа Г. К. Воробьева, жители деревни в 20-х годах при раскопках одного из курганов нашли стрелы, кости лошади и сосуд.

Кинжабаев А. М. Отчет 1964.

**244. Тайняшевские курганы** (раздел I).

Дер. Тайняшево, Чекмагушевский район. По сведениям краеведа Г. К. Воробьева, возле деревни, на поле находится группа курганов, которые в настоящее время распахиваются.

Мажитов Н. А. Отчет 1970.

**245. Ново-Балтачевское местонахождение** (раздел I).

Дер. Ново-Балтачево, Чекмагушевский район. В 300 м северо-западнее деревни, в 200 м от речки, на пашне найдены единичные фрагменты грубой керамики с примесью шамота, без орнамента.

Кинжабаев А. М. Отчет 1964.

**246. Ново-Балтачевские курганы.** Срубная культура (раздел I).

Дер. Ново-Балтачево, Чекмагушевский район. Расположены в черте деревни, на левом берегу реки База. Группа состоит из 5 курганов, диаметром 20—29 м, высотой 0,2—1 м. Исследовано 2 кургана, давшие 14 погребений срубного типа.

Мажитов Н. А. Отчет 1962; Сальников К. В. Отчет 1962; он же, 1967, с. 15,5 197; он же 1967а, с. 81—84.

**247. Резяповское погребение.** I—V вв. н. э. (раздел I).

Дер. Резяпово, Чекмагушевский район. Обнаружено во время строительства дороги у деревни. В погребении встречены костяк, зеркало и трехгранные железные наконечники стрел. Два наконечника найдены в черешной коробке, которая была пробита в двух местах. Зеркало бронзовое, с рельефным изображением; в центре небольшой кружочек, по двум сторонам которого два стилизованных животных со скрещенными хвостами. На краю зеркала — рельефный валик. Погребение относится к первой половине I тыс. н. э.

Ахмеров Б. А., 1951, с. 124—125; Смирнов А. П., 1952.

**248. Байбулатовский курган (раздел I).**

Дер. Байбулатово, Чекмагушевский район. По сведениям краеведа Г. К. Воробьева, вблизи фермы находится одиночный курган.

Архив САЭ ИИЯЛ БФАН.

**249. Ягорь-Тамакские курганы (раздел I).**

Дер. Ягорь-Тамак, Чекмагушевский район. Расположены на западной окраине деревни, у хлебного амбара. В группе — 3 насыпи. Диаметр 22—26 м, высота 0,5—0,6 м.

Сальников К. В. Отчет 1962.

**250. Сюрметевский курган (раздел I).**

Дер. Сюрметево, Чекмагушевский район. По сведениям краеведа Г. К. Воробьева, между деревнями Сюрметево и Чикеево находится курган.

Архив САЭ ИИЯЛ БФАН.

**251. Балтачевское городище. Ананьинская и пьяноборская культуры (раздел I).**

Дер. Балтачево, Дюртюлинский район. Находится в 300 м к северо-западу от деревни. Высота городища 40—45 м, толщина культурного слоя 50—60 см. Защищено двумя валами и рвами. На поверхности городища и в шурфе обнаружена керамика ананьинской и пьяноборской культуры.

Кинжабаев А. М. Отчет 1964.

**252. Балтачевская стоянка. Срубная культура (раздел I).**

Дер. Балтачево, Дюртюлинский район. Находится в 1 км юго-западнее деревни, на левом берегу речки Сарьязки. В осыпях берега собрано несколько обломков глиняных сосудов срубного типа.

Шокуров А. П. Отчет 1957; он же, 1970, с. 139.

**253. Кушулевское селище. Пьяноборская культура (раздел I).**

Дер. Кушулево, Дюртюлинский район. Находится в 1,5 км западнее деревни, на высоком левом берегу речки Кувш. Площадка селища распахивается. Собрано несколько обломков глиняных сосудов, орнаментированных круглыми ямками, с примесью толченых раковин в тесте.

Шокуров А. П. Отчет 1957; Кинжабаев А. М. Отчет 1964; Шокуров А. П. 1970, с. 139.

**254. Ишкаровское местонахождение. Эпоха железа (XI—XIII вв.?) (раздел I).**

Дер. Ишкарово, Илишевский район. В 1894 г. во время обследования реки Белой Ф. Д. Нефедовым, ему сообщили, что на земле башкир дер. Ишкарова были найдены шлем, лук, стрелы и металлические сосуды. В с. Дюртюли исследователю удалось приобрести шлем (железную мисурку).

Нефедов Ф. Д., 1899, с. 60; Талицкая И. А., 1952, с. 60.

**255. I, III—IV Кушулевские могильники. Пьяноборская культура, XI—XII вв.; XVII—XVIII вв. (раздел I).**

Дер. Кушулево, Дюртюлинский район. Близ деревни, на левом коренном берегу реки Куващ, находятся четыре разновременных могильника. I могильник открыт А. П. Шокуровым в 1957 г. и датируется XII—XIII вв. Здесь в 1958 г. И. Эрдейи и в 1962, 1969 гг. Н. А. Мажитовым производились раскопки, в результате которых обнаружено около 40 погребений. Захоронения совершены в узких и мелких могилах простой конструкции, большинство костяков было без вещей. В остальных погребениях найдены ножи, серьги, браслеты, стремяна, маленькие глиняные сосуды и другие вещи. Удалось проследить, что головы некоторых покойников были положены на седла.

III Кушулевский могильник открыт в 1969 г. и расположен рядом с I, но занимает значительную, по сравнению с ним, территорию. Раскопками выявлено 300 погребений, в которых найден богатый материал (наконечники стрел, серьги, пряжки, височные и нагрудные подвески и много других вещей), относящийся к пьяноборской культуре. Могилы располагаются очень густо, умершие лежат на дне простых ям вытянуто, головой преимущественно на север. Некоторые погребения потревожены захоронениями I могильника. Основная часть исследованных погребений датируется рубежом н. э.

IV могильник расположен на краю террасы, примерно в 100 м южнее I и III могильников. В разведочном раскопе в 1969 г. открыто шесть погребений, в которых умершие захоронены в деревянных гробах, головой на запад. Сохранность костяков хорошая. В могилах найдены железные ножи, височная подвеска, пряжки и несколько монет 17—18 вв. Вероятно, эти захоронения принадлежат марийским племенам.

Шокуров А. П. Отчет 1957; Эрдейи И. Отчет 1958; он же, 1961; Мажитов Н. А. Отчет 1962; Агеев Б. Б. и Мажитов Н. А. Отчет 1969; Васюткин С. М., Мажитов Н. А. и др. 1970, с. 136.

**256. II Кушулевский могильник. Пьяноборская культура, III—II вв. до н. э. (раздел I).**

Дер. Кушулево, Дюртюлинский район. Расположен примерно в 0,8—1 км к западу от деревни, на левой надпойменной террасе реки Куващ. Сведения о могильнике были получены от местных жителей. Раскопки на могильнике производились в 1966 г. С. М. Васюткиным, в 1969 г. Н. А. Мажитовым и Б. Б. Агеевым. Исследовано более 10 погребений. Захоронения



совершены в слое чернозема на глубине 0,8—1 м. Костяки лежали вытянуто, на спине, головой на север, юго-восток и юг. Пять погребений никаких находок не содержали, в других найдены обломки железного ножа, наконечники стрел, орудия труда, украшения (подвески, бусы, в том числе пластинчатая золотая серьга). Погребения датируются III—II вв. до н. э.

Мажитов Н. А. Отчет 1962; Васюткин С. М. Отчет 1966; он же, 1969, с. 58—59; Агеев Б. Б. и Мажитов Н. А. Отчет 1970.

**257. Кушулевская стоянка.** Срубная культура (раздел I).

Дер. Кушулево, Дюртюлинский район. Находится в 300 м западнее деревни, недалеко от свинарника, на тупом мысу левого берега реки Куваш. Площадка стоянки распаивается. На пашне собрано несколько обломков глиняных сосудов срубного типа.

Шокуров А. П. Отчет 1957; он же, 1970, с. 139.

**258. Юнтиряковское селище** (раздел I).

Дер. Юнтиряк, Дюртюлинский район. Находится на северном конце деревни. На площади селища стоит дом. Встречены черепки черного цвета, толщиной 5—6 мм, с примесью раковины, с орнаментом из резных линий.

Кинжабаев А. М. Отчет 1964.

**259. I Асяновские курганы.** Срубная культура (раздел I).

Дер. Асяново, Дюртюлинский район. Находится на западной окраине деревни, на территории колхозной фермы. Курганов 6, диаметр их 15—20 м, высота 0,40—1 м. На одном из курганов при рытье ямы были обнаружены человеческие кости и глиняный сосуд, который, судя по описанию очевидцев, был горшечной формы, срубного типа. Очевидно, курганы относятся к эпохе бронзы. Не исключено, что курганов раньше было больше.

Мажитов Н. А. Отчет 1960.

**260. II Асяновские курганы.** Срубная культура (раздел I).

Дер. Асяново, Дюртюлинский район. Находится в 1,8 км юго-восточнее деревни, на пашне. Раньше курганов было два, но один из них в результате ежегодной вспашки полностью сравнялся с землей. На втором, тоже сильно разрушенном кургане в 1958 г. местным учителем Фатиховым Ф. Х. был заложен шурф, в котором обнаружены обломки плоскодонного глиняного сосуда срубного типа. Диаметр кургана, по словам Фатихова Ф. Х., около 25 м, высота 1 м. Курганы, скорее всего, относятся к эпохе бронзы.

Мажитов Н. А. Отчет 1969.

**261. Нажинский курган** (раздел I).

Дер. Нажи, Дюртюлинский район. В 100 м южнее деревни на вспаханном поле находится курган диаметром 35 м, высотой 1 м.

Кинжабаев А. М. Отчет 1964.

**262. Нижне-Аташевский курган** (раздел I).

Дер. Нижне-Аташево, Дюртюлинский район. Расположен в 1 км к северо-западу от деревни, на вершине высокого холма. Распахивается.

Кинжабаев А. М. Отчет 1964.

**263. Нижне-Аташевская стоянка.** Эпоха бронзы (раздел I).

Дер. Нижнее Аташево, Илишевский район. Находится в 1 км юго-восточнее деревни, на террасе берега р. Куваш, у шоссе Чекмагуш — Дюртюли. Собрана керамика с орнаментом из резных треугольников и вдавлений, вероятно, эпохи бронзы.

Кинжабаев А. М. Отчет 1964.

**264. Верхне-Аташевские курганы.** Срубная культура (раздел I).

Дер. Верхнее Аташево, Чекмагушевский район. Находятся на окраине села и насчитывают 4 кургана, расположенных цепочкой. Наполовину раскопан второй курган (диаметр 22 м, высота 35 см), где открыто три погребения. В погребениях найдены глиняные горшки срубного типа.

Мажитов Н. А. Отчет 1962.

**265. Именлекулевские курганы.** Срубная культура (раздел I).

Дер. Именлекулево, Чекмагушевский район. Находятся на окраине деревни, насчитывается восемь курганов. Диаметр курганов 20—25 м, высота до 1 м. Вокруг курганов заметны ровики. В 1962 г. раскопано два кургана; в первом из них ничего обнаружено не было. Второй курган раскопан наполовину, открыто 4 погребения срубной культуры. В погребениях покойники были похоронены скорченно, на боку, из вещей найдены глиняные сосуды, височные подвески.

Мажитов Н. А. Отчет 1962.

**266. Тамьяновский курган** (раздел I).

Дер. Тамьяново, Чекмагушевский район. В 1,5 км к северу от деревни в долине р. Куваш находится курган. Диаметр 30 м, высота 1,5 м.

Кинжабаев А. М. Отчет 1964.

**267. Чуртанлинские находки** (раздел I).

Дер. Чуртанлы, Чекмагушевский район. По сведениям краеведа Г. К. Воробьева, вблизи деревни, на горе Куш-Кыуак, возле электростанции в 30-х годах находили наконечники копий, ножи. Недалеко расположено озеро Сонгохул.

Мажитов Н. А. Отчет 1970.

**268. Дюртюлинское городище.** Анаьинская пьяноборская культура (раздел I).

С. Дюртюли, Дюртюлинский район. Близ села, на возвышенном мысу, находится городище, видное с р. Белой. Обследовано А. А. Спицыным в 1898 г. А. В. Шмидт, упоминая о городище, относит его к анаьинскому времени. Спицын А. А., 1901, с. 50; Нефедов Ф. Д., 1899, с. 43; Шмидт А. В., 1929, с. 12; Коишевский Б. А., 1945 Талицкая И. А., 1952, с. 60.

**269. Казакларовское селище.** Бахмутинская культура (раздел I).

Дер. Казакларово, Дюртюлинский район. Находится на правом берегу р. Елбазы, у ручья, впадающего в р. Елбазу. Селище расположено у подножья II Казакларовского городища. На поверхности селища собраны многочисленные фрагменты толстостенных сосудов темно-серого цвета, с примесью песка в тесте. Орнамент состоит из круглых ямок, нанесенных по туловищу или шейке сосудов.

Горбунов В. С. Отчет 1970.

**270. I Казакларовское городище.** Бахмутинская культура (раздел I).

Дер. Казакларово, Дюртюлинский район. Находится на правом берегу (высота 30—35 м) р. Елбазы, левого притока р. Белой, на высоком мысу. С восточной стороны мыса, в глубоком овраге протекает ручей, который впадает в р. Елбазу. Городище имеет сильно оплывший вал высотой 40—50 см. На всей территории городища и за валом по пашне встречались многочисленные фрагменты сосудов бахмутинской керамики раннего и позднего типа. Площадь городища составляет около 100 кв. м.

Горбунов В. С. Отчет 1970.

**271. II Казакларовское городище.** Бахмутинская культура (раздел I).

Дер. Казакларово, Дюртюлинский район. Находится в 2 км севернее I Казакларовского городища, на мысу высотой 35—40 м, образованном р. Елбаза и небольшим ручьем. Городище укреплено валом высотой 60—70 см. Судя по фрагментам керамики, встречающимся на всей территории, городище относится к бахмутинской культуре.

Горбунов В. С. Отчет 1970.

**272. Казакларовская стоянка.** Эпоха бронзы (раздел I).

Дер. Казакларово, Дюртюлинский район. В 1,5—2 км юго-западнее деревни, в обнажении берега глубокого оврага собрано несколько неорнаментированных фрагментов керамики светло-желтого цвета. В тесте — примесь песка.

Горбунов В. С. Отчет 1970.

**273. Ишбулатовское селище.** Бахмутинская культура (раздел I).

Дер. Ишбулатово, Дюртюлинский район. Находится в 250 м севернее деревни, на левом берегу р. Белой и правом берегу р. Елбаза. Площадка селища распахивается. На пашне собрано несколько обломков глиняных сосудов, орнаментированных круглыми ямками.

Шокуров А. П. Отчет 1958.; он же, 1970, с. 140.

**274. Старо-Янтузовское местонахождение** (раздел I).

Дер. Старо-Янтузово, Дюртюлинский район. Находится в 1,5 км северо-восточнее деревни, на высоком берегу первой надпойменной террасы. На пашне найдено несколько фрагментов неорнаментированной керамики с остатками растительной примеси в тесте.

Горбунов В. С. Отчет 1970.

**275. Староуртаевское местонахождение** (раздел I).

Дер. Старо-Уртаево, Дюртюлинский район. Находится на левом берегу р. Елбазы, в 2 км к юго-востоку от деревни. На пашне первой надпойменной террасы собрано несколько фрагментов неорнаментированной керамики.

Горбунов В. С. Отчет 1970.

**276. I Тартышевские курганы.** Черкаскульская культура (раздел I).

С. Тартышево, Бирский район. Находится на восточной окраине села, к северу от мусульманского кладбища. В группе 6 курганов. Два кургана исследованы, в них найдены погребения с черкаскульской посудой.

Сальников К. В. Отчеты 1962, 1963.; он же, 1967, с. 372, 373.

**277. IV Тартышевские курганы.** Срубная культура (раздел I).

С. Тартышево, Бирский район. Находится на окраине села, к юго-западу от мусульманского кладбища. В группе 8 курганов. Диаметр 8—18 м, высота 15—20 см. Один курган раскопан. В нем было 6 погребений срубной культуры.

Сальников К. В. Отчет 1963.; он же, 1968, с. 84—85; он же, 1967, с. 155.

**278. III Тартышевские курганы** (раздел I).

С. Тартышево, Бирский район. Расположены к востоку от села, у птицефермы. В группе 5 курганов. Диаметр от 11 до 16 м, высота 0,2—0,7 м.

Сальников К. В. Отчет 1962.

**279. II Тартышевская стоянка.** Срубная культура (раздел I).

С. Тартышево, Бирский район. Находится в 2 км к юго-востоку от деревни, в 300 м на юго-запад от I Тартышевской стоянки. В обнажении высокого обрывистого берега найдено не-



сколько фрагментов толстостенной керамики с примесью песка в тесте. В 15—20 м от берега, на пашне встречаются многочисленные фрагменты подобной же керамики эпохи бронзы.

Горбунов В. С. Отчет 1970.

#### 280. II Тартышевские курганы (раздел I).

С. Тартышево, Бирский район. Находятся в 1 км к югу от западной окраины деревни, возле лесопосадки. В группе 3 кургана диаметром 25—35 м, высотой до 1 м. Насыпи земляные, на одном кургане набросано много камней.

Сальников К. В. Отчет 1963.

#### 281. III Тартышевская стоянка. Срубная культура (раздел I).

С. Тартышево, Бирский район. Находится вверх по р. Елбазе, в 150—200 м от II Тартышевской стоянки. На проходящей в 5—7 м от берега пашне собраны многочисленные фрагменты сосудов срубного типа.

Горбунов В. С. Отчет 1970.

#### 282. I Тартышевская стоянка. Эпоха бронзы (раздел I).

С. Тартышево, Бирский район. Находится на правом берегу р. Елбазы, на первой надпойменной террасе, в 2 км к юго-востоку от деревни, на мысу при впадении в р. Елбазу ручья. В обнажении берега обнаружено несколько фрагментов керамики с примесью песка. Орнамент состоит из ромбиков, нанесенных зубчатой штампом и полукруглых вдавлений, проходящих двойным рядом над ромбиками. По венчику проходят круглые ямки 2—3 мм в диаметре. Мощность культурного слоя 60—70 см.

Горбунов В. С. Отчет 1970.

#### 283. I Кулганское селище. Бахмутинская культура (раздел I).

Дер. Кулган, Дюртюлинский район. Находится в 250 м севернее деревни, на мысу левого берега р. Белой, около оз. Кулган. Площадка селища распахивается. Собрано несколько обломков глиняных сосудов, орнаментированных круглыми ямками.

Шокуров А. П. Отчет 1958.; он же, 1970, с. 140.

#### 284. Ново-Кангышевское селище. Бахмутинская культура (раздел I).

Дер. Ново-Кангышево, Дюртюлинский район. Находится в 400 м южнее деревни, на мысу левого берега р. Белой, поблизости от оз. Улуя. Площадка селища распахивается. На пашне собрано несколько обломков глиняных сосудов, орнаментированных круглыми ямками.

Шокуров А. П. Отчет 1958.; он же, 1970, с. 140.

#### 285. Кулганская стоянка и селище. Эпоха бронзы и бахмутинская культура (раздел I).

Дер. Кулган Дюртюлинский район. Находится в 450 м севернее деревни, на мысу левого берега р. Белой, около оз. Кулган. Площадка селища распахивается. Собрано несколько обломков глиняных сосудов с орнаментом из круглых ямок (бахмутинский тип) и насечек (эпоха бронзы).

Шокуров А. П. Отчет 1958; он же 1970, с. 140.

#### 286. Башкураевское (Калай-Туба) городище. Бахмутинская культура (раздел I).

Дер. Башкураево, Дюртюлинский район. Находится на южной окраине деревни, на мысу левого берега р. Белой. Южная сторона городища и часть вала снесены при устройстве дороги. На склонах городища собрано несколько обломков глиняных сосудов, орнаментированных круглыми и треугольными ямками.

Шокуров А. П. Отчет 1958.; он же, 1970, с. 140.

#### 287. Ново-Ляпустинское селище. Бахмутинская культура (раздел I).

Дер. Ново-Ляпустино, Дюртюлинский район. Находится в 300 м восточнее деревни, на мысу левого берега р. Белой. На площадке селища собрано несколько обломков глиняных сосудов, орнаментированных круглыми ямками.

Шокуров А. П. Отчет 1958; он же, 1970, с. 141.

#### 288. Ново-Уртаевское селище. Бахмутинская культура (раздел I).

Дер. Ново-Уртаево, Дюртюлинский район. Находится в 1 км северо-западнее деревни, на мысу левого берега р. Белой, около двух родников. На площадке селища собрано несколько обломков глиняных сосудов, орнаментированных круглыми ямками и резными насечками.

Шокуров А. П. Отчет 1958; он же, 1970, с. 141.

#### 289. Вознесенское городище. Бахмутинская культура (раздел I).

Дер. Вознесенка, Бирский район. Расположено в 100 м севернее деревни, на мысу левого берега р. Белой. Городище укреплено двумя валами. На склонах собрано несколько обломков глиняных сосудов бахмутинского типа.

Шокуров А. П. Отчет 1958; он же, 1970, с. 141.

#### 290. Александровская стоянка. Эпоха бронзы (раздел I).

Дер. Александровка, Бирский район. Расположена на северо-западной окраине деревни, на мысу левого берега р. Белой. Площадка стоянки распахивается. На пашне собрано несколько кремней и обломков глиняных сосудов плохой сохранности.

- Шокуров А. П. Отчет 1958.; он же, 1970, с. 141.
- 291. Поповское городище.** Эпоха железа (раздел I).  
Дер. Поповка, Бирский район. Расположено в 1 км северо-западнее деревни, на мысу левого берега р. Белой. Вал на городище сооружен только по краям. Культурный слой отсутствует. Шокуров А. П. Отчет 1958.; он же, 1970, с. 141.
- 292. Поповская стоянка.** Срубная культура (раздел I).  
Дер. Поповка, Бирский район. Расположена в 3 км юго-западнее деревни, на левом берегу р. Белой, в 300 м севернее озера «Поповская яма». Площадка стоянки распахивается. На пашне собрано несколько кремней и обломков глиняных сосудов срубного типа. Шокуров А. П. Отчет 1958.; он же, 1970, с. 141.
- 293. Поповское селище.** Бахмутинская культура (раздел I).  
Дер. Поповка, Бирский район. Расположено в 3 км юго-западнее деревни, на тупом мысу левого берега реки Белой и северного берега озера «Поповская яма». Площадка селища распахивается. На пашне собрано несколько обломков глиняных сосудов, имеющих в тесте примесь мелкого галечника и орнаментированных круглыми ямками. Шокуров А. П. Отчет 1958.; он же, 1970, с. 141.
- 294. Кусекеевское селище.** Бахмутинская культура (раздел I).  
Дер. Кусекеево, Бирский район. На территории деревни, под усадьбой Мурашевой В., на мысу левого берега р. Белой расположено селище. Площадка селища перепахивается под огород. На пашне собрано несколько обломков глиняных сосудов, орнаментированных круглыми ямками. Шокуров А. П. Отчет 1958.; он же, 1970, с. 142.
- 295. Десяткинское селище.** Бахмутинская культура (раздел I).  
Дер. Десяткино, Бирский район. Находится в 2 км юго-восточнее деревни, около оз. Кара-Куль, на месте бывшей усадьбы. В выбросе из ям собрано несколько обломков сосудов с примесью галечника в тесте, орнамент состоит из круглых ямок. Шокуров А. П. Отчеты 1958, 1970.
- 296. Акудинская стоянка.** Срубная культура (раздел I).  
Дер. Акуди, Бирский район. В центре деревни, на мысу левого берега р. Акуди, под усадьбой Исанбаева И. находится стоянка. Площадка стоянки распахивается под огород. Культурный слой разрушен. На пашне собрано несколько обломков глиняных сосудов срубного типа. Шокуров А. П. Отчет 1958.; он же, 1970, с. 142.
- 297. Каяновская стоянка.** Срубная культура (раздел I).  
Дер. Каяново, Бирский район. Расположена в 400 м северо-западнее деревни, в пойме левого берега р. Белой, правого берега р. Толбаза. Площадка стоянки распахивается. На пашне собрано несколько обломков глиняных сосудов срубного типа. Шокуров А. П. Отчет 1958.; он же, 1970, с. 142.
- 298. Старо-Базановская стоянка.** Срубная культура (раздел I).  
Дер. Старо-Базаново, Бирский район. Расположена в 250 м юго-восточнее деревни, в пойме правого берега р. Белой, правого берега р. Толбаза. Площадка стоянки распахивается. На пашне собрано несколько кремневых отщепов и обломков глиняных сосудов срубного типа. Шокуров А. П. Отчет 1958.; он же, 1970, с. 142.
- 299. Самутинское селище.** Бахмутинская культура (раздел I).  
Дер. Самутино, Бирский район. Расположено в 1 км юго-восточнее деревни, на левом берегу р. Белой, около оз. Кара-Куль. На площадке селища много ям; по рассказам местных жителей, раньше здесь была барская усадьба. В выбросе из ям собрано несколько обломков глиняных сосудов, орнаментированных круглыми ямками. Шокуров А. П. Отчет 1958.; он же, 1970, с. 142.
- 300. II Старо-Баскаковское селище.** Эпоха железа (раздел I).  
Дер. Старо-Баскаково, Кушнаренковский район. Находится в 1 км юго-западнее села Старо-Баскаково, на правом берегу реки Чермасан. Площадка селища распахивается. Здесь собрано несколько обломков сосудов, имеющих в тесте примесь шамота и орнаментированных треугольными ямками. Шокуров А. П. Отчет 1957; он же, 1970, с. 145.
- 301. I Старо-Баскаковское селище.** Ананьинская культура (раздел I).  
С. Старое Баскаково, Кушнаренковский район. Находится в 2 км западнее села, на мысу правого берега р. Чермасан; почти полностью разрушено рекой. В осыпи собрано несколько обломков глиняных сосудов, орнаментированных отрисками шнура и зубчатого штампа.



- Шокуров А. П. Отчет 1955; он же, 1970, с. 144—145.
- 302. Матвеевское селище.** Бахмутинская культура, романовский тип (раздел I).  
С. Матвеево, Кушнарниковский район. Расположено в 300 м к западу от села, на террасе правого берега р. Чермасан. Памятник сильно размывается весенними разливами. Слой эпохи бронзы, обнаруженный А. П. Шокуровым в 1955 г., смыт. На оставшейся части памятника встречена лишь поздняя керамика.  
Шокуров А. П. Отчет 1955; Збруева А. В. Отчет 1957; Шокуров А. П., 1970, с. 144.
- 303. Князевская стоянка.** Абашевская культура (раздел I).  
Дер. Князево, Кушнарниковский район. Расположена на территории деревни, на левом обрывистом берегу р. Чермасан. Смыта и испорчена ямами. В 1957 г. А. В. Збруевой было заложено 11 шурфов, где найдено несколько фрагментов керамики с примесью раковины, без орнамента.  
Шокуров А. П. Отчет 1957; Збруева А. В. Отчет 1957; Шокуров А. П., 1970, с. 144.
- 304. Васильевская (Ключевская) стоянка.** Срубная, черкаскульская культура (раздел I).  
Дер. Васильево, Кушнарниковский район. Расположена между дер. Матвеево и Васильево (Седово) на правом берегу р. Чермасан, в 1 км от русла. В 1957 г. здесь вскрыто около 90 кв. м. Толщина культурного слоя 40—45 см. Собрана керамика, в основном срубной культуры; часть фрагментов черкаскульской культуры.  
Шокуров А. П. Отчет 1955; Збруева А. В. Отчет 1957; Шокуров А. П., 1970, с. 144.
- 305. Воецкое селище.** Эпоха железа (раздел I).  
Дер. Воецкая, Кушнарниковский район. Находится на южной окраине деревни, на мысу левого берега старицы р. Чермасан. Здесь собрано несколько обломков сосудов эпохи позднего железа, имеющих в тесте примесь шамонта. Орнамент состоит из резных насечек.  
Шокуров А. П. Отчет 1958; он же, 1970, с. 144.
- 306. Тартышевская стоянка.** Срубная культура (раздел I).  
С. Тартышево, Кушнарниковский район. Находится в 200 м западнее села, на мысу левого берега р. Сайрыш. Здесь собрано несколько обломков глиняных сосудов срубного типа. Культурный слой беден.  
Шокуров А. П. Отчет 1955; он же, 1970, с. 144.
- 307. Карача-Елгинский курган («Алып-Зират»)** (раздел I).  
С. Карача-Елга, Кушнарниковский район. Находится в 350 м северо-восточнее села, в небольшой балке. Диаметр кургана 20 м, высота — 2,5 м. В центре кургана имеется впадина.  
Шокуров А. П. Отчет 1955; он же, 1970, с. 144.
- 308. Сайрыш-Башевский курган** (раздел I).  
Дер. Сайрыш-Баш, Чекмагушевский район. По сведениям краеведа Г. К. Воробьева, вблизи деревни находится одиночный курган.  
Архив САЭ ИИЯЛ БФАН.
- 309. Сайрыш-Башевские находки.** Пьяноборская культура (раздел I).  
Дер. Сайрыш-Башево, Чекмагушевский район. Две большие бронзовые бляхи пьяноборского типа найдены в 1897 г. близ дер. Сарышты (Сайрыш-Башево). Переданы в ГИМ.  
ОАК, 1900, с. 78; Талицкая И. А., 1952, с. 61.
- 310. Ново-Юмрановские курганы** (раздел I).  
Дер. Ново-Юмраново, Чекмагушевский район. На второй подпойменной террасе р. Калмаш, недалеко от ее впадения в р. Чермасан, в 300 м к западу — северо-западу от деревни находятся девять курганов. Диаметр 8—24 м, высота 0,20—0,90 м.  
Матвеева Г. И. Отчет 1965.
- 311. Булгарские находки.** Начало I тыс. до н. э. (раздел I).  
Дер. Булгар, Чекмагушевский район. На территории деревни, в огороде колхозника Тимашева в 1946 г. найден медный клепаный котел, состоящий из трех частей: поддона, корпуса и верхней части, которая прикреплена к корпусу медными шпильками. Общая высота котла 40 см, поддона 7 см.  
Мажитов Н. А. Отчет 1970.
- 312. Старо-Калмашевское городище.** VII—X вв. н. э. (раздел I).  
Дер. Старо-Калмашево, Чекмагушевский район. Находится, примерно, в 2 км северо-западнее деревни, на высокой стрелке, называемой Кала-Тау. В 1963 г. на городище Н. А. Мажитовым производились раскопки, которые в следующем году были продолжены Г. И. Матвеевой. В результате этих раскопок собран большой материал, состоящий преимущественно из обломков керамики кушнарниковского и караякуповского типов.  
Вахрушев Г. В., 1926, с. 46; Коишевский Б. А., 1945; Талицкая И. А., 1952, с. 61; Мажитов Н. А. Отчет 1963; Матвеева Г. И. Отчет 1964; она же, 1967, с. 59, 60.
- 313. Чекмагушевские курганы** (раздел I).  
С. Чекмагушево, Чекмагушевский район. По сведениям краеведа Г. К. Воробьева, восточнее села, на ровном месте находится группа из 4 больших курганов.  
Мажитов Н. А. Отчет 1970.

**314. Ново-Киндеркульский курган** (раздел I).

Дер. Ново-Киндеркуль, Чекмагушевский район. Г. Вахрушев указывает на наличие кургана близ деревни.

Вахрушев Г. В., 1926, с. 47.

**315. Кюсекеевский курган** (раздел I).

Дер. Кюсекеево, Чекмагушевский район. По сведениям краеведа Г. К. Воробьева, возле деревни, на поле находится курган.

Мажитов Н. А. Отчет 1970.

**316. Ново-Биккинский курган. VII—VIII вв.** (раздел I).

Дер. Ново-Биккино, Чекмагушевский район. Примерно в 1 км восточнее деревни находится одиночный курган диаметром 8 м, высотой 20—30 см. Он содержал одно потревоженное погребение, в котором найдены два глиняных сосуда кушпаренковского (маякского) типа и различные металлические предметы (пряжки, накладки) VII—VIII вв. Рядом с могилой находилась небольшая яма, в которой находились остатки лука (костяные накладки), уздечки и другие предметы мужского инвентаря.

Мажитов Н. А. Отчет 1970.

**317. Ново-Биккинские находки. Рубеж нашей эры** (раздел I).

Дер. Ново-Биккино, Чекмагушевский район. Вблизи деревни, в поле, во время пахоты найден железный кинжал с кольцевым навершием. По рассказам местных жителей, здесь же раньше находили человеческие черепа. Вероятно, они происходят из разрушенных могил, следы которых во время осмотра в 1970 г. обнаружить не удалось.

Мажитов Н. А. Отчет 1970.

**318. Рапатовский курган** (раздел I).

С. Рапатово, Чекмагушевский район. Близ деревни находится курган.

Вахрушев Г. В., 1926, с. 47; Коишевский Б. А., 1945; Талицкая И. А., 1952, с. 61.

**319. Старо-Юмрановское селище. Эпоха железа** (раздел I).

С. Старое-Юмраново, Кушпаренковский район. Находится в 1 км восточнее села, на мысу правого берега реки Чермасан. Площадка селища сильно смыта и разрушена водой. Здесь собрано несколько обломков глиняных сосудов эпохи железа.

Шокуров А. П. Отчет 1955; он же, 1970, с. 144.

**320. Старо-Ихсановская стоянка.** Срубная культура (раздел I).

С. Старо-Ихсаново, Чекмагушевский район. Находится в 1 км северо-восточнее села, на левом берегу р. Чермасан. Восточная окраина

стоянки сильно разрушена обвалами. Здесь собрано несколько обломков глиняных сосудов срубного типа.

Шокуров А. П. Отчет 1955; он же, 1970, с. 144.

**321. Ново-Ихсановские курганы** (раздел I).

Дер. Ново-Ихсаново, Чекмагушевский район. По сведениям краеведа Г. К. Воробьева, на восток от деревни, за горой Йорэк-Тау находится группа курганов.

Мажитов Н. А. Отчет 1970.

**322. Аблаевские курганы** (раздел I).

Дер. Аблаево, Чекмагушевский район. По сведениям краеведа Г. К. Воробьева, на окраине деревни находится группа курганов.

Мажитов Н. А. Отчет 1970.

**323. I Аблаевский курган** (раздел I).

Дер. Аблаево, Чекмагушевский район. По сведениям краеведа Г. К. Воробьева, между деревней Аблаево и бывшим колхозом им. Буденного, возле дороги находится одиночный курган.

Мажитов Н. А. Отчет 1970.

**324. Сынтыш-Тамакские курганы.** Абашевская культура. VI—VIII вв., XII—XIII вв. (раздел I).

Дер. Сынтыш-Тамак, Благоварский район. Расположены по юго-западной окраине деревни, на краю подпойменной террасы правого берега р. Чермасан. Могильник состоит из 18 курганов. Исследованы в 1966 г. С. М. Васюткиным. Один курган относится к абашевской культуре. В насыпи его встречены большие каменные плиты, расположенные по кругу. В центре круга, под насыпью находилась могильная яма прямоугольной формы, размерами 3,4×2,4 м. Южная стенка была укреплена каменными плитками. Сверху яма была перекрыта толстыми бревнами. Около западной стенки ямы стоял абашевский сосуд вверх дном.

Остальные курганы относятся к разным периодам железного века. Все они имели округлую форму и небольшие размеры (диаметр 4—10 м, высота 10—15 см). В одном кургане обнаружено два погребения, в другом — три, в остальных — по одному. Пять погребений датируются VII—VIII вв. Все они оказались разграбленными. Захоронения были совершены в могильных ямах прямоугольной формы, с закругленными углами. Умерших хоронили вытянуто, на спине, головой на северо-запад. Черепа двух погребенных были искусственно деформированы. В двух погребениях в северо-восточном углу стояло по одному сосуду, а в одном — их обломки. Найдены также остатки поясного набора, железные удила, меч, костяные обкладки от сложного лука и др.

Вторая группа погребений эпохи железа включает 14 захоронений, из которых два являют-



ся впускными в курганы VII—VIII вв. В могильных ямах прямоугольной формы костяки лежали вытянута, на спине, головой на запад или юго-запад. В некоторых погребениях прослежены остатки подстилки из бересты и луба. В шести погребениях кроме костяков ничего не найдено. Инвентарь остальных погребений составляли оружие (наконечники стрел, костяные накладки на лук, сабля), конская сбруя (седла, удила, стремяна, пряжки) и бытовые вещи (ножи, кресало). В двух погребениях остатки седел и стремяна найдены под головой умерших, в одном — в ногах. В одном погребении сохранились остатки кожаной обуви. Интересны находки двух человеческих фигурок, сделанных из тонких металлических пластин. Эти погребения датируются XII—XIII вв.

Васюткин С. М. Отчет 1966; он же, 1967, с. 121—123; он же, 1969, с. 71.

### 325. Чатринское городище. Кара-якуповский тип (раздел I).

Дер. Чатра, Благоварский район. В 1 км к юго-востоку от деревни на вершине холма находится городище, не имеющее укреплений, так как все склоны холма круты и труднодоступны. В 1963 г. здесь раскопано 100 кв. м. Культурный слой мощностью 20—25 см. Находки представлены фрагментами круглодонных сосудов. В глине — примесь песка. Орнамент в виде коротких отпечатков мелкого зубчатого штампа и «жемчужин» располагается на шейке; на венчике — насечки.

Васюткин С. М. Отчет 1963.

### 326. Тюрюш-Тамакская стоянка. Абашевская и срубная культура (раздел I).

Дер. Тюрюш-Тамак, Благоварский район. Находится на юго-восточной окраине деревни, на краю надпойменной террасы левого берега р. Чермасан. На огородах встречаются многочисленные фрагменты керамики срубной и абашевской культур.

Васюткин С. М. Отчет 1963.

### 327. Тюрюш-Тамакские курганы. Срубная культура (раздел I).

Дер. Тюрюш-Тамак, Благоварский район. Группа из 16 курганов расположена в 150 м к северо-западу от деревни, на ровной надпойменной террасе левого берега р. Чермасан. Большинство курганов небольшого размера. В 1967 г. С. М. Васюткиным раскопан один курган, под ним обнаружено два погребения. Захоронения совершены в коротких прямоугольных ямах, ориентированных с юга на север. Костяки лежали скорченно, на левом боку, головой на северо-восток. В одной могиле в северо-восточном углу стоял плосодонный сосуд,

орнаментированный зубчатым штампом, рядом с ним лежали три ребра животного, в северо-западном углу лежал на боку раздавленный сосуд. Во второй могиле найдены два сосуда: один около черепа погребенного, второй — около рук.

Васюткин С. М. Отчет 1967; он же, 1969, с. 58.

### 328. Абзановские курганы (раздел I).

Дер. Абзаново, Благоварский район. Есть сведения, что близ деревни находятся курганы. Коишевский Б. А., 1945; Талицкая И. А., 1952, с. 61.

### 329. Карткакульские курганы (раздел I).

Дер. Карткакуль, Благоварский район. Находятся в 800 м к востоку от деревни Карткакуль и в 1,5 км к югу от деревни Усманово, в юго-западной части поля, окруженного с четырех сторон лесными полосами. Курганы тянутся цепочкой с юго-востока на северо-запад. Диаметр от 10 до 25 м, высота от 15 до 70 см.

Васюткин С. М. Отчет 1963.

### 330. Троицкие курганы (раздел I).

Дер. Троицкое (Свистуново), Благоварский район. Находятся на территории деревни, у маслозавода. В группе две земляные насыпи диаметром 18 и 20 м, высотой 30—70 см.

Стоколос В. С. Отчет 1969.

### 331. Свистуновский курган (раздел I).

Дер. Свистуново (Троицкое), Благоварский район. Находится на южной окраине деревни. Диаметр 24 м, высота 1 м.

Стоколос В. С. Отчет 1969.

### 332. Якуповские курганы (раздел I).

Дер. Якупово, Буздякский район. Находятся в 1,5 км южнее деревни, на берегу небольшого степного озерка. В группе четыре земляные насыпи. Диаметр 26—34 м, высота 0,7—2 м. Все курганы распахиваются.

Стоколос В. С. Отчет 1969.

### 333. II Новиковский курган (раздел I).

Дер. Новиковка, Благоварский район. Находится в 3 км севернее деревни, на левом берегу р. Чермасан, по дороге на д. Покровское (правый берег р. Чермасан), на берегу пересохшего озерка. Насыпь земляная, частично срезана вспашкой. Диаметр 20 м, высота 1 м. Рядом расположен курганообразный холмик с камнями в насыпи.

Стоколос В. С. Отчет 1969.

### 334. I Новиковский курган (раздел I).

Дер. Новиковка, Благоварский район. Находится в 2,5 км севернее деревни, на левом берегу р. Чермасан, по дороге на с. Покровское (правый берег р. Чермасан) на пашне. Две земляные насыпи (одна с включением мелких

камней) имеют диаметр 18 и 23 м, высоту 0,4 и 1 м.

Стоколос В. С. Отчет 1969.

**335. Идяшские курганы** (раздел I).

Дер. Юрактау, Буздякский район. Находятся в 2 км восточнее деревни, на высокой и пологой террасе правого берега р. Идяш. В группе семь насыпей, все они распахиваются. Диаметры 16—32 м, высота 0,3—0,7 м.

Стоколос В. С. Отчет 1969.

**336. Юрактауский курган** (раздел I).

Дер. Юрактау, Буздякский район. Находится на правом берегу р. Киязы, в 800 м от посадки, что на восточной окраине деревни. Диаметр 28 м, высота 1 м, распахивается.

Стоколос В. С. Отчет 1969.

**337. II Уральский курган** (раздел I).

Дер. Урал, Буздякский район. Находится на западной окраине деревни, у дороги, возле фермы. Диаметр 26 м, высота 1 м.

Стоколос В. С. Отчет 1969.

**338. I Уральский курган** (раздел I).

Дер. Урал, Буздякский район. Находится на вершине прибрежного всхолмления р. Киязы, на западной окраине деревни, у кладбища.

Стоколос В. С. Отчет 1969.

**339. Юрактауская стоянка.** Срубная культура (раздел I).

Дер. Юрактау, Буздякский район. Находится на правом берегу р. Киязы, в 1,5 км от дер. Ново-Амирово по дороге в дер. Юрактау. Зафиксирована одна жилищная (?) впадина. В обрыве собраны черепки срубного типа. Площадь поселения небольшая, и культурный слой беден. Западнее поселения имеются два холмика продолговатой формы, видимо, сурчины.

Стоколос В. С. Отчет 1969.

**340. Каранский курган** (раздел I).

Дер. Каран, Буздякский район. Находится на правом берегу р. Киязы, на краю высокой запаханной террасы, возле кладбища.

Стоколос В. С. Отчет 1969.

**341. Каргалинское местонахождение.** I тыс. до н. э. (раздел I).

Дер. Каргалы, Благоварский район. Близ деревни найден бронзовый наконечник копья ананьинского типа, происходящий, видимо, из могильника.

Смирнов А. П. 1957, с. 31.

**342. Каинлы-Туркеевская стоянка.** Срубная культура (раздел I).

Дер. Каинлы-Туркеево, Буздякский район. Находится в 1 км к юго-западу от деревни, на мысу, образованном ручьем — притоком р. Чермасан, по обе стороны дороги, ведущей в д. Ка-

инлы-Туркеево. На поверхности и в близлежащем карьере собрана позднесрубная керамика.

Стоколос В. С. Отчет 1969.

**343. Япарковское селище.** Бахмутинская культура (раздел I).

Пос. Япарка, Кушнаренокский район. Находится на северной окраине поселка, на небольшой всхолмленности левого берега р. Белой. Площадка селища изрыта карьерами и размыта. Здесь собрано несколько обломков глиняных сосудов, орнаментированных круглыми ямками.

Шокуров А. П. Отчет 1955; он же, 1970, с. 145.

**344. Кушнаренокское городище.** (Чертов городок). Эпоха железа (раздел I).

С. Кушнаренково, Кушнаренокский район. Близ села на левом берегу р. Белой находится городище.

Коишевский Б. А. 1945; Талицкая И. А., 1952, с. 61.

**345. I Кушнаренокский могильник.** Турбаслинская культура (раздел I).

С. Кушнаренково, Кушнаренокский район. Находится на северо-западной окраине села, на Красноармейской улице, на мысу левого берега р. Белой. Здесь при земляных работах в 1957 г. было разрушено около 15 погребений. Место указанных погребений в 1959 г. было обследовано объединенной археологической экспедицией КГУ и МГУ под руководством М. С. Акимовой и В. Ф. Генинга, вскрывшей более 20 погребений. Умершие похоронены на дне глубоких могил с подбоями в узких стенках, иногда с заплечиками. В двух погребениях обнаружены следы трупосожжения, а в остальных — трупоположения. Инвентарь состоит из глиняных сосудов, поясных наборов, браслетов, бус и т. д., характерных для VII—VIII вв.

Шокуров А. П. Отчеты 1950, 1957; Акимова М. С. и Генинг В. Ф. Отчет 1959 г.; Генинг В. Ф., 1964 с. 111—129; Шокуров А. П. 1970, с. 145.

**346. II Кушнаренокский могильник** (раздел I).

С. Кушнаренково. Близ села, на Девьей горе, при спуске к р. Белой, находится могильник. Коишевский Б. А., 1945; Талицкая И. А., 1952, с. 61.

**347. Кушнаренокское селище.** Бахмутинская культура, романовский и кушнаренокский типы (раздел I).

С. Кушнаренково. Находится на северо-западной окраине села, на мысу левого берега р. Белой и правого берега р. Кудушлинки. В 1955 г. в раскопе 72 кв. м обнаружено 5 хозяйственных ям диаметром 1,10—1,50 м, глуби-



ной 175—235 см. Собрана большая коллекция керамики, костей животных.

Шокуров А. П. Отчеты 1950, 1955; он же, 1970, с. 145.

**348. Кушнареноквская стоянка.** Неолит и эпоха бронзы (раздел I).

С. Кушнаренково. Находится на юго-восточной окраине села, под современным кладбищем, на мысу левого берега реки Белой. Вся площадка стоянки перекопана могильными ямами. Здесь собрано несколько ножевидных пластин и обломков глиняных сосудов.

Шокуров А. П. Отчет 1956 г.; он же, 1970, с. 145.

**349. Тарабердинская стоянка.** Черкаскульская культура (раздел I).

Дер. Тарабердино, Кушнареноквский район. Находится в 400 м восточнее деревни, на мысу левого берега р. Белой, распахана. Здесь собрано несколько обломков глиняных сосудов.

Шокуров А. П. Отчет 1956; он же, 1970, с. 145.

**350. II Ахметовская стоянка и селище.** Срубная и черкаскульская культура кушнареноквский тип (раздел I).

С. Ахметово, Кушнареноквский район. Расположена на территории села, у речной улицы, на высоком берегу оз. Мянези. Большая часть памятника уничтожена весенними разливами. Собрана небольшая коллекция керамики срубного и черкаскульского типов, а также 2 фрагмента керамики кушнареноквского типа.

Шокуров А. П. Отчет 1955; Збруева А. В. Отчет 1957;

Шокуров А. П., 1970, с. 145; Збруева А. В. и Тихонов Б. Г., 1970, с. 97—103.

**351. II Ахметовский могильник.** Эпоха позднего железа (раздел I).

С. Ахметово, Кушнареноквский район. Находится на территории II Ахметовской стоянки. В 1957 г. А. В. Збруевой обнаружено 11 погребений, костяки в которых лежали вытянуто, головой на запад или северо-запад, руки вытянуты или на тазовых костях, вещей нет. Могильник относится к позднему железному веку.

Шокуров А. П. Отчет 1955; он же, 1970, с. 145.

**352. Ахметовское селище.** Бахмутинская культура (раздел I).

С. Ахметово, Кушнареноквский район. Находится на южной окраине села, на мысу левого берега р. Белой, под усадьбой А. Валиахметова, распахано. На поверхности собрано несколько обломков глиняных сосудов, имеющих в тесте примесь шамота, орнаментированных круглыми ямками.

Шокуров А. П. Отчет 1955; он же, 1970, с. 145.

**353. I Ахметовская стоянка.** Черкаскульская культура (раздел I).

С. Ахметово, Кушнареноквский район. Находится в 1 км юго-западнее села, на мысу левого берега р. Белой. Площадка селища перепахивается. Выявлено более 10 ям хозяйственного назначения. Из культурного слоя стоянки собрана большая коллекция керамики срубного и черкаскульского типов. Найдено несколько обломков глиняных сосудов эпохи бронзы (черкаскульский тип).

Шокуров А. П. Отчет 1955; он же, 1970, с. 145.

**354. I Ахметовский могильник.** Эпоха бронзы и железа (раздел I).

С. Ахметово, Кушнареноквский район. Находится на территории I Ахметовской стоянки. Здесь при раскопках селища в 1956 г. были обнаружены погребения эпохи бронзы и железа.

Шокуров А. П. Отчет 1955; Збруева А. В. Отчет 1956;

Шокуров А. П., 1970, с. 145.

**355. I Ахметовская стоянка.** Срубная и черкаскульская культуры (раздел I).

С. Ахметово, Кушнареноквский район. Расположена на высоком мысу левого берега р. Белой в 2 км к югу от деревни, распахивается. В 1957—1959 гг. А. В. Збруевой на стоянке вскрыта большая площадь. Обнаружено 7 погребений. Два из них отнесено к срубной культуре, одно к пьяноборскому времени, остальные без вещей. Выявлено более 10 ям хозяйственного назначения. Из культурного слоя стоянки собрана большая коллекция керамики срубного и черкаскульского типов. Найдено несколько изделий из кости и камня.

Шокуров А. П. Отчет 1955; Збруева А. В. Отчет 1957;

Шокуров А. П., 1970, с. 145; Збруева А. В. и Тихонов Б. Г., 1970, с. 82—97.

**356. I Канлинская стоянка.** Срубная культура (раздел I).

С. Канлы, Кушнареноквский район. Находится в 2 км западнее села, в пойме левого берега р. Белой, у оз. Актыбай. Площадка стоянки распахивается. Здесь собрано несколько кремней и обломков сосудов срубного типа.

Шокуров А. П. Отчет 1957; он же, 1970, с. 146.

**357. III Канлинская стоянка.** Срубная культура (раздел I).

С. Канлы, Кушнареноквский район. Находится на западной окраине села, на мысу левого берега р. Белой и восточного берега оз. Безмяного. Часть стоянки занята усадьбой Сафи-

на Г. Здесь собрано несколько обломков глиняных сосудов срубного типа.

Шокуров А. П. Отчет 1957; он же, 1970, с. 146.

**358. II Канлинская стоянка.** Срубная культура (раздел I).

С. Канлы, Кушнаренковский район. Находится на юго-восточной окраине села, на мысу левого берега р. Белой и восточного берега оз. Безымянного, под усадьбой Галлямова М. Площадка стоянки распахивается под огород. Всего собрано несколько обломков глиняных сосудов срубного типа.

Шокуров А. П. Отчет 1957; он же, 1970, с. 146.

**359. Канлинское селище.** Бахмутинская культура (раздел I).

С. Канлы, Кушнаренковский район. Находится в 3,5 км к югу от села, на небольшом мыске (высотой 5 м), на берегу речушки Саклы-булак. На пашне собраны фрагменты керамики бахмутинской культуры.

Матвеева Г. И. Отчет 1965.

**360. Канлинский могильник.** Срубная культура (раздел I).

С. Канлы, Кушнаренковский район. Находится на территории села, в 100 м восточнее II Канлинской стоянки, на северном берегу родника, у моста, около усадьбы Шайхутдинова Г. Здесь при постройке моста в 1950 г. было разрушено несколько погребений срубной культуры.

Шокуров А. П. Отчет 1957; он же, 1970, с. 146.

**361. Кереневская стоянка.** Срубная, черкаскульская культуры (раздел I).

С. Керенево, Кушнаренковский район. Находится в 1,5 км юго-западнее села, на мысу левого берега р. Белой, недалеко от оз. Долгого. Вся площадка стоянки перепахана, но культурный слой почти цел. Здесь найден бронзовый наконечник стрелы, обломки глиняных сосудов срубного и черкаскульского типов.

Шокуров А. П. Отчет 1957, он же, 1970, с. 146.

**362. Ахлыстинское селище.** Бахмутинская культура (раздел I).

С. Ахлыстино, Кушнаренковский район. Находится в 1 км южнее села, на левом берегу р. Белой, у болот. Через селище протекает два родника. Культурный слой селища разрушен пахотой. Здесь собрано несколько обломков глиняных сосудов, орнаментированных круглыми ямками.

Шокуров А. П. Отчет 1957; он же, 1970, с. 146.

**363. Кувыковское городище.** Бахмутинская культура (раздел I).

Дер. Кувыково, Кушнаренковский район. Находится в 3 км к северо-западу от деревни. В 1965 г. на нем Г. И. Матвеева производила раскопки. Исследованы хозяйственные ямы и собран вещественный материал: фрагменты керамики бахмутинской культуры, ножи, пряслица, подвеска, крючок от колчана и т. д.

Шокуров А. П. Отчет 1955; Матвеева Г. И. Отчет 1965.

**364. III Кувыковское селище.** Бахмутинская культура (раздел I).

С. Кувыково, Кушнаренковский район. Находится в 2,5 км севернее села Кувыково, за поселком Октябрьский, на тупом мысу правого берега р. Кармасан, распахивается. С поверхности собрано несколько обломков глиняных сосудов, имеющих в тесте примесь шамота, орнаментированных круглыми ямками и резными насечками.

Шокуров А. П. Отчет 1955; он же, 1970, с. 146.

**365. I Кувыковская стоянка.** Срубная культура (раздел I).

С. Кувыково, Кушнаренковский район. Находится в 2 км северо-восточнее села, в седловине подножия небольшой горы правого берега р. Кармасан и левого берега родника. Здесь собрано несколько обломков глиняных сосудов срубного типа.

Шокуров А. П. Отчет 1955; он же, 1970, с. 146.

**366. I Кувыковское селище.** Бахмутинская культура (раздел I).

Дер. Кувыково, Кушнаренковский район. Находится в 2,7 км к северу от деревни и в 0,3 км от Кувыковского городища, на второй надпойменной террасе левого берега р. Кармасан. На распаханной части селища собраны фрагменты керамики с ямочными наколами на поверхности.

Матвеева Г. И. Отчет 1965.

**367. Кувыковский могильник.** Бахмутинская культура. Около VII в. (раздел I).

Дер. Кувыково, Кушнаренковский район. Находится в 2 км восточнее деревни на высоком берегу р. Кармасан, на территории животноводческой фермы. По сведениям местных жителей, записанных А. П. Шокуровым, в 30-е годы здесь при рытье траншеи были обнаружены глиняные сосуды и человеческие кости. В 1962 г. на могильнике заложено два небольших раскопа: на первом из них открыто погребение, где найдены золоченые пряжки, накладки ремня, железный плоский ромбической формы наконечник стрелы, глиняный сосуд, короткий однолез-



вийный меч и кости лошади. От костяка сохранился лишь тлен черепа, который лежал в северо-западном конце ямы.

Шокуров А. П. Отчет 1955; Мажитов Н. А. Отчет 1962;

Шокуров А. П. 1970, с. 146.

**368. II Кувыковское селище.** Бахмутинская культура (раздел I).

Дер. Кувыково, Кушнаренокский район. Находится в 2 км к юго-юго-западу от деревни и в 100 м от р. Кармасан. На пашне собраны фрагменты керамики бахмутинской культуры. Матвеева Г. И. Отчет 1965.

**369. II Кувыковская стоянка.** Эпоха бронзы срубная культура (раздел I).

Дер. Кувыково, Кушнаренокский район. Находится в 200 м от Кувыковского могильника на узкой стрелке, расположенной между двумя оврагами. На поверхности земли хорошо заметны пять больших впадин — следы жилищ полуземлянок.

Мажитов Н. А. Отчет 1962.

**370. Мамяковская стоянка и селище («Кармасан»).** Срубная и курмантауская культуры и эпоха железа (раздел I).

С. Мамяково, Кушнаренокский район. Находится в 3 км севернее села, на мысу левого берега р. Кармасан. Сохранность хорошая. Здесь собрано несколько обломков глиняных сосудов срубной и курмантауской культур. Найдена также керамика эпохи железа.

Шокуров А. П. Отчет 1955; он же, 1970, с. 147.

**371. Кармасанский могильник** (раздел I).

С. Мамяково, Кушнаренокский район. Находится в 3,5 км севернее села, на левом берегу р. Кармасан. Вся площадка могильника разрушена песчаным карьером. Это место называется Ком-базы (песчаный погреб). При рытье песка в карьерах, по сообщению Миняева М., было разрушено много погребений.

Шокуров А. П. Отчет 1955; он же, 1970, с. 146.

**372. II Мамяковский могильник.** Срубная керамика (раздел I).

С. Мамяково, Кушнаренокский район. Находится в 1 км севернее села на мысу левого берега р. Кармасан. Здесь из обвалов берега выпадают человеческие кости. При костяках были найдены обломки глиняных сосудов срубного типа.

Шокуров А. П. Отчет 1965; он же, 1970, с. 147.

**373. II Мамяковская стоянка.** Срубная культура (раздел I).

С. Мамяково, Кушнаренокский район. Находится на восточной окраине с. Мамяково около

скотного двора, на мысу берега р. Кармасан. Северная окраина стоянки перепахивается. Здесь собрано несколько обломков глиняных сосудов срубного типа.

Шокуров А. П. Отчет 1955; он же, 1970, с. 147.

**374. I Мамяковская стоянка.** Срубная культура (раздел I).

С. Мамяково, Кушнаренокский район. Находится на восточной окраине села, под усадьбой Хабибова Ш., на мысу левого берега р. Кармасан, под огородом. Здесь собрано несколько обломков глиняных сосудов срубного типа.

Шокуров А. П. Отчет 1955; он же, 1970, с. 147.

**375. I Мамяковский могильник.** Срубная культура (раздел I).

С. Мамяково, Кушнаренокский район. Находится на восточной окраине села, около водяной мельницы, на мысу левого берега р. Кармасан. Площадка могильника сильно разрушена земляными работами при устройстве плотины. При зачистке разрушенных погребений найдены глиняные сосуды срубной культуры.

Шокуров А. П. Отчет 1955; он же, 1970, с. 147.

**376. III Мамяковская стоянка (Каряка).** Срубная культура (раздел I).

С. Мамяково, Кушнаренокский район. Находится между селами Мамяково и Шарипов, на мысу левого берега реки Кармасан и правого берега речки Каряка. Здесь собрано несколько обломков глиняных сосудов срубного типа.

Шокуров А. П. Отчет 1955; он же, 1970, с. 147.

**377. Сорокинская стоянка.** Срубная культура (раздел I).

Дер. Сорокино, Кушнаренокский район. Находится в 200 м западнее деревни, на левом берегу р. Каряка. Площадка стоянки вся изрыта силосными ямами. Здесь собрано несколько обломков глиняных сосудов срубного типа.

Шокуров А. П. Отчет 1956; он же, 1970, с. 147.

**378. II Казарминская стоянка.** Черкаскульская культура (раздел I).

С. Казарма, Кушнаренокский район. Находится в 1 км юго-восточнее села, на излучине правого берега р. Каряка. Площадка стоянки сильно разрушена рекой. Здесь собрано несколько обломков глиняных сосудов черкаскульского типа.

Шокуров А. П. Отчет 1956; он же, 1970, с. 149.

**379. I Казарминская стоянка.** Срубная культура (раздел I).

С. Казарма, Кушнаренокский район. Находится на восточной окраине села, около фермы, на излучине правого берега речки Каряка. Здесь собрано несколько глиняных сосудов срубного типа.

Шокуров А. П. Отчет 1955; он же, 1970, с. 148.

**380. VI Старо-Тукмаклинская стоянка.** Срубная культура (раздел I).

Дер. Старые Тукмаклы, Кушнаренокский район. В 2 км ниже деревни, на левом берегу р. Каряка находится стоянка эпохи бронзы. Собрана керамика срубной культуры.

Сообщение А. П. Шокурова, 1970.

**381. V Старо-Тукмаклинская стоянка.** Срубная культура (раздел I).

Дер. Старые Тукмаклы, Кушнаренокский район. В 1,5 км ниже деревни, на левом берегу р. Каряка находится стоянка эпохи бронзы. Собрана керамика срубной культуры.

Сообщение А. П. Шокурова, 1970.

**382. IV Старо-Тукмаклинская стоянка.** Срубная культура (раздел I).

Дер. Старые Тукмаклы, Кушнаренокский район. В 1 км ниже деревни, на левом берегу р. Каряка находится стоянка эпохи бронзы. Собрана керамика срубной культуры.

Сообщение А. П. Шокурова, 1970.

**383. Старо-Тукмаклинский могильник.** Срубная культура (раздел I).

Дер. Старые Тукмаклы, Кушнаренокский район. Расположен возле свинофермы села. В 1954 г. местными жителями в глиняном карьере собрано несколько обломков керамики и костей человека. В 1955 г. А. В. Збруевой возле глиняного карьера раскопано несколько срубных погребений.

Збруева А. В. Отчет 1955; Шокуров А. П. Отчет 1955; он же, 1970, с. 148; Збруева А. В. и Тихонов Б. Г., 1970, с. 58—59.

**384. III Старо-Тукмаклинская стоянка.** Срубная культура (раздел I).

Дер. Старые Тукмаклы, Кушнаренокский район. На территории деревни, на левом берегу р. Каряка при устройстве плотины разрушена стоянка эпохи бронзы. Собраны фрагменты керамики срубной культуры.

Сообщение А. П. Шокурова, 1970.

**385. I Старо-Тукмаклинская стоянка.** Срубная культура (раздел I).

Дер. Старая Тукмаклы, Кушнаренокский район. Расположена близ деревни, на мысу, ограниченном рекой Шарлык и оврагом. Площадь около 10.000 кв. м. В 1955 г. частично раскопана

на А. В. Збруевой (56 кв. м). Мощность культурного слоя до 60 см. Керамика стоянки относится к срубной культуре.

Шокуров А. П. Отчет 1954; Збруева А. В. Отчет 1955;

Шокуров А. П., 1970, с. 148; Збруева А. В. и Тихонов Б. Г., 1970, с. 56—58.

**386. II Старо-Тукмаклинская стоянка.** Срубная культура (раздел I).

Дер. Старые Тукмаклы, Кушнаренокский район. Находится в 1 км западнее села, на мысу левого берега р. Каряка, около колхозного сада. Здесь собрано несколько обломков глиняных сосудов срубного типа.

Шокуров А. П. Отчет 1955; он же, 1970, с. 148.

**387. III Шариповская стоянка.** Срубная культура (раздел I).

С. Шарипово, Кушнаренокский район. Находится на северо-восточной окраине села, под усадьбой Султангареевой Т., на мысу левого берега р. Кармасан, у озера. Южная сторона стоянки сильно размыта водой. Здесь собрано несколько кремней и обломков глиняных сосудов срубного типа.

Шокуров А. П. Отчет 1955; он же, 1970, с. 147.

**388. II Шариповская стоянка.** Срубная, черкаскульская культуры (раздел I).

С. Шарипово, Кушнаренокский район. Расположена на северо-восточной окраине села, на мысу левого берега р. Кармасан, около пруда. Площадка стоянки изрыта земляными работами при устройстве плотины. Здесь собрано несколько обломков глиняных сосудов срубного и черкаскульского типов.

Шокуров А. П. Отчет 1955; он же, 1970, с. 147.

**389. IV Шариповская стоянка.** Срубная культура (раздел I).

С. Шарипово, Кушнаренокский район. Находится в 1 км юго-западнее села, на мысу правого берега реки Кармасан. Здесь собрано несколько обломков глиняных сосудов срубного типа.

Шокуров А. П. Отчет 1955; он же, 1970, с. 147.

**390. I Шариповская стоянка.** Срубная культура (раздел I).

С. Шарипово, Кушнаренокский район. Находится на северо-восточной окраине села, около кумысного завода, на мысу левого берега р. Кармасан. Здесь собрано несколько обломков глиняных сосудов срубного типа.

Шокуров А. П. Отчет 1955; он же, 1970, с. 147.



- 391. I Асановская стоянка.** Срубная культура (раздел I).  
С. Асаново, Кушнаренокский район. Находится на северной окраине села, под усадьбами Ахмадиева Ф. и др., на мысу левого берега р. Кармасан. Площадка стоянки перепахивается под огороды. Здесь собрано несколько обломков глиняных сосудов срубного типа.  
Шокуров А. П. Отчет 1955; он же, 1970, с. 147.
- 392. II Асановская стоянка.** Срубная культура (раздел I).  
С. Асаново, Кушнаренокский район. Находится в 200 м южнее села, у родника, на излучине левого берега р. Кармасан. Южный край стоянки сильно разрушен водой. Здесь собрано несколько обломков глиняных сосудов срубного типа.  
Шокуров А. П. Отчет 1955; он же, 1970, с. 148.
- 393. IV Асановская стоянка.** Срубная культура (раздел I).  
С. Асаново, Кушнаренокский район. Находится в 300 м южнее села, на излучине правого берега р. Кармасан. Южная окраина стоянки сильно разрушена водой. Здесь собрано несколько обломков сосудов срубного типа.  
Шокуров А. П. Отчет 1955; он же, 1970, с. 148.
- 394. III Асановская стоянка.** Срубная культура (раздел I).  
С. Асаново, Кушнаренокский район. Находится в 1,5 км южнее села, на мысу левого берега р. Кармасан. Здесь собрано несколько обломков глиняных сосудов срубного типа.  
Шокуров А. П. Отчет 1955; он же, 1970, с. 148.
- 395. I Ново-Баскаковская стоянка.** Срубная культура (раздел I).  
С. Ново-Баскаково, Кушнаренокский район. Находится 1 км северо-восточнее с. Старо-Баскаково, на излучине правого берега р. Кармасан. Западная окраина стоянки сильно разрушена водой. С поверхности собрано несколько обломков глиняных сосудов срубного типа.  
Шокуров А. П. Отчет, 1955; он же, 1970, с. 148.
- 396. III Ново-Баскаковская стоянка.** Срубная культура (раздел I).  
С. Ново-Баскаково, Кушнаренокский район. Находится в 1 км восточнее села, на тупом мысу правого берега р. Кармасан. Здесь собрано несколько обломков глиняных сосудов срубного типа.  
Шокуров А. П. Отчет 1955; он же, 1970, с. 148.
- 397. I Ново-Баскаковские курганы.** Срубная культура (раздел I).  
С. Ново-Баскаково, Кушнаренокский район. Находятся в 0,5 км севернее села, на склоне левого берега р. Кармасан. Исследовались А. В. Збруевой в 1957 г. и отнесены к срубной культуре.  
Шокуров А. П. Отчет 1955; Збруева А. В. Отчет 1957; Шокуров А. П. 1970, с. 148.
- 398. II Ново-Баскаковская стоянка.** Срубная культура (раздел I).  
С. Ново-Баскаково, Кушнаренокский район. Находится на юго-западной окраине села, под усадьбой Васильевой на мысу левого берега р. Кармасан. Площадка стоянки перепахивается под огород. Здесь собрано несколько обломков глиняных сосудов срубного типа.  
Шокуров А. П. Отчет 1955; он же, 1970, с. 148.
- 399. II Ново-Баскаковские курганы.** Срубная культура (раздел I).  
С. Ново-Баскаково, Кушнаренокский район. Расположены в 2—3 км к юго-западу от деревни, на правом берегу р. Кармасан, возле IV Баскаковской стоянки. Могильник состоял из 6 земляных курганов. В 1956—1957 гг. А. В. Збруевой раскопано два кургана. В кургане 1 обнаружено 6 и в кургане 2 — 8 погребений срубной культуры.  
Шокуров А. П. Отчет 1955; Збруева А. В. Отчет 1956, 1957; Шокуров А. П., 1970, с. 148; Дурново Ю. А., 1970, с. 128—130; Збруева А. В. и Тихонов Б. Г., 1970, с. 62—72.
- 400. IV Ново-Баскаковская стоянка.** Срубная культура (раздел I).  
Дер. Ново-Баскаково, Кушнаренокский район. Расположена на правом высоком берегу р. Кармасан, в 2 км к западу от деревни. В 1956 г. раскопано 100 кв. м. В культурном слое толщиной 60—100 см встречено много обломков керамики срубного типа. Часть памятника разрушена.  
Шокуров А. П. Отчет 1955, Збруева А. В. Отчет 1956.  
Шокуров А. П. 1970, с. 148; Збруева А. В. и Тихонов Б. Г., 1970, с. 52—56.
- 401. Кармасанская стоянка.** Срубная культура (раздел I).  
Совхоз Кармасан, Кушнаренокский район. Находится на юго-восточной окраине совхоза, под огородами Кириллина Г. и др. на мысу левого берега р. Кармасан. С поверхности собрано несколько обломков глиняных сосудов срубного типа.  
Шокуров А. П. Отчет 1955; он же, 1970, с. 147.

- 402. Кармасанское погребение.** Бахмутинская культура (раздел I).  
Совхоз Кармасан, Кушнарниковский район. Находится на территории совхоза Кармасан, около МТФ. Здесь, при рытье ям под сплос, рабочими в 1954 г. было разрушено погребение. В выбросе из ям А. П. Шокуровым собраны вещи: янтарная бусина и две медные пластины.  
Шокуров А. П. Отчет 1955; он же, 1970, с. 147.
- 403. II Благовещенские курганы** (раздел I).  
Г. Благовещенск, Благовещенский район. Близ города, по левой луговой стороне р. Белой находилось множество курганов, называемых ханскими могилами.  
Нефедов Ф. Д. 1879, с. 102; Талицкая И. А., 1952, с. 62.
- 404. Таганаевская стоянка.** Срубная культура (раздел I).  
Дер. Таганаево, Кушнарниковский район. Находится в 1 км юго-западнее деревни, на мысу левого берега р. Белой, около оз. Ахман. Площадка стоянки изрыта ямами поздних хозяйственных построек. Здесь собрано несколько обломков глиняных сосудов срубного типа.  
Шокуров А. П. Отчет 1959; он же, 1970, с. 149—150.
- 405. Таганаевский могильник** (раздел I).  
Дер. Таганаево, Кушнарниковский район. Находится в 1 км юго-западнее деревни, около Таганаевской стоянки, на мысу левого берега р. Белой. Здесь, как сообщили жители с. Ильмурзино, при рытье ям ими было разрушено много погребений.  
Шокуров А. П. Отчет 1959; он же, 1970, с. 150.
- 406. II. Ильмурзинская стоянка.** Срубная культура (раздел I).  
С. Ильмурзино, Кушнарниковский район. Находится на северной окраине села, на территории МТФ, на мысу левого берега р. Белой и левого берега оз. Ольхового. Здесь собрано несколько обломков глиняных сосудов срубного типа.  
Шокуров А. П. Отчет 1959; он же, 1970, с. 150.
- 407. I Ильмурзинская стоянка.** Мезолит и черкаскульская культура (раздел I).  
С. Ильмурзино, Кушнарниковский район. Открыта в 1961 г. на юго-восточной окраине села, на 3-й террасе старицы р. Белой. Раскопано 76 кв. м. В верхнем слое встречена керамика бронзового века. Основной слой с мезолитическими находками: микрорезцы с ретушированной выемкой, пластины со скошенным краем сегментовидные орудия, концевые скребки, вкладыши, резцы на углу скошенной пластины, нуклеусы, отщепы и пр.  
Матюшин Г. Н. Отчет 1962; он же, 1962б, с. 91; он же, 1964, с. 33—34; он же, 1964в, с. 18—21; Бадер О. Н. 1966, с. 199—201; Матюшин Г. Н. 1968, с. 17—20; он же, 1969а, с. 24—25, Шакуров А. П., 1970, с. 150; Блохина Н. Г., Косменко М. Г. и др., 1970, с. 154.
- 408. Кумлекульская стоянка.** Мезолит, черкаскульская и курмантауская культуры, кара-якуповский тип (раздел I).  
Дер. Кумлекуль, Уфимский район. Расположена между дер. Кумлекуль и Ильмурзино, на границе Уфимского и Кушнарниковского районов, на овальной площадке — останце, среди поймы р. Белой. У основания площадки находится старица — оз. Иске-аул-куль. На стоянке вскрыто 252 кв. м. Выявлены остатки слабо углубленного в глину жилища. Основной культурный слой и жилище относятся к эпохе бронзы (черкаскульская и курмантауская культуры). Обнаружены также кремневые изделия мезолитического облика и несколько фрагментов керамики кара-якуповского типа.  
Шокуров А. П. Отчет 1959; Сальников К. В. Отчет 1961; он же, 1964, с. 82—83; Матюшин Г. Н. 1964, с. 33; Сальников К. В., 1967, с. 365, 367; он же, 1967а, с. 87—90; Матюшин Г. Н., 1968, с. 17; Шокуров А. П., 1970, с. 150.
- 409. Кумлекульский могильник** (раздел I).  
Дер. Кумлекуль, Кушнарниковский район. В 300 м к юго-востоку от Кумлекульской стоянки (№ 408), возле скотского кладбища, за карстовыми воронками находится могильник.  
Сообщение А. П. Шокурова, 1970.
- 410. Горновское городище («Гремячий ключ»).** Бахмутинская культура (раздел I).  
Пос. Горный, Кушнарниковский район. Находится в 1 км севернее поселка, на мысу правого берега р. Белой и левого берега родника Гремячий ключ. Площадка городища в прошлом распахивалась. Здесь собрано несколько обломков глиняных сосудов, имеющих в тесте примесь галечника и орнаментированных круглыми ямками и насечками.  
Шокуров А. П. Отчет 1955; он же, 1970, с. 144.
- 411. Горновское местонахождение.** Верхний палеолит (раздел I).  
С. Красный Яр, Уфимский район. В 800—1000 м к северо-западу от села, в обнажении левого берега р. Белой на глубине 13 м (в слое голубой глины) в 1959 г. А. П. Шокуровым был обнаружен хорошо выраженный горизонт залегания древней фауны. В 1959 г. место осмотрено О. Н. Бадером и В. Л. Яхимович, которыми был собран обильный костный матери-



ал, заложены небольшие раскопы. В 1960 г. раскопки были продолжены. Вскрыто 90 кв. м. Среди костей найдено два кремневых орудия: резец и отщеп с ретушью. Условия залегания, фауна и кремень позволяют предварительно отнести это местонахождение к ориньякскому времени.

Шокуров А. П. Отчет 1959; он же, 1970, с. 150; Бадер О. Н. Отчет 1960; Шокуров А. П., Бадер О. Н., 1960, с. 150.

#### 412. Красноярские стоянки. Срубная культура (раздел I).

Дер. Красный яр, Уфимский район. Возле деревни, на террасе левого берега р. Белой, на расстоянии 500 м в сторону г. Уфы находятся 3 стоянки срубной культуры. Здесь собраны фрагменты керамики срубного типа.

Сообщение А. П. Шокурова, 1970.

#### 413. I Алексеевская стоянка. Эпоха бронзы (срубная культура) (раздел I).

С. Алексеевка, Уфимский район. Находится на восточной окраине села, на левом берегу старицы р. Белой (оз. Соснового). Площадка стоянки сильно изрезана промоинами. Здесь собрано несколько обломков глиняных сосудов срубного типа.

Шокуров А. П. Отчет 1959; он же, 1970, с. 150.

#### 414. II Алексеевская стоянка. Срубная и черкасульская культуры (раздел I).

С. Алексеевка, Уфимский район. Находится в 0,5 км северо-восточнее села, на террасе старицы левого берега р. Белой (оз. Соснового). Здесь собрано несколько обломков глиняных сосудов срубного и черкасульского типов.

Шокуров А. П. Отчет 1959; он же, 1970, с. 150.

#### 415. Сосновская стоянка. Срубная культура (раздел I).

Дер. Сосновка, Уфимский район. Находится в 1 км западнее деревни, у птицефермы, на тупом мысу левого берега р. Белой, около Азовских озер. Здесь собрано несколько обломков глиняных сосудов срубного типа.

Шокуров А. П. Отчет 1959; он же, 1970, с. 150.

#### 416. Михайловское селище. Бахмутинская культура (раздел I).

Дер. Михайловка, Уфимский район. Находится на южной окраине деревни, у оз. «Долгая мочалка». Собрана керамика с орнаментом из круглых ямок.

Сообщение А. П. Шокурова, 1970.

#### 417. Затонская стоянка. Эпоха бронзы (раздел I).

г. Уфа. Находится в районе затона им. Октябрьской революции (Ленинский район г. Уфы) и занимает площадь от оз. Конопляно-

го до д. Михайловка. Из шурфов и с поверхности собрана богатая коллекция кремневого инвентаря и керамики эпохи бронзы.

Збруева А. В., 1962, с. 59—61.

#### 418. IV Миловское селище. Эпоха железа (раздел I).

Дер. Миловка, Уфимский район. Расположено на левом берегу р. Белой, в 300—500 м к югу от поселка, на мысу. Собрано 22 фрагмента керамики эпохи железа.

Матюшин Г. Н. Отчеты 1959, 1960.

#### 419. III Миловская стоянка и селище. Эпоха бронзы (?) и кара-абызская культура (раздел I).

Дер. Миловка, Уфимский район. Открыто на террасе левого берега р. Белой, в 1,5 км к югу от деревни. Собрана керамика с ямочным орнаментом, кара-абызского типа (?), резец, ножевидные пластины.

Матюшин Г. Н. Отчеты 1959, 1960; он же, 1962, с. 63.

#### 420. II Миловская стоянка и селище. Мезолит, эпоха бронзы (?) и кара-абызская культура (раздел I).

Дер. Миловка, Уфимский район. Открыто на террасе левого берега р. Белой в 1—1,5 км к югу от села. На поверхности собрано 25 фрагментов керамики с ямочным орнаментом кара-абызского типа и несколько отщепов и ножевидных пластин мезолитического возраста.

Матюшин Г. Н. Отчет 1959, 1960; он же, 1964, с. 33; он же, 1968, с. 19.

#### 421. I Миловская стоянка и селище. Эпоха бронзы (?) и романовский тип (раздел I).

Дер. Миловка, Уфимский район. Открыта на левом берегу р. Белой, на мысу террасы между поселениями Романовка I и Миловка II. Собраны единичные мелкие черепки эпохи железа (?), ножевидная пластина и отщепы.

Матюшин Г. Н. Отчет 1959; он же, 1962, с. 63; он же, 1964, с. 33; он же, 1968, с. 19.

#### 422. Миловские находки. Эпоха бронзы (раздел I).

Дер. Миловка, Уфимский район. Близ дер. Базилевки, в 3 км от дер. Миловки, на берегу оз. Лазоревого, при истоке из него ключа Лазоревого, на глубине 1,5 арш, были найдены сложенные кучей шесть бронзовых серпов с кольцами для насадки на рукоятку, бронзовый топор и долото.

«Адрес-календарь Уфимской губ.», 1873, с. 185;

«Адрес-календарь Уфимской губ.», 1883, с. 354;

Койшевский Б. А., 1945; Талицкая И. А., 1952, с. 67;

Тихонов Б. Г., 1960, с. 60.

**423. Миловский (Лазоревский) курган.** Эпоха бронзы (раздел I).

Дер. Миловка, Уфимский район. Находился метрах в 400 от миловских находок. Теперь курган уже скрыт до основания. В БРКМ имеется бронзовый серп из этого кургана, доставленный в 1865 г.

Игнатъев Р. Г., 1883, с. 354; Бульчев Н. И., 1902, с. 11; Вахрушев Г. В., 1926, с. 47; Коишевский Б. А., 1945; Талицкая И. А., 1952, с. 67.

**424. I Романовское селище.** Романовский тип (раздел I).

Дер. Романовка, Уфимский район. Расположено на террасе (высота 14—16 м) старицы левого берега р. Белой, в 100—120 м от реки, около 2 км к северу от деревни. Поверхность ровная. Собрано 67 черепков эпохи железа, орнамент — из параллельных насечек. Насыщенность культурного слоя сравнительно слабая.

Матюшин Г. Н. Отчеты 1959, 1960.

**425. II Романовская стоянка и селище.** Мезолит, абашевская культура и романовский и кушнаренокский типы (раздел I).

Дер. Романовка, Уфимский район. Расположена на террасе (высота 14—16 м) старицы левого берега р. Белой, в 100—120 м от реки, в 1,5—2 км к северу от деревни. Памятник занимает мыс, ограниченный овражками. На поверхности и в шурфах (41 кв. м) собрано 5616 черепков и 313 кремневых изделий: пластины, отщепы, проколки, нуклеусы, скребки, вкладыши. Прослежена стратиграфия памятника, материал разновременен: нижний слой относится к мезолитическому времени, средние относятся к бронзовому веку, а поздние отложения культурного слоя — ко 2-й половине I тыс. н. э. Керамика последнего периода подразделяется на два основных типа: романовский и кушнаренокский.

Матюшин Г. Н. Отчеты 1959, 1960; Сальников К. В. Отчет 1961; Матюшин Г. Н., 1962, с. 58—62; он же, 1962а, с. 133; Бадер О. Н. 1966, с. 199—201.

Матюшин Г. Н., 1964, с. 33; он же, 1964в, с. 18—21; Матвеева Г. И. Отчет 1965 г.; Матюшин Г. Н., 1968, с. 17; Блохина Н. Г., Косменко М. Г. и др., 1970 с. 153.

**426. III Романовская стоянка и селище.** Мезолит, абашевская, бахмутинская культуры и романовский тип (раздел I).

Дер. Романовка, Уфимский район. Расположена на террасе (высота 14—16 м) старицы левого берега р. Белой, в 100—120 м от реки, в 1,5—2 км к северу от деревни, на мысу, соседнем с поселением Романовка II. На поверхности и в шурфах собраны изделия из кремня

мезолитического времени, фрагменты абашевской керамики и керамики бахмутинского времени. На памятнике прослежена стратиграфия.

Матюшин Г. Н. Отчеты 1959, 1960; Матюшин Г. Н. 1962а, с. 135; он же, 1964, с. 33; он же, 1964в, с. 18—21; Бадер О. Н., 1966, с. 199—201; Матюшин Г. Н., 1968, с. 17; он же, 1969, с. 23—48.

**427. IV Романовское селище.** Романовский тип (раздел I).

Дер. Романовка, Уфимский район. Расположено на террасе (высота 14—16 м) старицы р. Белой (левый берег), в 100—120 м от реки, в 2 км к северу от деревни, на мысу, соседнем с поселением Романовка III. Собраны черепки без орнамента, мелкие отщепы.

Матюшин Г. Н. Отчет 1959.

**428. V Романовское селище.** Романовский тип (раздел I).

Дер. Романовка, Уфимский район. Расположено на террасе (14—16 м) старицы левого берега р. Белой, в 100—120 м от реки, между поселением Романовка IV и кладбищем деревни. Собрано 23 черепка эпохи железа с ямочным орнаментом.

Матюшин Г. Н. Отчеты 1959, 1960.

**429. VI Романовское селище.** Романовский тип (раздел I).

Дер. Романовка, Уфимский район. Расположено на высоком обрывистом мысу террасы левого берега р. Белой, занятом в настоящее время деревенским кладбищем. Собрано 26 черепков эпохи железа. На некоторых есть орнамент в виде мелких прочерченных линий.

Матюшин Г. Н. Отчеты 1959, 1960.

**430. VII Романовское селище.** Романовский и кара-якуповский типы (раздел I).

Дер. Романовка, Уфимский район. Расположено на левом берегу р. Белой, у северного края деревни на мысу. Собрано 16 черепков эпохи железа. На некоторых из них имеется орнамент из жемчужин.

Матюшин Г. Н. Отчеты 1959, 1960.

**431. VIII Романовская стоянка и селище.** Неолит, абашевская культура, кушнаренокский и романовские типы (раздел I).

Дер. Романовка, Уфимский район. Расположены на левом берегу р. Белой, в черте деревни, на краю мыса, разделяющего деревню. Собрана керамика абашевской культуры и эпохи железа (кушнаренокского и романовского типов), кремневые отщепы и ножевидная пластина. Прослежена стратиграфия.

Матюшин Г. Н. Отчеты 1959, 1960; Сальников К. В. Отчет 1961 г.; Матюшин Г. Н. 1962, 1962а, 1964, с. 33; Матвеева Г. Н., 1969, с. 138.



ПАМЯТНИКИ ПРАВОБЕРЕЖЬЯ Р. БЕЛОЙ ОТ ЕЕ УСТЬЯ  
ДО ГОР. БЛАГОВЕЩЕНСКА

**432. Саузовский курган** (раздел II).

Дер. Саузово, Калтасинский район. Расположен на площади стоянки Саузовская II, в 1,3 км к западу от деревни. В 1956 г. раскопан О. Н. Бадером. Курган оказался полностью разграбленным в древности. Культурная принадлежность и дата не определяются.

Бадер О. Н. Отчет 1956.

**433. Кутурганерганакская стоянка.** Неолит (раздел II).

Дер. Саузово, Калтасинский район. Расположен на берегу оз. Сауз, в местности Кутурганерганак (высота 18 м). Площадка стоянки раскопана в 1956 г. О. Н. Бадером полностью (40—50 кв. м). По керамике стоянка датирована О. Н. Бадером серединой III тыс. до н. э.

Бадер О. Н. Отчет 1956; Матюшин Г. Н., 1964, с. 33.

**434. Саузовская I стоянка.** Неолит и эпоха бронзы (раздел II).

Дер. Саузово, Калтасинский район. Расположена на южном берегу оз. Сауз, в 1,2 км к западу от деревни. Часть стоянки распаивается. Примерная площадь — 3200 кв. м. На поверхности, из шурфа в 1954 г., а также в ходе раскопок в 1955, 1956 гг. собрана большая коллекция кремневого инвентаря, керамика времени позднего неолита и бронзы.

Голунова И. К. Отчет 1954; Бадер О. Н. Отчеты 1955, 1956; Матюшин Г. Н. 1964, с. 33.

**435. Саузовская II стоянка.** Неолит и эпоха бронзы (раздел II).

Дер. Саузово, Калтасинский район. Расположена в 1,3 км к западу от деревни, на невысоком (4 м) южном берегу оз. Сауз, распаивается. Площадь около 1600 кв. м. С поверхности (в 1954 г.) и шурфов (1955, 1956 гг.) собрана керамика, в основном эпохи бронзы и отчасти — неолитического времени.

Голунова И. К. Отчет 1954; Бадер О. Н. Отчеты, 1955, 1956; Матюшин Г. Н., 1964, с. 33.

**436. Саузовская III стоянка и селище.** Неолит, эпоха бронзы и железа (раздел II).

Дер. Саузово, Калтасинский район. Открыты в 1956 г. О. Н. Бадером. В 1962—1963 гг. заложен раскоп в 104 кв. м. Прослежено жилищное углубление с очагом и большим количеством находок неолитического времени — кремня и черепков. Орнамент керамики аналогичен неолитической посуде Прикамья и Поволжья.

В верхнем горизонте найдена керамика бронзового и железного веков.

Бадер О. Н. Отчет 1956; Матюшин Г. Н. Отчет 1962, 1963; он же, 1964, с. 33.

**437. Старо-Кабановское местонахождение.** Курмантауская культура (раздел II).

Дер. Старо-Кабаново, Калтасинский район. В 2 км западнее села, на тупом мысе южного берега оз. Давер-куль в 1956 г. собрано несколько обломков глиняных сосудов типа курмантау, орнаментированных гребенкой, резными насечками и шнуром, ножевидные пластины и каменный молот. При повторном обследовании 1968 г. материал не обнаружен.

Шокуров А. П. Отчет 1956; Стоколос В. С. Отчет 1968.

**438. I Старо-Кабановская стоянка.** Курмантауская культура (раздел II).

Дер. Старо-Кабаново, Калтасинский район. Находится в 0,5 км западнее села, на мысу правого берега р. Белой, у болота. Культурный слой стоянки разрушен вспашкой. Собрано несколько кремней и обломков глиняных сосудов типа курмантау.

Шокуров А. П., 1956; Васюткин С. М., Мажитов Н. А. и др., 1969, с. 139.

**439. II Старо-Кабановская стоянка.** Срубная, курмантауская культуры (раздел II).

Дер. Старо-Кабаново, Калтасинский район. Находится в 600 м южнее села, в пойме правого берега р. Белой и западного берега оз. Кабанкуль. Толщина культурного слоя стоянки достигает 0,50 м. Обломки глиняных сосудов, собранные на этом памятнике, срубного и курмантауского типов. Раскопками 1968, 1969 гг. памятник исчерпан.

Шокуров А. П. Отчет 1956; Стоколос В. С. Отчеты 1968, 1969 г.; Васюткин С. М., Мажитов Н. А. и др., 1970, с. 136.

**440. Старо-Кабановское селище.** Пьяноборская культура (раздел II).

Дер. Старо-Кабаново, Калтасинский район. Находится на южной окраине села, под усадьбами Гифанова Т., Хазиева Г. и др., около оз. Кабан-куль, на правом берегу р. Белой. На огородах собрано несколько обломков глиняных сосудов, орнаментированных круглыми ямками, имеющих в тесте примесь толченых раковин.

Шокуров А. П. Отчет 1956.

**441. Старо-Кабановский могильник.** Бахмутинская культура (раздел II).

Дер. Старо-Кабаново, Калтасинский район. Расположен на южной окраине деревни, на краю надпойменной террасы правого берега старицы р. Белой. Первые сведения о могильнике были получены Н. А. Мажитовым в 1959 г. от директора школы. Раскопки производил С. М. Васюткин в 1967—1970 гг. Исследовано около 100 погребений. Захоронения совершены на глубине 0,5—1,45 м, расположены рядами. Костяки лежали вытянуто, на спине, ориентированы на запад или северо-запад. В некоторых погребениях прослежены остатки деревянного гроба. Характерная черта погребального обряда — положение вытянутого кожаного пояса рядом с костяком слева или справа, а также украшений в куче в составе так называемого жертвенного комплекса в изголовье умершего. Орудия труда (ножи, топоры), оружие (наконечники стрел и копий) встречаются в могилах в разных местах. В одном погребении найдена маленькая круглодонная глиняная чашечка, изготовленная с примесью раковины и имеющая по венчику насечки. В нескольких погребениях собраны лишь обломки сосудов.

Васюткин С. М. Отчет 1967, 1968, 1969, 1970; он же, 1968, с. 130; он же, 1969, с. 62—63; Васюткин С. М., Мажитов Н. А. и др., 1969, с. 140; они же, 1970, с. 136.

**442. Ново-Кабановское городище.** Ананьинская культура (раздел II).

Дер. Ново-Кабаново, Калтасинский район. Находится на западной окраине деревни, около складов, на мысу правого берега р. Белой. Городище укреплено двумя валами. В 1969 г. экспедицией ИИЯЛ заложено 4 раскопа. Собраны остеологический материал и большая коллекция керамики ананьинской культуры.

Шокуров А. П. Отчет 1956; Пшеничнюк А. Х. Отчет 1969.

**443. Тав-Такталачукское городище.** Ананьинская культура (раздел II).

С. Тав-Такталачук, Калтасинский район. Расположено на южной окраине села, под усадьбами Динеева Ш., Мухаметшина Ш. и других, на мысу правого берега р. Белой и правого берега р. Апайш. Керамика, собранная здесь, имеет примесь раковины, орнаментирована круглыми ямками и оттисками шнура. Здесь же найдены два железных топора X—XV вв.

Шокуров А. П. Отчет 1956; Пшеничнюк А. Х. Отчет 1964.

**444. Старо-Нагаевское городище (Тра-гау).** Ананьинская культура (раздел II).

С. Старо-Нагаево, Калтасинский район. Расположено на северной окраине села, на мысу

правого берега р. Белой. На склонах городища собраны обломки глиняных сосудов с примесью раковины, орнаментированных круглыми ямками и шнуровыми оттисками.

Шокуров А. П. Отчет 1956; Пшеничнюк А. Х. Отчет 1964.

**445. II Старо-Нагаевская стоянка.** Неолит, черкакульская и курмантуская культуры (раздел II).

С. Старо-Нагаево, Калтасинский район. Расположена в 0,5 км юго-западнее села, под рыбной базой, на склоне мыса правого берега р. Белой. В шурфе, заложенном на этом памятнике, найдены обломки глиняных сосудов срубного типа. Раскопками 1969—1970 гг. (В. С. Стоколос) выявлено несколько небольших углублений типа могильных ям, в которых найдены колотые кости животных и раздавленные сосуды энеолитического времени. Возможно, здесь находился могильник.

Шокуров А. П. Отчет 1956; Пшеничнюк А. Х. Отчет 1964; Стоколос В. С. Отчеты 1969, 1970.

**446. I Старо-Нагаевская стоянка.** Курмантауская культура (раздел II).

Дер. Старо-Нагаево, Калтасинский район. Расположена на южной окраине села, на мысу восточной стороны болота, распаивается. Здесь собрано несколько кремней и обломков глиняных сосудов поздней бронзы.

Шокуров А. П. Отчет 1956.

**447. I Бачки-Тауская стоянка.** Неолит (раздел II).

С. Бачки-Тау, Калтасинский район. Расположена в 1 км юго-западнее села, в пойме р. Белой, на северо-западном берегу озера. Территория стоянки ежегодно распаивается. Собрано несколько кремней и обломков глиняных сосудов неолитического времени.

Шокуров А. П. Отчет 1956; Пшеничнюк А. Х. Отчет 1964; Матюшин Г. Н. 1964, с. 33.

**448. II Бачки-Тауская стоянка.** Неолит (раздел II).

С. Бачки-Тау, Калтасинский район. Расположена в 300 м юго-западнее села, в пойме р. Белой, на северо-западной стороне озера. Площадка стоянки распаивается. Собрано несколько кремней и обломков глиняных сосудов неолитического времени.

Шокуров А. П. Отчет 1956.

**449. Бачки-Тауское селище.** Пьяноборская и бахмутинская культуры (раздел II).

С. Бачки-Тау, Калтасинский район. Расположено на северо-западной окраине села, около кладбища, на правом берегу р. Белой. Собраны здесь обломки глиняных сосудов имеют в



тесте примесь раковин. Орнамент состоит из круглых ямок и насечек.

Шокуров А. П. Отчет 1956; Пшеничнюк А. Х. Отчет 1964.

**450. Бачки-Тауский могильник.** Эпоха позднего железа (раздел II).

С. Бачки-Тау, Калтасинский район. Расположен на южной окраине села, на мысе правого берега р. Белой. В 1968 г. на могильнике был заложен раскоп площадью 100 кв. м. Обнаружено несколько погребений XVII века, датированных монетами Михаила Федоровича, найденной на груди одного из костяков. В культурном слое обнаружено небольшое количество керамики эпохи бронзы и кушнаренковского типа.

Шокуров А. П. Отчет 1956; Пшеничнюк А. Х. Отчет 1964; Матвеева Г. И. Отчет 1968.

**451. Кюнь I — стоянка и селище.** Срубная и ананьинская культуры (раздел II).

С. Старо-Янзигитово, Калтасинский район. Расположена в 2 км восточнее села, у старой водяной мельницы, на правом берегу р. Кюнь. Здесь собрано несколько обломков глиняных сосудов эпохи поздней бронзы и раннего железа.

Шокуров А. П. Отчет 1956; Пшеничнюк А. Х. Отчет 1964.

**452. Кюнь III-стоянка.** Эпоха бронзы (раздел II).

С. Старо-Янзигитово, Калтасинский район. Находится в 2,5 км восточнее села, за старой водяной мельницей, на правом берегу р. Кюнь, у впадин, распаивается. На пашне собрано несколько кремней и обломков глиняных сосудов эпохи ранней бронзы.

Шокуров А. П. Отчет 1956; Пшеничнюк А. Х. Отчет 1964; Матюшин Г. Н. 1964, с. 33.

**453. Кюнь II стоянка.** Неолит (раздел II).

С. Старо-Янзигитово, Калтасинский район. Расположена в 2 км восточнее села, за старой водяной мельницей, на правом берегу р. Кюнь, распаивается. На пашне собрано несколько кремней и обломков глиняных сосудов неолитического времени.

Шокуров А. П. Отчет 1956; Матюшин Г. Н., 1964, с. 33.

**454. Старо-Янзигитовское селище.** Ананьинская и пьяноборская культуры (раздел II).

С. Старо-Янзигитово, Калтасинский район. Расположено в 1 км западнее села, около оз. Ильбак, на мысе правого берега р. Белой, распаивается. Собрано несколько обломков глиняных сосудов эпохи железа, имеющих в тесте примесь толченых раковин, с орнаментом из круглых ямок.

Шокуров А. П. Отчет 1956; Пшеничнюк А. Х. Отчет 1964.

**455. Ново-Янзигитовские стоянка и селище.**

Эпоха бронзы и железа (раздел II).

С. Ново-Янзигитово, Калтасинский район. Расположены в 2 км восточнее деревни, на мысу правого берега р. Белой и левого берега р. Кюнь, возле моста через р. Кюнь. Площадка стоянки распаивается. На поверхности собрано несколько кремней и обломков глиняных сосудов эпохи ранней бронзы и железа.

Шокуров А. П. Отчет 1956; Пшеничнюк А. Х. Отчет 1964.

**456. Старо-Янзигитовские стоянка и селище.** Курмантауская и бахмутинская культуры (раздел II).

С. Старо-Янзигитово, Калтасинский район. Расположена на северо-западной окраине села, у водокачки, на мысе правого берега р. Белой. Культурный слой стоянки разрушен хозяйственными сооружениями. На территории стоянки (по улице) собрано несколько кремней и фрагментов керамики бахмутинской культуры и культуры курмантау.

Шокуров А. П. Отчет 1956; Пшеничнюк А. Х. Отчет 1964.

**457. Старо-Янзигитовский могильник** (раздел II).

С. Старо-Янзигитово. Калтасинский район. На северо-западной окраине села, на усадьбах Апачева Т. и Бахреева С. при земляных работах часто встречаются кости человека.

Шокуров А. П. Отчет 1956; Пшеничнюк А. Х. Отчет 1964.

**458. II Старо-Муштинская стоянка и селище.** Мезолит и ананьинская культура (раздел II).

С. Старая Мушта, Калтасинский район. Расположено на южной окраине села, на мысу правого берега р. Белой, распаивается. На поверхности и из 3 шурфов (2×2 м) собрано несколько кремней мезолитического облика и обломки глиняных сосудов с примесью раковины, орнаментированные ямками и оттисками шнура.

Шокуров А. П. Отчет 1956; Пшеничнюк А. Х. Отчет 1964.

**459. I Старо-Муштинская стоянка и селище.** Неолит и пьяноборская культура (раздел II).

С. Старая Мушта, Калтасинский район. Расположено в 0,5 км юго-западнее села, на северо-западном берегу оз. Жюкаля-Куль. Площадка стоянки распаивается. На поверхности собрано несколько кремней и обломки глиняных сосудов эпохи неолита и пьяноборской культуры.

Шокуров А. П. Отчет 1956; Пшеничнюк А. Х. Отчет 1964; Матюшин Г. Н. 1964, с. 33; он же, 1964в; он же, 1968, с. 17.

**460. Старо-Муштинский курган** (раздел II).

С. Старая Мушта, Калтасинский район. На-

ходится в 1 км восточнее села, у сосновых посадок, на правом берегу р. Белой. Диаметр кургана 10 м, высота 1,20 м. В середине кургана имеется впадина.

Шокуров А. П. Отчет 1956.

**461. III Старо-Муштинская стоянка.** Курмантауская культура (раздел II).

С. Старая Мушта, Калтасинский район. Расположена в 2 км севернее села, у мостика, на мысу правого берега р. Белой; распахивается. Здесь собрано несколько кремней и обломков глиняных сосудов поздней бронзы.

Шокуров А. П. Отчет 1956.

**462. Старо-Муштинское городище (Кыз-Кала-Тау).** Ананьинская культура (раздел II).

С. Старая Мушта, Калтасинский район. Находится в 600 м северо-западнее села, у болота, на горе «Кыз-Кала-тау». На склонах городища встречаются обломки глиняных сосудов, орнаментированных круглыми ямками и оттисками шнура. В шурфе, заложенном на городище, культурного слоя не оказалось.

Шокуров А. П. Отчет 1956; Пшеничнюк А. Х. Отчет 1964.

**463. Какры-Кульское городище.** Ананьинская, бахмутинская культуры (раздел II).

С. Старая Мушта, Калтасинский район. Расположено в 1 км восточнее села, на мысу правого берега р. Белой и северо-западного берега оз. Какры-Куль. Укреплено двумя валами. На площадке городища собрано несколько обломков глиняных сосудов, имеющих в тесте примесь толченых раковин, дресвы, орнаментированных круглыми ямками и оттисками шнура.

Шокуров А. П. Отчет 1956; Пшеничнюк А. Х. Отчет 1964; Кинжабаев А. М. Отчет 1964.

**464. Какры-Кульская стоянка.** Турбинская, курмантауская и ананьинская культуры (раздел II).

С. Старая Мушта, Калтасинский район. Расположено в 1 км восточнее села, в пойме правого берега р. Белой, на северо-западном берегу оз. Какры-Куль. Площадка стоянки распахивается. В 1968 и 1969 гг. на стоянке вскрыта большая площадь. Обнаружена полуземлянка эпохи поздней бронзы, собрана коллекция турбинской, курмантауской и позднеананьинской керамики.

Шокуров А. П. Отчет 1956; Пшеничнюк А. Х. Отчет 1964; Матвеева Г. И., Васильев И. Б. Отчеты 1968, 1969.

**465. Какры-Кульская стоянка и селище.** Курмантауская и бахмутинская культуры (раздел II).

С. Старая Мушта, Калтасинский район. Расположено в 1 км восточнее села, в пойме правого берега р. Белой, на северо-восточном бе-

регу оз. Какры-Куль, распахивается. Здесь собрано несколько обломков глиняных сосудов с орнаментом из круглых ямок и насечек.

Шокуров А. П. Отчет 1956; Пшеничнюк А. Х. Отчет 1964.

**466. Нижне-Татышевская стоянка.** Эпоха бронзы (раздел II).

Дер. Нижнее Татышево, Калтасинский район. Находится в 0,5 км западнее деревни, у моста, в пойме правого берега р. Белой и северного берега болота, распахивается. Собрано несколько кремней и обломков глиняных сосудов, весьма плохой сохранности, с примесью раковины, без орнамента.

Шокуров А. П. Отчет 1956.

**467. Киргизовское селище.** Бахмутинская культура (раздел II).

Дер. Киргизово, Калтасинский район. В 200 м южнее деревни, на правом берегу р. Кельтей, в 100 м от русла, на возвышенном месте, на пашне собрано около 10 обломков керамики с кругло-ямочным орнаментом и примесью дресвы. Очевидно, здесь находится селище бахмутинской культуры, очень бедное находками.

Мажитов Н. А. Отчет 1967.

**468. I Бурнюшское селище.** Бахмутинская культура (раздел II).

Дер. Бурнюш, Калтасинский район. Расположено на южной окраине деревни, у «священной» рожи, на террасе правого берега р. Кельтей. В обресе берега до глубины 0,30 м, найдено несколько обломков глиняных сосудов, орнаментированных круглыми ямками.

Шокуров А. П. Отчет 1956; Пшеничнюк А. Х. Отчет 1964.

**469. III Бурнюшское селище.** Пьяноборская культура (раздел II).

Дер. Бурнюш, Калтасинский район. Расположено в 400 м восточнее деревни, на излучине левого берега р. Кельтей, распахивается. Здесь собрано несколько обломков глиняных сосудов, орнаментированных круглыми ямками, с примесью речных раковин в глине.

Шокуров А. П. Отчет 1956; Пшеничнюк А. Х. Отчет 1964.

**470. Бурнюшское городище.** Пьяноборская культура (раздел II).

Дер. Бурнюш, Калтасинский район. Находится на территории деревни, на высоком берегу р. Кельтей. Укреплено полукруглым валом. Территория городища, включая вал, распахивается. На поверхности собрано несколько обломков керамики пьяноборской культуры.

Шокуров А. П. Отчет 1956; Пшеничнюк А. Х. Отчет 1964; Кинжабаев А. М. Отчет 1964; Мажитов Н. А. Отчет 1967.



- 471. II Бурнюшская стоянка и селище.** Курмантауская и бахмутинская культуры (раздел II).  
Дер. Бурнюш, Калтасинский район. Находится в 1 км восточнее деревни, на северо-западном берегу оз. Кандыр-Куль; распахивается. Здесь собрано несколько кремневых орудий, обломков глиняных сосудов эпохи бронзы (типа курмантау) и эпохи железа (бахмутинского типа).  
Шокуров А. П. Отчет 1956; Пшеничнюк А. Х. Отчет 1964.
- 472. IV Бурнюшское селище.** Пьяноборская культура (раздел II).  
Дер. Бурнюш, Калтасинский район. На северной окраине деревни, за глубоким оврагом, на высоком берегу р. Кельтей находится селище пьяноборской культуры. В обнажении берега собрано несколько обломков керамики с ямочным орнаментом и примесью раковины в тесте.  
Мажитов Н. А. Отчет 1967.
- 473. I Бурнюшская стоянка.** Неолит (раздел II).  
Дер. Бурнюш, Калтасинский район. Находится на северной окраине деревни, под усадьбой Тимиргалеева Т., в пойме правого берега р. Белой и правого берега р. Кельтей, распахивается. Тимиргалеев Т., на усадьбе которого находится стоянка, передал нам наконечник кремневого дротика и тесло.  
Шокуров А. П. Отчет 1956; Матюшин Г. Н. 1964, с. 33.
- 474. Янгизнаратовский могильник.** Середина I тыс. н. э. (раздел II).  
Дер. Янгизнарат, Калтасинский район. Находится в 200 м северо-западнее деревни, на правом берегу р. Апаиш. Из обвалов берега часто выпадают человеческие кости. При зачистке одного из разрушенных погребений собраны стеклянные бусы и морские раковины, входившие в ожерелье.  
Шокуров А. П. Отчет 1956.
- 475. II Старо-Каинлыкская стоянка и селище.** Мезолит, бахмутинская культура (раздел II).  
С. Старый Каинлык, Калтасинский район. Расположена в 1,5 км восточнее села, у соснового бора, на мысу коренной террасы правого берега р. Быстрый Таныш, распахивается. Здесь собрано несколько кремневых орудий мезолитического облика и обломков глиняных сосудов с примесью песка и растительными примесями, плохой сохранности.  
Шокуров А. П. Отчет 1956; Пшеничнюк А. Х. Отчет 1964; Матюшин Г. Н. 1964, с. 33; он же, 1964в; он же, 1968, с. 17.
- 476. I Старо-Каинлыкская стоянка.** Курмантауская культура (раздел II).  
Дер. Старый Каинлык, Калтасинский район. Расположена на правом распахиваемом берегу р. Таныш, в 300 м западнее деревни. Примерная площадь — 150×30 м. Культурный слой — до 40 см толщиной, беден находками. Керамика представлена мелкими фрагментами, по-видимому, курмантауского типа.  
Шокуров А. П. Отчет 1956; Пшеничнюк А. Х. Отчет 1964.
- 477. Старо-Каинлыкское селище.** Бахмутинская культура (раздел II).  
С. Старый Каинлык, Калтасинский район. Находится в 1,5 км западнее села, вблизи соснового бора, на правом берегу р. Быстрый Таныш. Площадка селища в прошлом распахивалась. Здесь собрано несколько обломков глиняных сосудов. Культурный слой беден.  
Шокуров А. П. Отчет 1956.
- 478. I Каинлыкское селище.** Курмантауская культура (раздел II).  
Дер. Старый Каинлык, Калтасинский район. Находится на восточной окраине деревни, на старом кладбище, на мысу правого берега р. Быстрый Таныш. В обресе берега собрано несколько обломков глиняных сосудов, орнаментированных круглыми ямками, насечками и оттисками шнура.  
Шокуров А. П. Отчет 1956.
- 479. Каинлыкский могильник.** Эпохи железа (XVI в. н. э.) (раздел II).  
Дер. Ново-Каинлык, Калтасинский район. Находится в 1 км южнее деревни, на мысу правого берега р. Быстрый Таныш. Из обвалов берега часто выпадают человеческие кости. При зачистке одного из разрушенных погребений были обнаружены две серебряные монеты 1538—1558 гг.  
Шокуров А. П. Отчет 1957.
- 480. Кутеремское местонахождение.** Эпоха бронзы (раздел II).  
Дер. Кутерем, Калтасинский район. При вспашке поля около села, в верховьях р. Б. Кельтей был найден бронзовый топор, а неподалеку — два серебряных слитка.  
Бульчев Н. И., 1902, с. 29; ОАК, 1904, с. 41; Талицкая И. А., 1952, с. 59.
- 481. Кельтешское местонахождение** (раздел II).  
Дер. Кельтешка, Калтасинский район. Близ деревни, на р. Б. Кельтей, на пашне найден кремневый наконечник стрелы, переданный в Бирский педтехникум.  
Коишевский Б. А., 1945; Талицкая И. А., 1962, с. 59.

- 482. II Ново-Буртукское селище.** Пьяноборская культура (раздел II).  
Дер. Новый Буртук, Калтасинский район. Находится в 2 км восточнее деревни, в 200 м правее асфальтированной дороги в г. Краснокамск, на правом берегу старого русла р. Танып. Территория распахивается. На пашне собрано несколько обломков керамики пьяноборского типа с ямочным орнаментом и примесью дресвы. Шурф никаких находок не дал.  
Мажитов Н. А. Отчет 1967.
- 483. I Ново-Буртукское селище.** Пьяноборская культура (раздел II).  
Дер. Новый Буртук, Калтасинский район. Находится в 400 м юго-восточнее деревни, в пойме правого берега р. Белой, на юго-западном берегу оз. Улу-Чоты. Площадка селища распахивается. На пашне собрано несколько обломков глиняных сосудов, орнаментированных круглыми ямками, с примесью толченых раковин в тесте.  
Шокуров А. П. Отчет 1957.
- 484. Старо-Буртукская стоянка.** Срубная культура (раздел II).  
Дер. Старый Буртук, Калтасинский район. Находится в 0,5 км северо-западнее деревни, в пойме правого берега р. Белой, у озера. Площадка стоянки распахивается. На пашне собрано несколько фрагментов керамики срубной культуры и кремни.  
Шокуров А. П. Отчет 1957.
- 485. Старо-Буртукское селище.** Пьяноборская и бахмутинская культуры (раздел II).  
Дер. Старый Буртук, Калтасинский район. Находится на южной окраине деревни, около механической мельницы и на огороде. Собрана коллекция керамики пьяноборского и бахмутинского типов.  
Морозов Ю. А. Отчет 1964.
- 486. Ново-Буртукский могильник** (раздел II).  
Дер. Новый Буртук, Калтасинский район. По сообщению жителя деревни Хабибуллина Н., на его усадьбе во время земляных работ часто встречаются человеческие кости.  
Шокуров А. П. Отчет 1957.
- 487. I Юсуповское селище.** Ананьинская культура (раздел II).  
Дер. Юсупово, Дюртюлинский район. Находится на юго-западной окраине деревни, на восточном берегу оз. Большой Карагай, под усадьбой Салыхова Н. и др. Территория селища распахивается. На пашне собрано несколько обломков глиняных сосудов, имеющих в тесте примесь речных раковин, орнаментированных круглыми ямками и шнуровыми оттисками.  
Шокуров А. П. Отчет 1957.
- 488. II Юсуповское селище.** Бахмутинская культура (раздел II).  
Дер. Юсупово, Дюртюлинский район. Находится в 200 м к северо-востоку от деревни, на распахиваемом поле левого берега р. Быстрый Танып. Собрано 26 фрагментов керамики, которую можно датировать серединой I тыс. н. э.  
Морозов Ю. А. Отчет 1964.
- 489. II Манякское селище.** Бахмутинская культура (раздел II).  
Дер. Маняк, Калтасинский район. В 1 км южнее деревни, на правом берегу р. Быстрый Танып, на территории Манякского могильника находится селище бахмутинской культуры. При раскопках могильника выявлено 10 круглых хозяйственных ям, собрана большая коллекция керамики.  
Мажитов Н. А. Отчет 1967.
- 490. Манякский могильник. Конец VIII—IX в.** (раздел II).  
Дер. Маняк, Калтасинский район. В 1 км южнее деревни, на коренном правом берегу р. Танып, на территории селища бахмутинской культуры находится грунтовый могильник VIII—IX вв. Раскопками обнаружено более 40 могил, которые располагались на большом удалении друг от друга. Могилы мелкие, и большинство их ограблено в древности. Костяки лежат вытянута, на спине, головой на север. В могилах найдены стрелы, топор, глиняные сосуды (кушнарниковский, карая-куповский типы), украшения из металла, кости лошади. Особенно богатым было первое погребение, где найдены скелет мужчины, железный меч, два сосуда кушнарниковского типа, более 20 серебряных позолоченных накладок ремня и несколько серебряных пряжек. Могильник имеет прямое отношение к истории раннебахкирских племен.  
Мажитов Н. А. Отчет 1967 и 1968; Васюткин С. М., Мажитов Н. А. и др., 1969, с. 140.
- 491. I Манякское селище.** Пьяноборская и бахмутинская культуры (раздел II).  
Дер. Маняк, Калтасинский район. Находится в 1—1,5 км к северо-западу от деревни, где на распахиваемом поле собраны 25 фрагментов керамики пьяноборского и бахмутинского типов.  
Морозов Ю. А. Отчет 1964.
- 492. Манякское городище.** Эпоха железа (раздел II).  
Дер. Маняк, Калтасинский район. В 3 км восточнее деревни, на мысу, образованном правым берегом старого и современного русла р. Танып и небольшим оврагом, находится городище, укрепленное валом высотой 60—70 см и рвом глубиной 70—90 см. Территория городи-



ща заросла кустарником. В разведочном шурфе находок не обнаружено.

Мажитов Н. А. Отчет 1967.

**493. Черлакское селище.** Пьяноборская культура (раздел II).

Дер. Черлак, Дюртюлинский район. В 1—1,5 км к северу от деревни, на второй надпойменной террасе левого берега р. Танып, на пашне собрано 24 фрагмента керамики пьяноборского типа.

Морозов Ю. А. Отчет 1964.

**494. Бачулинское селище.** Пьяноборская и бахмутинская культуры (раздел II).

Дер. Бачула, Калтасинский район. Находится в 70—80 м к северу от деревни, на второй надпойменной террасе правого берега р. Танып. На распаханном поле (площадью 600 кв. м), собрана небольшая коллекция керамики пьяноборского и бахмутинского типов.

Морозов Ю. А. Отчет 1964.

**495. Барьязинское селище.** Бахмутинская культура (раздел II).

Дер. Барьязы, Калтасинский район. Находится в 500—600 м к югу от деревни и в 100—150 м к западу от городища Барьязы. На распаханном поле (площадью 2500 кв. м) собрана небольшая коллекция керамики бахмутинского типа.

Морозов Ю. А. Отчет 1964.

**496. Барьязинское городище.** Бахмутинская культура (раздел II).

Дер. Барьязы, Калтасинский район. Находится в 100—150 м к северо-западу от лесопилки, на отдельной возвышенности «Попова гора». Площадка памятника расположена на юго-восточной оконечности возвышенности. Собрана коллекция керамики бахмутинского типа.

Морозов Ю. А. Отчет 1964.

**497. Курзя-Сайтовское селище.** Бахмутинская культура (раздел II).

Дер. Курзя-Сайтово, Бураевский район. Расположено в 2 км выше деревни по р. Шулия, на слабо выступающем мыске левого берега. Площадка селища распаханная. Примерная площадь распространения культурного слоя 220×75 м. На пашне собраны фрагменты круглодонных сосудов с широким низким горлом. В тесте примесь дресвы. Часть фрагментов орнаментирована беспорядочно расположенными ямками. Один обломок стенки сосуда украшен глубокими насечками в виде горизонтальной елочка.

Пшеничнюк А. Х. Отчет 1967.

**498. Ташкубаровское селище.** Бахмутинская культура (раздел II).

Дер. Ташкубарово, Бураевский район. Расположено в 800 м к северо-западу от деревни,

на небольшом мыске правого берега р. Шулии. Примерная площадь селища 100×50 м, большая часть распаханная. На пашне собрана керамика с примесью дресвы в тесте. Два обломка шеек сосудов орнаментированы ямками.

Пшеничнюк А. Х. Отчет 1967.

**499. I Челкаковское селище.** Бахмутинская культура (раздел II).

Дер. Челкаково, Бураевский район. Расположено в 1,5—2 км ниже деревни, на второй распаханной террасе левого берега р. Шулии, возле проселочной дороги Челкаково — Ташкубарово. Примерная площадь селища 170×40 м. Керамика, собранная на пашне, представлена обломками стенок сосудов с примесью дресвы в тесте, часть из них орнаментирована ямками. Найден маленький обломок горла сосуда, орнаментированный по венчику насечками и по шейке — ямками.

Пшеничнюк А. Х. Отчет 1967.

**500. II Челкаковское селище.** Бахмутинская культура (раздел II).

Дер. Челкаково, Бураевский район. Расположено в 1 км выше деревни, на небольшом распаханном мыске левого берега р. Шулии. Примерная площадь распространения керамики 170×60 м. На пашне собраны обломки стенок сосудов с примесью дресвы в тесте. Часть фрагментов орнаментирована ямками.

Пшеничнюк А. Х. Отчет 1967.

**501. Хазиевское селище.** Бахмутинская культура (раздел II).

Дер. Хазиево, Бураевский район. Расположено на юго-восточной окраине деревни, на второй надпойменной террасе левого берега р. Шулии. Площадка селища задернована. Керамика, собранная на поверхности и при зачистке, представлена мелкими обломками стенок сосудов с примесью дресвы в тесте. Часть обломков орнаментированы мелкими ямками.

Пшеничнюк А. Х. Отчет 1967.

**502. I Тугаряковское селище.** Бахмутинская культура (раздел II).

Дер. Тугаряково, Бураевский район. Расположено в 3 км ниже деревни, на низком левом берегу р. Шулии. Площадка селища распаханная. Примерная площадь распространения культурного слоя 100×30 м. На пашне собрано несколько мелких неорнаментированных фрагментов стенок сосудов с примесью песка в тесте.

Пшеничнюк А. Х. Отчет 1967.

**503. II Тугаряковское селище.** Бахмутинская культура (раздел II).

Дер. Тугаряково, Бураевский район. Расположено в 2 км ниже деревни, на левом берегу р. Шулии, на излучине. Берег обнажен. Пло-

щадка задернована. В обнажении берега и из шурфа (1×1 м) собраны мелкие фрагменты керамики с примесью дресвы в тесте. Один обломок горла сосуда украшен двумя поясами ямок.

Пшеничнюк А. Х. Отчет 1967.

**504. Кугарчинское селище.** Эпоха раннего железа (раздел II).

Дер. Кугарчи, Калтасинский район. В 1,5 км севернее деревни, на берегу р. Киебак, у дороги в дер. Бабаево, на пашне встречаются обломки неорнаментированной керамики. Возможно, здесь находится селище эпохи раннего железа.

Васюткин С. М. Отчет 1959.

**505. III Куяновское селище.** Бахмутинская культура (раздел II).

Дер. Куяново, Калтасинский район. Находится в 1,2 км южнее деревни, в 300 м от второго одноименного селища, в 100 м от водяной мельницы, на восточном распахиваемом склоне мыса высотой 5 м, на берегу р. Киебак. Через селище проходит дорога в дер. Нарат. Собрано 10 обломков керамики бахмутинского типа.

Васюткин С. М. Отчет 1959.

**506. II Куяновское селище.** Бахмутинская культура (раздел II).

Дер. Куяново, Калтасинский район. В 900 м южнее деревни, в 30 м от дороги в д. Нарат, на берегу р. Киебак, находится селище бахмутинской культуры. Территория памятника распахивается. Подъемный материал состоит из обломков керамики с круглоямочным орнаментом.

Васюткин С. М. Отчет 1959.

**507. I Куяновское селище.** Бахмутинская культура (раздел II).

Дер. Куяново, Калтасинский район. Находится в 200 м южнее деревни, на берегу р. Киебак, на территории свинофермы. Мощность культурного слоя 30—35 см. В обнажении силовых траншей собрано более 50 обломков керамики бахмутинской культуры.

Васюткин С. М. Отчет 1959.

**508. Киебакские находки. I тыс. н. э.** (раздел II).

Дер. Киебак, Калтасинский район. В 1938 г. гр. Пайшев сообщил Б. А. Коишевскому о том, что метрах в 300—400 от деревни при земляных работах были обнаружены обломки глиняной посуды, клинок, серебряные и янтарные украшения. В картотеке Б. А. Коишевского местность называется городищем.

Коишевский Б. А., 1945; Талицкая И. А., 1952, с. 60.

**509. I Тойкинское селище.** Эпоха железа (раздел II).

Дер. Тойкино, Калтасинский район. В 1,4 км севернее деревни, на склоне невысокой горы, на пашне встречено несколько обломков неорнаментированной керамики. Очевидно, поблизости находилось селище эпохи раннего железа.

Васюткин С. М. Отчет 1959.

**510. II Тойкинское селище.** Бахмутинская культура (раздел II).

Дер. Тойкино, Калтасинский район. В 1,5 км севернее деревни, на краю надпойменной террасы р. Киебак, на пашне найдено несколько обломков керамики с ямочным орнаментом. Очевидно, здесь или поблизости находилось селище бахмутинской культуры.

Васюткин С. М. Отчет 1959.

**511. Краснохолмское городище.** Бахмутинская культура (раздел II).

С. Красный Холм, Калтасинский район. В 1,5 км восточнее села, на высоком мысу, расположенном на границе Янаульского и Калтасинского районов, находится городище, укрепленное двумя валами. Подъемный материал с городища состоит из обломков керамики с круглоямочным орнаментом.

Васюткин С. М. Отчет 1959.

**512. Краснохолмское селище.** Пьяноборская культура (раздел II).

С. Красный Холм, Калтасинский район. Находится в 1,5 км восточнее села, у подножья горы, где находится одноименное городище, на берегу р. Ишбулдинка. Территория распахивается. Мощность культурного слоя около 40 см. На поверхности пашни и в шурфе собрано около 20 обломков керамики пьяноборского типа, с примесью мелкотолченой раковины и круглоямочным орнаментом.

Васюткин С. М. Отчет 1959.

**513. Аптияз I селище.** Бахмутинская культура (раздел II).

Р. Аптияз, Бураевский район. Расположено на второй распахиваемой террасе левого берега речки, в 100 м правее шоссе Абзаево-Курзя-Сайтово. Примерная площадь селища 200×50 м. На пашне собраны обломки стенок сосудов с примесью дресвы в тесте. Часть фрагментов украшена ямочными вдавлениями.

Пшеничнюк А. Х. Отчет 1967.

**514. Аптияз II селище.** Бахмутинская культура (раздел II).

Р. Аптияз, Бураевский район. Расположено на второй распахиваемой террасе левого берега речки, в 1,5—2 км правее шоссе Абзаево-Курзя-Сайтово, напротив летней фермы. Пример-



ная площадь селища 120×50 м. На пашне собраны обломки стенок сосудов с примесью дресвы в тесте. Часть фрагментов орнаментирована ямками.

Пшеничнюк А. Х. Отчет 1967.

**515. III Каинлыковское селище.** Бахмутинская культура (раздел II).

Дер. Каинлыково, Бураевский район. Расположено примерно в 7 км ниже деревни, на низком левом берегу р. Иек, в 1 км от устья. Площадка селища распахивается. Примерная площадь 130×30 м. Среди посевов собрана керамика с примесью дресвы в тесте. Два фрагмента шеек орнаментированы рядом подтреугольных вдавлений и насечек.

Пшеничнюк А. Х. Отчет 1967.

**516. IV Каинлыковское селище.** Бахмутинская культура (раздел II).

Дер. Каинлыково, Бураевский район. Расположено в 3 км ниже деревни, на второй низкой распахиваемой террасе левого берега р. Иек, у леса. Примерная площадь селища 180×75 м. На пашне собрано много фрагментов керамики с примесью дресвы в тесте, орнаментированной по всей поверхности ямками.

Пшеничнюк А. Х. Отчет 1967.

**517. V Каинлыковское селище.** Бахмутинская культура (раздел II).

Дер. Каинлыково, Бураевский район. Расположено в 800 м ниже деревни, на тупоугольном мыске левого берега р. Иек. Мыс распахивается. Примерная площадь памятника 150×70 м. На пашне найдено много мелких фрагментов керамики с примесью дресвы в тесте и ямочным орнаментом.

Пшеничнюк А. Х. Отчет 1967.

**518. VI Каинлыковское селище.** Бахмутинская культура (раздел II).

Дер. Каинлыково, Бураевский район. Расположено в 200 м от северной окраины деревни, на мысу левого берега р. Иек. Часть площадки селища распахивается. Посредине проходит проселочная дорога. Среди посевов собрано немного мелких обломков стенок сосудов с примесью дресвы в тесте и ямочным орнаментом.

Пшеничнюк А. Х. Отчет 1967.

**519. II Каинлыковское селище.** Бахмутинская культура (раздел II).

Дер. Каинлыково, Бураевский район. Расположено напротив птицефермы, на излучине левого обрывистого берега р. Иек. Площадка селища задернована. При зачистке обнажения собрана керамика с примесью дресвы в тесте, орнаментированная по всей поверхности ямками.

Пшеничнюк А. Х. Отчет 1967.

**520. I Каинлыковское селище.** Бахмутинская культура (раздел II).

Дер. Каинлыково, Бураевский район. Расположено в 300 м ниже деревни, на мысу правого берега р. Иек, на излучине. Мыс задернован, у основания изрыт поздними ямками. В обвалах ям и в шурфе (1×1 м) собрана небольшая коллекция керамики с примесью дресвы в тесте. Часть фрагментов керамики орнаментирована ямками.

Пшеничнюк А. Х. Отчет 1967.

**521. II Карабаевское селище.** Бахмутинская культура (раздел II).

Дер. Карабаево, Бураевский район. В 2 км выше деревни, на правом распахиваемом берегу р. Иек, расположено селище площадью примерно 120×40 м. На пашне собраны фрагменты керамики бахмутинского типа.

Пшеничнюк А. Х. Отчет 1967 г.

**522. I Карабаевское селище.** Бахмутинская культура (раздел II).

Дер. Карабаево, Бураевский район. В 3—3,5 км к юго-западу от деревни, на правом распахиваемом берегу р. Иек расположено селище. На пашне и из шурфа (1,5×1,5 м), заложенного на краю террасы, собрана небольшая коллекция керамики бахмутинского типа.

Пшеничнюк А. Х. Отчет 1967.

**523. Берлячевская находка V в. до н. э.** (раздел II).

Дер. Берлячево, Бураевский район. Возле деревни найден железный акипак V в. до н. э., хранящийся в Уфимском краеведческом музее. Здесь же найден железный шлем, переданный также в музей.

Смирнов К. Ф., Петренко В. Г., 1963, с. 15.

**524. Мало-Качаковский могильник.** Бахмутинская культура (раздел II).

Дер. Мало-Качаково, Калтасинский район. На территории деревни, рядом со школой, в 1959 г. при рытье траншеи для силоса были обнаружены человеческие кости и различные металлические вещи при них. При осмотре обнажений траншеи найдены обломки глиняных сосудов бахмутинского типа и одно разрушенное погребение. Костяк лежал головой на север, ногами к реке. В погребении лежало несколько десятков стеклянных бусин, бронзовая пряжка, две фигурки медведя и обломки височных подвесок бахмутинского типа. Судя по рассказам местных жителей, человеческие кости встречены и на соседних огородах, расположенных по краю старого русла р. Гарейки. Могильник оставлен племенами бахмутинской культуры. На могильнике в 1970 г. экспедицией БГУ произведены небольшие раскопки, в результате которых обследовано несколько погребений.

Мажитов Н. А. Отчет 1967; он же, 1968а, с. 108; Васюткин С. М. Отчет 1970.

**525. Бустапаевское городище.** Эпоха железа (раздел II).

Дер. Бустапаево, Бураевский район. Находится в 2 км северо-восточнее деревни, на высокой узкой стрелке, называемой Кала-тау. С трех сторон городище защищено крутыми склонами, а с южной стороны — высоким валом и глубоким рвом. В разведочном шурфе находок не оказалось.

Мажитов Н. А. Отчет 1967.

**526. I Абдуллинское селище.** Пьяноборская культура (раздел II).

Дер. Абдуллино, Бураевский район. Находится в 500 м юго-западнее деревни, на краю второй террасы левого берега р. Гарейки. На пашне, на участке размером 40×50 м встречены обломки керамики с примесью толченой раковины в тесте. Культурный слой беден.

Мажитов Н. А. Отчет 1967.

**527. II Абдуллинское селище.** Бахмутинская культура (раздел II).

Дер. Абдуллино, Бураевский район. На мысу, расположенном на северной окраине деревни, на левом берегу р. Гарейки, встречаются обломки керамики бахмутинской культуры с круглоямочным орнаментом.

Мажитов Н. А. Отчет 1967.

**528. Акутугановское городище.** Эпоха железа (раздел II).

Дер. Акутуганово, Янаульский район. Городище находится в 2 км северо-западнее деревни, на высокой стрелке, образованной левым берегом р. Гарейки и глубоким оврагом. С южной стороны городище защищено валом и рвом. Культурный слой на памятнике отсутствует.

Мажитов Н. А. Отчет 1967.

**529. Кызыл-Ярское городище.** Пьяноборская культура (раздел II).

Дер. Кызыл-Яр, Янаульский район. Находится в 1,5 км южнее деревни, на высоком левом берегу р. Гарейки, имеющем форму узкой стрелки. Склоны берега крутые, и площадь городища с двух сторон — с запада и востока — ограничивают два вала и два рва. Длина вала около 75 м при высоте 1—2 м. На городище культурный слой отсутствует, но за валом, вдоль берега, на пашне найдено несколько обломков керамики с ямочным орнаментом и примесью раковины. Городище предварительно можно отнести к эпохе раннего железа (пьяноборская культура).

Мажитов Н. А. Отчет 1967.

**530. Таулинское городище.** Бахмутинская культура (раздел II).

Дер. Таулы, Янаульский район. Находится в 1,5 км северо-западнее деревни, на высокой горе, имеющей форму мыса, называемой «Кала-тау». Территория городища почти полностью разрушена карьером для добычи щебня. Неразрушенными остались северо-западный и юго-восточный концы вала и очень небольшой участок площади городища. На городище собрано несколько обломков керамики бахмутинского типа.

Мажитов Н. А. Отчет 1967.

**531. Месягутовское городище.** Бахмутинская культура (раздел II).

Дер. Месягутово, Янаульский район. Находится примерно в 2 км юго-восточнее деревни, на левом берегу р. Гарейки, на мысу, образованном глубокими оврагами. Площадь городища неровная. Самое узкое место над остальной частью возвышается на 6—7 м. Это возвышение использовано для сооружения вала и глубокого рва. Вал в нескольких местах раскопан местными жителями с целью поиска клада. Судя по обнажениям этих шурфов, в валу очень много кусков железного шлака, древесных угольков. Очевидно, на городище существовало мощное производство выплавки железа. Территория городища распаивается. На пашне повсеместно встречаются обломки керамики с круглоямочным орнаментом.

Мажитов Н. А. Отчет 1967.

**532. Шульгановское селище.** Бахмутинская культура (раздел II).

Дер. Шульганово, Татышлинский район. Примерно, в 2 км западнее деревни, у подножья горы, где находится одноименное городище, в 400—500 м дальше его, на правом берегу небольшой речки, на пашне собрано несколько обломков керамики бахмутинского типа. Как видно, здесь находилось селище бахмутинской культуры.

Мажитов Н. А. Отчет 1967.

**533. Шульгановское городище.** Бахмутинская культура (раздел II).

Дер. Шульганово, Татышлинский район. Находится в 1,5 км юго-западнее деревни, на высокой горе-мысу, называемом у местного населения «Кала-тау». Площадка городища ровная, с трех сторон окружена большим валом высотой до 4—5 м. Общая длина вала более 250 м. Местами за валом сохранились следы глубокого рва. На городище собрано большое количество керамики бахмутинской культуры.

Мажитов Н. А. Отчет 1967.

**534. Югомашевский могильник.** Бахмутинская культура, VI—VII вв. (раздел II).



Дер. Югомашево, Янаульский район. На территории деревни, в огородах колхозников Хановой Маулифы и Гафиуллина Гафара в течение последних десятилетий неоднократно встречались человеческие кости и различные вещи при них. С целью проверки этих сведений во дворе Хановой М. в 1967 г. был заложен шурф (2×2 м), где обнаружилась глубокая могила, ориентированная Ю-С. Могила в древности была ограблена. В ней найдены беспорядочно лежащие кости человека, бронзовая пряжка ремня с подвижным язычком и железный проушной топор. Могила относится к VI—VII вв. н. э. Очевидно, могильник относится к бахмутинской культуре и связан с городищем, расположенным недалеко от деревни.

Мажитов Н. А. Отчет 1967; он же, 1968, с. 108—109.

**535. I Югомашевское городище.** Бахмутинская культура (раздел II).

Дер. Югомашево, Янаульский район. Находится в 500 м восточнее деревни и расположено на вершине высокой горы, называемой Кала-тау. С напольной стороны городище защищено двумя валами высотой около 1—2 м. На территории городища встречаются обломки керамики бахмутинской культуры.

Мажитов Н. А. Отчет 1967.

**536. II Югомашевское городище.** Бахмутинская культура (раздел II).

Дер. Югомашево, Янаульский район. Находится в 4 км севернее деревни, у подножья горы Югомаш, на узком мысу левого берега небольшой речки. Городище защищено тремя валами высотой от 2 до 4 м и рвами глубиной до 1 м. Памятник предварительно можно отнести к бахмутинской культуре.

Мажитов Н. А. Отчет 1967.

**537. III Югомашевское городище.** Эпоха железа (раздел II).

Дер. Югомашево, Янаульский район. По словам местных жителей, в 5 км северо-западнее деревни, на горе Иске-Яу, на левом берегу р. Гарейки находится городище с одним валом.

Мажитов Н. А. Отчет 1967.

**538. Кара-Тамакский могильник.** Бахмутинская культура (раздел II).

Дер. Каратамак, Бураевский район. Недалеко от деревни, на левом берегу старого русла р. Б. Танып при рытье силосной траншеи в 1958 г. было обнаружено более 10 могил и вещи при них. В 1959 г. здесь производились раскопки, выявлено около 20 погребений бахмутинской культуры. Могилы неглубокие, характерны коллективные погребения. В нескольких погребениях наряду с другими вещами, типичными для бахмутинской культуры, найдены

железные серпы. На могильнике в 1966 г. С. М. Васюткиным вскрыто три погребения.

Мажитов Н. А. Отчет 1959; он же, 1962а; он же, 1968, с. 19—21; Васюткин С. М. Отчет 1966.

**539. Кудашевское городище.** Бахмутинская культура (раздел II).

Дер. Кудашево, Бураевский район. Находится в 4 км от деревни, на высоком берегу р. Быстрый Танып, в местности, называемой Кала-тау. Укреплено валом высотой около 10 м и длиной 45 м. Мощность культурного слоя 20—25 см. В разведочном шурфе найдено более 30 обломков керамики бахмутинской культуры.

Васюткин С. М. Отчет 1959; Морозов Ю. А. Отчет 1964.

**540. V Кудашевское селище.** Бахмутинская культура (раздел II).

Дер. Кудашево, Бураевский район. В 3 км к северу от деревни, на мысу правого берега р. Сюльзи, у ее устья расположено селище. Мыс распахивается. Примерная площадь селища 150×150 м. На пашне собрано несколько мелких обломков стенок сосудов с примесью дресвы в тесте. Часть фрагментов орнаментирована ямками.

Пшеничнюк А. Х. Отчет 1967.

**541. II Кудашевское селище.** Бахмутинская культура (раздел II).

Дер. Кудашево, Бураевский район. Расположено в 2 км на ВСВ от деревни, на правом распахиваемом берегу р. Сибирган. Примерная площадь памятника 120×50 м. На пашне собраны мелкие обломки стенок сосудов с примесью дресвы в тесте и ямочным орнаментом.

Пшеничнюк А. Х. Отчет 1967.

**542. IV Кудашевское селище.** Бахмутинская культура (раздел II).

Дер. Кудашево, Бураевский район. Расположено в 2 км к северу от деревни, на мысу левого берега р. Сюльзи, ниже устья р. Сибирган. В прошлом мыс распахивался. Керамика из 2 шурфов (1×1 м) представлена мелкими обломками стенок сосудов с примесью дресвы в тесте и ямочным орнаментом.

Пшеничнюк А. Х. Отчет 1967.

**543. I Кудашевское селище.** Бахмутинская культура (раздел II).

Дер. Кудашево, Бураевский район. Расположено напротив деревни, на второй распахиваемой террасе правого берега р. Сибирган. Среди посевов собраны обломки стенок сосудов бахмутинского типа.

Пшеничнюк А. Х. Отчет 1967.

**544. III Кудашевское селище.** Бахмутинская культура (раздел II).

Дер. Кудашево, Бураевский район. Расположено на территории деревни, на крутой излучине правого берега р. Сибирган, под огородами. В обнажении берега и на огородах собрано небольшое количество фрагментов керамики бахмутинского типа.

Пшеничнюк А. Х. Отчет 1967.

**545. II Кушманакское селище.** Бахмутинская культура (раздел II).

Дер. Кушманак, Бураевский район. Расположено в 2,5 км ниже деревни, на излучине старого русла правого берега р. Сибирган. Часть площади распахивается. Среди посевов и из шурфа (1×1 м) собраны мелкие фрагменты керамики с примесью песка. Часть обломков стенок орнаментирована ямками.

Пшеничнюк А. Х. Отчет 1967.

**546. I Кушманакское селище.** Бахмутинская культура (раздел II).

Дер. Кушманак, Бураевский район. Расположено в 2 км ниже деревни, на второй распахиваемой террасе правого берега р. Сибирган. Примерная площадь селища 150×75 м. Среди посевов и из шурфа (1×1 м) собраны фрагменты стенок сосудов с примесью песка. Часть из них орнаментирована ямками.

Пшеничнюк А. Х. Отчет 1967.

**547. Кушманакский могильник. I тыс. н. э.** (раздел II).

Дер. Кушманак, Бураевский район. Находится примерно в 1,5 км северо-западнее деревни, на левом берегу старого русла р. Танып, на правом берегу оврага Таран-куль (Глубокий овраг) в местности «Алыплар-зияраты» («Кладбище великанов»). Территория могильника распахивается. При осмотре памятника в 1959 г. на поверхности обнаружен обломок человеческого черепа. В небольшом раскопе (14×2 м), заложенном на месте обнаружения черепа, на глубине 25 см найден плохо сохранившийся костяк человека, лежавший вытянуто, головой на северо-запад; на глубине 70 см обнаружены обломки трех сосудов, два из них были украшены ямочным орнаментом. Здесь же, на глубине 1,10 м найдена небольшая бронзовая цепочка, рядом сохранился тлен от бересты и дерева. В материковой глине обнаружена круглая яма диаметром 2 м, глубиной 2,20 м, заполненная черной землей, смешанной с глиной. В заполнении встречены обломки керамики, угольки. Характер памятника точно не установлен. Скорее всего, это могильник эпохи средневековья.

Мажитов Н. А. Отчет 1959.

**548. Сибирганское селище.** Бахмутинская культура (раздел II).

Дер. Сибирган, Бураевский район. Расположено в 600 м к северо-западу от деревни, на

второй террасе левого берега р. Сибирган. Площадка селища задернована. Шурф (1,5×1,5 м), заложенный у края террасы, дал 10 фрагментов керамики бахмутинского типа.

Пшеничнюк А. Х. Отчет 1967.

**549. Шабаевское селище.** Бахмутинская культура (раздел II).

Дер. Шабаево, Бураевский район. Расположено напротив деревни, на небольшом мыске левого берега р. Сюльзи, в 100 м от реки. Площадка селища частично распахивается. Примерная площадь — 120×60 м. На пашне собрано 8 мелких неорнаментированных фрагментов керамики с примесью дресвы в тесте, видимо, бахмутинского времени. Шурф (1×1 м), у края мыса, керамики не дал.

Пшеничнюк А. Х. Отчет 1967.

**550. Шунякское селище.** Пьяноборская и бахмутинская культуры (раздел II).

Дер. Шуняк, Бураевский район. В 300 м к ЮЮВ от птицефермы, на высоком (10 м) мысу левого берега р. Сюльзи расположено селище. В прошлом мыс распахивался. Керамика собрана на поверхности мыса и при зачистке обнажения берега. 6 фрагментов получено из шурфа (1×1) в центре мыса. Большинство фрагментов имеют в тесте примесь толченых раковин. Лишь один обломок шейки сосуда орнаментирован пояском ямок. Остальные черепки — неорнаментированные обломки стенок. Три обломка стенок имеют в тесте примесь дресвы, один из них орнаментирован ямками. Поселение, по-видимому, двуслойное, пьяноборского и бахмутинского времени.

Пшеничнюк А. Х. Отчет 1967.

**551. I Муллинское селище.** Пьяноборская культура (раздел II).

Дер. Муллино, Бураевский район. Расположено в 1 км ниже деревни, на левом берегу р. Сюльзи. Часть площадки селища распахивается. Примерная площадь памятника 120×50 м. Среди посевов и из шурфа (1×1 м) собраны мелкие неорнаментированные обломки стенок сосудов. Большинство их имеет в тесте примесь толченой раковины, три фрагмента — с примесью песка.

Пшеничнюк А. Х. Отчет 1967.

**552. II Муллинское селище.** Бахмутинская культура (раздел II).

Дер. Муллино, Бураевский район. Расположено в 1 км ниже деревни, на правом берегу р. Сюльзи, напротив I Муллинского селища. Часть памятника распахивается. На поверхности пашни в большом количестве встречена керамика с примесью дресвы от круглодонных сосудов, орнаментированных по тулову ямками.

Пшеничнюк А. Х. Отчет 1967.



- 553. Кузбаевское селище.** Бахмутинская культура (раздел II).  
Дер. Кузбаево, Бураевский район. В 1 км к югу от деревни, в 120 м к северу от шоссе-ного моста, в осыпи правого берега реки Таныш найдено 30 фрагментов керамики бахмутинского типа.  
Морозов Ю. А. Отчет 1965.
- 554. III Алтаевское селище.** Бахмутинская культура (раздел II).  
Дер. Алтаево, Бураевский район. В 1—1,5 км к юго-западу от деревни, на 2-й надпойменной террасе правого берега р. Таныш, на мысу, образованном оврагом и склоном террасы, на пашне собрано 153 фрагмента керамики бахмутинского типа.  
Морозов Ю. А. Отчет 1965.
- 555. Алтаевское городище.** Пьяноборская и бахмутинская культуры (раздел II).  
Дер. Алтаево, Бураевский район. Находится в 1—1,5 км к северо-западу от деревни на 3-й надпойменной террасе правого берега р. Таныш. К северу, в 140 м от края террасы, памятник ограничен валом, который в нескольких местах перепахан. С распаханного поля на площади 7000 кв. м собрана большая коллекция керамики пьяноборского и бахмутинского типов.  
Морозов Ю. А. Отчет 1965.
- 556. I Алтаевское селище.** Бахмутинская культура (раздел II).  
Дер. Алтаево, Бураевский район. В 1,5—2 км к северу от деревни, на первой надпойменной террасе правого берега р. Б. Таныш, около устья небольшого ручья с поверхности распаханного поля собрано 16 фрагментов керамики бахмутинского типа.  
Морозов Ю. А. Отчет 1965.
- 557. II Алтаевское селище.** Бахмутинская культура (раздел II).  
Дер. Алтаево, Бураевский район. Находится в 1,5—2 км к северо-востоку от деревни, на распаханном поле, на правом берегу р. Таныш. Собрана небольшая коллекция керамики бахмутинского типа.  
Морозов Ю. А. Отчет 1965.
- 558. II Варзинское селище.** Бахмутинская культура (раздел II).  
Дер. Варзи, Бураевский район. Расположено в 1,2 км к югу от деревни, на правом берегу р. Варзи. Площадка селища сильно разрушена поздними ямами. Примерная площадь — 150 × 150 м. В обнажении и отвалах ям собраны мелкие неорнаментированные обломки сосудов с примесью дресвы в тесте.  
Пшеничнюк А. Х. Отчет 1967.
- 559. I Варзинское селище.** Бахмутинская культура (раздел II).  
Дер. Варзи, Бураевский район. Расположено напротив фермы, на распаханном правом берегу р. Варзи. Примерная площадь памятника 150 × 50 м. На пашне собраны мелкие неорнаментированные обломки стенок сосудов с примесью дресвы в тесте.  
Пшеничнюк А. Х. Отчет 1967.
- 560. Больше-Шукшановское селище.** Бахмутинская культура (раздел II).  
Дер. Больше-Шукшаново, Бураевский район. На южной окраине деревни, на правом берегу р. Варзи расположено селище. На огородах собрана небольшая коллекция керамики. Два фрагмента шеек сосудов орнаментированы пояском подтреугольных вдавлений. Остальные — обломки стенок, часть их орнаментирована ямками.  
Пшеничнюк А. Х. Отчет 1967.
- 561. Кутлияровское селище.** Бахмутинская культура (раздел II).  
Дер. Кутлиярово, Бураевский район. Возле фермы, на небольшом мысу правого берега р. Варзи расположено селище. Памятник частично разрушен постройкой фермы, часть селища распаханна. Среди посевов собрано большое количество фрагментов бахмутинского типа.  
Пшеничнюк А. Х. Отчет 1967.
- 562. Чатавский могильник.** Пьяноборская культура (раздел II).  
Дер. Чатау, Балтачевский район. Находится в 150 м северо-западнее деревни, на краю второй террасы левого берега небольшой речки. В раскопе размером 8 × 15 м обнаружено 18 погребений. Могилы неглубокие, располагаются густо, часто нарушая друг друга, ориентировка неустойчивая. В погребениях найдено много спиралевидных височных подвесок, перстней, браслетов, накладок ремня и других вещей.  
Мажитов Н. А., 1959, с. 100—113.
- 563. Чатавское селище.** Бахмутинская культура (раздел II).  
Дер. Чатау, Балтачевский район. Напротив деревни, на низкой пологой террасе правого берега р. Варзи расположено селище. Памятник частично распаханна. Примерная площадь — 150 × 75 м. На пашне собраны мелкие обломки стенок сосудов с примесью дресвы в тесте и ямочным орнаментом.  
Пшеничнюк А. Х. Отчет 1967.
- 564. I Николаевское селище.** Бахмутинская культура (раздел II).  
Дер. Николаевка, Бураевский район. Расположено в 1,5 км ниже деревни, на небольшом мысу правого берега р. Варзи. Часть мыса занята современным христианским кладбищем. На поверхности собраны обломки стенок сосу-

дью с примесью дресвы в тесте. Небольшая часть фрагментов орнаментирована ямками. Один небольшой обломок шейки сосуда орнаментирован пояском ямок.

Пшеничнюк А. Х. Отчет 1967.

**565. III Николаевское селище.** Бахмутинская культура (раздел II).

Дер. Николаевка, Бураевский район. Расположено напротив деревни, на мысу левого берега р. Варзи, рядом с дорогой Николаевка-Тепляки. Площадка селища распахивается. Примерная площадь распространения культурного слоя  $250 \times 70$  м. На пашне собрано небольшое количество фрагментов керамики с примесью дресвы в тесте. Два обломка шеек сосудов орнаментированы пояском ямок.

Пшеничнюк А. Х. Отчет 1967.

**566. II Николаевское селище.** Бахмутинская культура (раздел II).

Дер. Николаевка, Бураевский район. Расположено в 800 м выше деревни, на распахиваемом правом берегу р. Варзи. Примерная площадь селища —  $200 \times 100$  м. На пашне собрано большое количество фрагментов с примесью дресвы в тесте. Обломки шеек и небольшая часть обломков стенок орнаментированы ямочными наколами.

Пшеничнюк А. Х. Отчет 1967.

**567. Ардашевское селище.** Бахмутинская культура (раздел II).

Дер. Ардашево, Бураевский район. Расположено в 800 м ниже деревни, на левом берегу р. Варзи. Площадка селища распахивается. На пашне собрана небольшая коллекция керамики с примесью дресвы в тесте. Небольшая часть фрагментов орнаментирована ямками.

Пшеничнюк А. Х. Отчет 1967.

**568. Ардашевское городище.** Бахмутинская культура (раздел II).

Дер. Ардашево, Бураевский район. В 1 км севернее деревни, на вершине высокой горы находится городище бахмутинской культуры.

Мажитов Н. А. 1959а, с. 147.

**569. Александровское селище.** Бахмутинская культура (раздел II).

Дер. Александровка, Бураевский район. Расположено в 400 м ниже деревни, на пологом правом берегу р. Варзи. Большая часть площади селища распахивается. Примерная площадь памятника  $150 \times 100$  м. На пашне собрана небольшая коллекция керамики с примесью дресвы в тесте и с ямочными, подтреугольными вдавлениями и насечками.

Пшеничнюк А. Х. Отчет 1967.

**570. Чоркильдинское городище.** Бахмутинская культура (раздел II).

Дер. Чоркильде, Татышлинский район. Находится в 1 км севернее деревни, на горе в форме мыса, называемой «Кала-тау». Вся территория и вал городища уничтожены карьером для добычи щебня. На городище найдено несколько обломков керамики с ямочным орнаментом.

Мажитов Н. А. Отчет 1967.

**571. Чипма-Бураевское селище.** Бахмутинская культура (раздел II).

С. Чипма-Бураево, Бураевский район. В 1 км к северу от села, на берегу небольшого ручья, при зачистке берега собрана коллекция керамики бахмутинского типа. Очевидно здесь существовало поселение бахмутинской культуры.

Морозов Ю. А. Отчет 1965.

**572. I Ново-Кизгановское селище.** Бахмутинская культура (раздел II).

Дер. Ново-Кизганово, Бураевский район. Расположено напротив деревни, на левом берегу р. Кизган. Площадка распахивается. Примерная площадь селища  $130 \times 50$  м. На пашне собрано немного обломков стенок и шеек сосудов с примесью дресвы в тесте и ямочным орнаментом по шейке и тулову.

Пшеничнюк А. Х. Отчет 1967.

**573. II Ново-Кизгановская стоянка и селище.** Черкаскульская и бахмутинская культуры (раздел II).

Дер. Ново-Кизганово, Бураевский район. Расположены в 700 м к ССЗ от деревни, на двух мысах правого берега р. Кизган, в 500 м от реки. Мысы задернованы. На одном из них имеется глиняный карьер, на другом — скотомогильник. Памятник частично распахивается. Примерная площадь селища  $400 \times 150$  м. Поселение двуслойное. Верхний слой относится к бахмутинской культуре, керамика нижнего слоя очень близка посуде черкаскульской культуры.

Пшеничнюк А. Х. Отчет 1967; он же, 1968б, с. 107.

**574. II Старо-Тазларовское селище.** Бахмутинская культура (раздел II).

Дер. Старо-Тазларово, Бураевский район. Расположено в 1 км к северо-востоку от деревни, на мысу правого берега р. Кизган. Площадка селища частично распахивается. На пашне встречается большое количество фрагментов керамики с примесью дресвы в тесте и ямочным орнаментом по всей поверхности.

Пшеничнюк А. Х. Отчет 1967.

**575. III Старо-Тазларовское селище.** Бахмутинская культура (раздел II).

Дер. Старо-Тазларово, Бураевский район. Расположено в 1,5 км ниже деревни, на небольшом мыске левого берега р. Кизган, в 400 м от реки. Площадка селища частично распахивается.



ется. Среди посевов и в шурфе (1×1 м) собрано небольшое количество фрагментов керамики с примесью дресвы в тесте и ямочным орнаментом по шейке.

Пшеничнюк А. Х. Отчет 1967.

**576. I Старо-Тазларовское селище.** Бахмутинская культура (раздел II).

Дер. Старо-Тазларово, Бураевский район. Расположено напротив деревни, на второй террасе правого берега р. Кизган. Большая часть площадки распахивается. На пашне и из шурфа (1×1 м) собрана керамика с примесью дресвы в тесте и ямочным орнаментом.

Пшеничнюк А. Х. Отчет 1967.

**577. Тазларовское городище.** Эпоха железа (раздел II).

Дер. Тазларово, Бураевский район. Находится в 1,5 км южнее деревни, на высокой стрелке. Защищено одним валом. Культурный слой отсутствует.

Мажитов Н. А., 1959а, с. 149.

**578. Бакалинские курганы.** VIII—X вв. н. э. (раздел II).

Дер. Бакалы, Бураевский район. В 1 км к северу от деревни, на верхней террасе правого берега р. Кизган, на краю леса, рядом с заброшенной летней свинофермой находится группа курганов из 7 насыпей, диаметром 5—7 м, высотой 20—40 см. Местные жители называют это место «Иске аул» («Старая деревня»), а курганы — «Алыплар зираты» («Могилы великанов»). Курганы расположены компактной группой. Почти на всех растут деревья. В 1958 г. местные жители раскопали три кургана. Раскопы в виде шурфов (примерно 2×2 м) прорезали центры курганов. По словам очевидцев, были найдены «большие человеческие кости и обломки железа». Один из этих курганов был раскопан в 1967 г. А. Х. Пшеничнюком. Под ним выявлено два разграбленных погребения с западной ориентировкой. Вещевые находки позволяют датировать могильник VIII—X вв.

Пшеничнюк А. Х. Отчет 1967; он же, 1968б, с. 107.

**579. Баразинское городище.** Бахмутинская культура (раздел II).

Дер. Буляк Ленина, Бураевский район. Находится в 500 м восточнее деревни, на высокой и узкой стрелке, называемой Кала-тау. Городище укреплено двумя валами и рвами. В шурфе (1,5×1,5 м) найдено несколько обломков керамики бахмутинской культуры.

Мажитов Н. А. Отчет 1967.

**580. I Юмакаевское местонахождение.** Абашевская и бахмутинская культуры (раздел II).

Дер. Юмакаево, Бураевский район. Находится в 300 м к югу от деревни, на берегу старицы р. Быстрый Таныш. На памятнике обнаружена керамика абашевской культуры и 1 фрагмент керамики бахмутинской. Вероятно, здесь находятся стоянка эпохи бронзы и селище железного века.

Иванов В. А. Отчет 1969.

**581. Юмакаевское городище.** Бахмутинская культура (раздел II).

Дер. Юмакаево, Бураевский район. Находится в 200 м к западу от деревни, на высокой стрелке, укрепленной с двух сторон высокими валами разных размеров. В 1957 г. из небольшого раскопа собрана богатая коллекция керамики бахмутинской культуры. Выявлено 10 ям хозяйственного назначения. В 1969 г. на городище был заложен раскоп площадью 472 кв. м. Выявлено 49 хозяйственных ям, 2 овальных, слабо углубленных жилища. Собрана бахмутинская ранняя и поздняя керамика, пряслица, зернотерки, 2 ножа, 2 серпа, стрелы.

Мажитов Н. А., 1959а, с. 144—147; Матвеева Г. И. Отчет 1969 г.; она же, 1970, с. 166.

**582. III Юмакаевское местонахождение.** Эпоха бронзы (раздел II).

Дер. Юмакаево, Бураевский район. Находится в 250 м к югу от деревни, на берегу старицы р. Быстрый Таныш. Обнаружен кремневый скребок на конце крупной ножевидной пластины.

Иванов В. А. Отчет 1969.

**583. Юмакаевские селища.** Бахмутинская культура. Кара-якуповский и кушнаренковский типы (раздел II).

Дер. Юмакаево, Бураевский район. На расстоянии 200—500 м от деревни, на правом берегу р. Быстрый Таныш находится несколько селищ бахмутинской культуры с бедным культурным слоем. На селищах встречена керамика кара-якуповского и кушнаренковского типов.

Иванов В. А. Отчет 1969.

**584. II Юмакаевское местонахождение.** Эпоха бронзы (раздел II).

Дер. Юмакаева, Бураевский район. В 600 м к юго-востоку от деревни, на берегу старицы р. Быстрый Таныш собрано несколько фрагментов керамики эпохи бронзы.

Иванов В. А. Отчет 1969.

**585. Каргалинское местонахождение.** Неолит (раздел II).

Дер. Каргалы, Бураевский район. В 2—2,5 км к западу от деревни, на 2-ой надпойменной 30—40 метровой террасе правого берега р. Таныш, на вспаханном поле найдены 3 ножевидных пластины. Два шурфа находок не дали.

Морозов Ю. А. Отчет 1965.

**586. Каргалинское селище.** Бахмутинская культура (раздел II).

Дер. Каргалы, Бураевский район. Находится в 2 км к западу от деревни, на 2-й надпойменной террасе правого берега р. Таныш. Площадка памятника ограничена оврагами. На пашне собрано 36 фрагментов керамики бахмутинского типа.

Морозов Ю. А. Отчет 1965.

**587. Тучубаевское городище.** Бахмутинская культура (раздел II).

Дер. Тучубаево, Балтачевский район. За деревней, на высокой стрелке находится городище бахмутинской культуры, укрепленное одним валом.

Мажитов Н. А., 1959а, с. 148; Иванов В. А. Отчет 1969.

**588. Кансиарское городище.** Бахмутинская культура (раздел II).

Дер. Кансиар, Балтачевский район. Находится вблизи деревни. При раскопках найдены остатки прямоугольной землянки с очагом на полу, обломки керамики и зернотерок.

Мажитов Н. А., 1959а, с. 147.

**589. Кансиарские погребения.** Бахмутинская культура (раздел II).

Дер. Кансиар, Балтачевский район. На левом берегу небольшой речки, у подножья высокой стрелки, где расположено городище, встречаются человеческие кости. В небольшом шурфе в 1959 г. обнаружено парное погребение без вещей.

Мажитов Н. А. Отчет 1959.

**590. Ново-Дюртиюковское селище.** Бахмутинская культура (раздел II).

Дер. Ново-Дюртиюково, Балтачевский район. Находится в 500—600 м к северо-востоку от деревни, около устья ручья. На распаханном поле собрано 44 фрагмента керамики преимущественно бахмутинского типа.

Морозов Ю. А. Отчет 1965.

**591. Ново-Дюртиюковское местонахождение.** Неолит (раздел II).

Дер. Ново-Дюртиюково, Балтачевский район. В 1 км к востоку от деревни, на 1-ой надпойменной террасе правого берега р. Б. Таныш, на пашне найдена ножевидная пластинка и кремневый отщеп. Заложенный шурф находок не дал.

Морозов Ю. А. Отчет 1965.

**592. Усмановские курганы.** Эпоха раннего железа (раздел II).

Дер. Усманово, Балтачевский район. В 1,5 км северо-западнее деревни, на возвышенном месте (сырте), на распаханном поле, по словам местных жителей, раньше находились 6 курганов.

Из-за ежегодной распашки насыпи курганов полностью разрушены, и сейчас там можно видеть только два едва заметных кургана. Один из них был проверен разведочной траншеей (8×2,40 м), где обнаружена одна глубокая могила с заплечиками по длинным стенкам. В заполнении ямы найдено три обломка глиняного сосуда сарматского облика. Предположительно курган можно датировать сарматским временем.

Мажитов Н. А. Отчет 1967.

**593. Сейтяковская стоянка.** Эпоха бронзы (раздел II).

Дер. Сейтяково, Балтачевский район. Находится в 1,5 км к западу от деревни, на 3,5—4 м террасе левого берега р. Таныш. С востока площадка ограничена руслом ручья. В осыпи берега при зачистке обнаружена керамика с гребенчатым орнаментом камского типа и 8 изделий из кремня.

Морозов Ю. А. Отчет 1965.

**594. III Магашлы-Алмандаевское селище.** Пьяноборская и бахмутинская культуры (раздел II).

Дер. Магашлы-Алмандаево, Балтачевский район. Находится в 1—1,5 км к юго-востоку от деревни, на распаханном поле правого берега р. Таныш. Собрано 26 обломков керамики пьяноборского и бахмутинского типов.

Морозов Ю. А. Отчет 1966.

**595. II Магашлы-Алмандаевское селище.** Бахмутинская культура (раздел II).

Дер. Магашлы-Алмандаево, Балтачевский район. Находится в 100—150 м к юго-востоку от деревни, около фермы, на правом берегу ручья. На пашне (площадь 3000 кв. м) собрано 13 фрагментов керамики бахмутинского типа.

Морозов Ю. А. Отчет 1966.

**596. I Магашлы-Алмандаевское селище.** Пьяноборская культура (раздел II).

Дер. Магашлы-Алмандаево, Балтачевский район. Находится в 300 м к северо-востоку от деревни, на распаханном поле первой надпойменной террасы правого берега р. Таныш. С поверхности собрана небольшая коллекция керамики пьяноборского типа.

Морозов Ю. А. Отчет 1966.

**597. Старо-Еликеевская стоянка.** Неолит (раздел II).

Дер. Старо-Еликеево, Балтачевский район. Находится в 3 км к юго-востоку от деревни, на 1-й надпойменной террасе левого берега р. Таныш. На распаханном поле (площадью 5000 кв. м) собрана коллекция изделий из кремня: скребки, ножевидные пластины, отщепы, которые предварительно можно датировать началом III тыс. до нашей эры.

Морозов Ю. А. Отчет 1965.



**598. Нижне-Иванаевское селище.** Бахмутинская культура (раздел II).

Дер. Нижне-Иванаево, Балтачевский район. Расположено к северо-востоку от деревни, на правом берегу р. Ар, на склоне покатой террасы, в лесу. Площадь поселения 5400 кв. м покрыта группами деревьев. Поверхность задернована. Из шурфа (3×1 м) собраны фрагменты керамики бахмутинского типа и бронзовая бляшка с ушком.

Стоколос В. С. Отчет 1967.

**599. I Верхне-Иванаевское селище.** Бахмутинская культура (раздел II).

Дер. Верхне-Иванаево, Балтачевский район. Расположено к северу от деревни, на правом берегу р. Ар, по правой стороне ручья, впадающего в р. Ар, и возле моста, в 200 м к юго-западу от фермы. Площадь памятника покрыта группами деревьев. Из шурфа и с поверхности поселения собрана керамика бахмутинского типа.

Стоколос В. С. Отчет 1967.

**600. II Верхне-Иванаевское селище.** Бахмутинская культура (раздел II).

Дер. Верхне-Иванаево, Балтачевский район. Расположено на правом берегу р. Ар, в 1,5 км северо-восточнее деревни. Через селище проходит дорога на д. Верхне-Иванаево. Площадь памятника равна 10 000 кв. м. На поверхности и в шурфах собраны фрагменты керамики бахмутинского типа.

Стоколос В. С. Отчет 1967.

**601. III Верхне-Иванаевское селище.** Бахмутинская культура (раздел II).

Дер. Верхне-Иванаево, Балтачевский район. Расположено на правом высоком берегу р. Ар, в 300 м восточнее II Верхне-Иванаевского селища, на опушке леса, между двух дорог, проходящих вдоль опушки леса и пашни. Площадь памятника 3200 кв. м. На поверхности собраны фрагменты керамики бахмутинского типа.

Стоколос В. С. Отчет 1967.

**602. Усть-Югская стоянка.** Эпоха бронзы (раздел II).

Дер. Тибелево, Балтачевский район. Находится в 3 км к югу от деревни, на берегу р. Юг, при впадении в р. Быстрый Таныш. На памятнике собрана керамика эпохи бронзы и отщепы кремня.

Иванов В. А. Отчет 1969.

**603. Тибелевское селище.** Бахмутинская культура (раздел II).

Дер. Тибелево, Балтачевский район. Находится в 1 км южнее деревни, на краю надпойменной террасы правого берега р. Быстрый Таныш. На поверхности собраны многочисленные

обломки керамики бахмутинской культуры, кости животных и другие находки. В 1969 г. на селище было заложено 2 раскопа общей площадью 110 кв. м. Выявлено 4 хозяйственные ямы, собрана раннебахмутинская керамика, пряслица, оселок, обломок бронзового браслета.

Мажитов Н. А., 1959, с. 149; Стоколос В. С. Отчет 1967; Матвеева Г. И. Отчет 1969; она же, 1970, с. 166.

**604. Югское селище.** Бахмутинская культура (раздел II).

Дер. Тибелево, Балтачевский район. Находится в 1 км к северу от деревни, на распаханном поле правого берега р. Юг, в 350 м к юго-востоку от кирпичного завода. Собрана коллекция керамики из 17 фрагментов темного цвета с примесью дресвы в тесте.

Морозов Ю. А. Отчет 1965.

**605. Урское городище.** Бахмутинская культура (раздел II).

Дер. Тутагачево, Балтачевский район. На холмистом возвышении (до 45 м) под названием «Ур», на левом берегу р. Юг, в 2 км к северо-западу от дер. Тутагач, в 1 км к северо-востоку от мельницы и кирпичного завода расположено городище. Вся территория памятника и окрестности покрыты лесом. С напольной стороны сооружены по два вала и рва, которые на концах загибаются. В северном конце оборонительные сооружения прерываются, видимо, обозначая существовавший здесь вход. Поверхность хорошо задернована. Максимальная длина валов 460 м, общая ширина валов и рвов 20 м. Из шурфов собраны фрагменты керамики бахмутинского типа.

Стоколос В. С. Отчет 1967.

**606. I Манагазское селище.** Бахмутинская культура (раздел II).

Дер. Манагазово, Балтачевский район. Расположено в 30 м к северо-западу от деревни, на невысокой распаханной террасе, примыкающей к болотистой пойме левой стороны ручья — притока р. Юг. По находкам черепков площадь стоянки 5400 кв. м, культурный слой беден.

Стоколос В. С. Отчет 1967.

**607. II Манагазское селище.** Бахмутинская культура (раздел II).

Дер. Манагазово, Балтачевский район. На правом высоком берегу ручья — левом притоке р. Юг, напротив I Манагазского селища, что на левом берегу ручья, находится второе селище бахмутинской культуры. Площадь поселения около 100 000 кв. м распахана, окружена с трех сторон лесом. Культурный слой богат керамикой.

Стоколос В. С. Отчет 1967.

- 608. Нижнесикиязовское селище.** Бахмутинская культура (раздел II).  
Дер. Нижнесикиязово, Балтачевский район. Расположено на восточной окраине деревни. Культурный слой обнаружен по обе стороны дороги. С востока поселение ограничено пойменным лесом р. Юг, с запада — деревней. Площадь памятника 14 300 кв. м, поверхность задернована, местами изрыта ямами. Насыщенность культурного слоя средняя. Собрана керамика с ямочным орнаментом.  
Стоколос В. С. Отчет 1967.
- 609. Усакле-Елгинское селище.** Бахмутинская культура (раздел II).  
Р. Усакле-Елга, Балтачевский район. Расположено по правую сторону речки (правый приток р. Юг) в 1 км от дороги с. Тибель — с. Сикияз. Площадь селища по находкам черепков на пашне равна 2100 кв. м, культурный слой беден. Собрана керамика с ямочным орнаментом.  
Стоколос В. С. Отчет 1967.
- 610. Савкиязское селище.** Бахмутинская культура (раздел II).  
Дер. Савкияз, Татышлинский район. Расположено в 1 км от правого берега р. Юг, возле юго-западной окраины деревни, напротив дорожного столба с наименованием деревни, к югу от животноводческой фермы и мечети. Черепки бахмутинского типа собраны на поверхности. Площадь памятников 6000 кв. м.  
Стоколос В. С. Отчет 1967.
- 611. Бальзуганское селище.** Бахмутинская культура (раздел II).  
Дер. Бигиней, Татышлинский район. Расположено по правую сторону ручья Бальзуга (правый приток р. Юг), в 2,5 км от его устья, у д. Бигиней. Западная окраина поселения примыкает к дороге и телефонной линии, ведущим к д. Бальзуга в 0,5 км от поселения. Площадь памятника 2800 кв. м. Насыщенность культурного слоя средняя. Собрана керамика бахмутинского типа.  
Стоколос В. С. Отчет 1967.
- 612. I Юг-хуторское селище.** Бахмутинская культура (раздел II).  
Дер. Юг-хутор, Татышлинский район. Расположено в 300 м к северу от деревни, на правой стороне р. Мырк-шур (правый приток р. Юг), в 200 м южнее ручья. Протяженность культурного слоя вдоль кромки террасы — около 200 м. Насыщенность культурного слоя средняя. Террасу с поселением и русло р. Юг разделяет низкая залесенная пойма. Собрана керамика с ямочной орнаментацией.  
Стоколос В. С. Отчет 1967.
- 613. Юг-хуторское городище.** Бахмутинская культура (раздел II).  
Дер. Юг-хутор, Татышлинский район. Расположено в 2,5 км к северо-востоку от деревни, на господствующей высоте (около 25 м) левого берега р. Юг. Вся гора, за исключением площади памятника, покрыта густым смешанным лесом. Площадка городища с юга ограничена крутым склоном, с севера, где склон полог — валом и рвом. К северо-западу и северо-востоку ров и вал расплылись, местами ров незаметен. Весь южный склон и часть городища изрыты окопами, шурфами и рвом землемерной установки. В двух шурфах (1×1 м) найдено небольшое количество черепков с ямочным орнаментом по верхней части сосудов.  
Стоколос В. С. Отчет 1967.
- 614. II Юг-хуторское селище.** Бахмутинская культура (раздел II).  
Дер. Юг-хутор, Татышлинский район. Расположено к северу от деревни по левую сторону ручья Мырк-шур (правый приток р. Юг), на невысокой распаханной террасе, являющейся коренным берегом р. Юг. Обломки горшков встречены на площади 100 000 кв. м. Культурный слой беден. Собрана керамика с ямочной орнаментацией.  
Стоколос В. С. Отчет 1967.
- 615. Лагерное селище.** Бахмутинская культура (раздел II).  
Пионерлагерь, Татышлинский район. Расположено в 300 м к западу от пионерского лагеря им. В. Комарова на левом берегу р. Юг, у сооруженной здесь обширной запруды. Памятник занимает ровную луговину среди леса, а площадь его использована под футбольное поле. Вдоль западного края поселения проходит дорога, пересекающая к северу от памятника ручей — левый приток р. Юг. Размер памятника 80×90 м, поверхность задернована. Черепки, собранные на поверхности, имеют ямочный орнамент.  
Стоколос В. С. Отчет 1967.
- 616. Мещеровское селище.** Бахмутинская культура (раздел II).  
Дер. Мещерово, Балтачевский район. Находится на западной окраине деревни, на террасе левого берега р. Ташып. В отвалах земли при строительстве дороги и строительных ямах собрана небольшая коллекция керамики бахмутинского типа.  
Морозов Ю. А. Отчет 1966.
- 617. Ново-Балтачевское селище.** Бахмутинская культура (раздел II).  
Дер. Ново-Балтачево, Янаульский район. Находится в 1,5—2 км к северо-востоку от деревни, на распаханном поле правого берега р.



Яман-Елга, в 300 м к западу от моста через речку. Собрана небольшая коллекция керамики бахмутинского типа.

Морозов Ю. А. Отчет 1966.

**618. Чип-Чипское селище.** Бахмутинская культура (раздел II).

Дер. Чип-Чип, Балтачевский район. Находится в 400—500 м к северу от деревни, около фермы, на распаханном поле левого берега р. Таныш. На поверхности, с площади 5000 кв. м собрано 32 фрагмента керамики бахмутинского типа.

Морозов Ю. А. Отчет 1966.

**619. Асафовское селище.** Бахмутинская культура (раздел II).

Дер. Асафово, Балтачевский район. Находится в 1—1,5 км к юго-западу от деревни, на левом берегу р. Утар. На пашне собрано 63 фрагмента керамики бахмутинского типа.

Морозов Ю. А. Отчет 1966.

**620. Афанасьевское городище.** Бахмутинская культура (раздел II).

Дер. Афанасьевка, Балтачевский район. На высокой стрелке, расположенной в 400 м севернее деревни, находится городище с одним дугообразным валом. В разведочном шурфе обнаружены обломки керамики бахмутинской культуры, кости животных, куски железного шлака.

Мажитов Н. А., 1959, с. 149.

**621. Сандугачское городище.** Бахмутинская культура (раздел II).

Дер. Сандугач, Балтачевский район. Находится в 1 км севернее деревни, на вершине высокой горы. С напольной стороны укреплено одним высоким валом. Подъемный материал, собранный с поверхности и в небольшом шурфе, состоит из обломков керамики бахмутинской культуры.

Мажитов Н. А., 1959а, с. 149.

**622. Кигазинское городище.** Эпоха железа (раздел II).

Дер. Кигаза, Аскинский район. На небольшой стрелке, расположенной в 2 км севернее деревни, находится городище с одним низким валом. Культурный слой на городище отсутствует.

Мажитов Н. А., 1959а, с. 149.

**623. Ново-Карское селище.** Бахмутинская культура (раздел II).

Дер. Новая Кара, Аскинский район. В огородах колхозников, расположенных на правом берегу р. Кара, встречаются обломки керамики бахмутинской культуры.

Мажитов Н. А., 1959а, с. 148.

**624. Русско-Карское селище.** Бахмутинская культура (раздел II).

Дер. Русская Кара, Балтачевский район. Находится в 1 км к западу от деревни, на берегу

небольшого ручейка, на распаханном поле левого берега р. Тагыш. На поверхности найдено несколько фрагментов керамики бахмутинского типа.

Морозов Ю. А. Отчет 1966.

**625. Казанчинское местонахождение** (раздел II).

Дер. Старо-Казанчи, Аскинский район. В 400—500 м к западу от деревни, на 20—30-метровой террасе левого берега ручья, на пашне найдены 2 фрагмента керамики неопределенной культуры. Заложенные два шурфа находок не дали.

Морозов Ю. А. Отчет 1966.

**626. Ивановское селище.** Бахмутинская культура (раздел II).

Дер. Ивановка, Янаульский район. Находится в 100 м к юго-западу от западной окраины деревни, на распаханном поле правого берега р. Таныш. На поверхности площади 3000 кв. м собрана небольшая коллекция керамики бахмутинского типа.

Морозов Ю. А. Отчет 1966.

**627. Береговское селище.** Пьяноборская и бахмутинская культуры (раздел II).

Дер. Ивановка, Янаульский район. Находится в 400—500 м к северу от деревни, на распаханном поле правого берега р. Таныш. На поверхности с площади 2000 кв. м собрано 42 фрагмента керамики, которые относятся к бахмутинской и пьяноборской культурам.

Морозов Ю. А. Отчет 1966.

**628. II Старо-Кызыл-Ярское селище.** Бахмутинская культура (раздел II).

Дер. Старый Кызыл-Яр, Янаульский район. Находится в 800—1000 м к юго-востоку от деревни, на первой подпойменной террасе правого берега р. Таныш. На вспаханном поле (площадь около 3000 кв. м) собрана коллекция керамики (48 экз.) бахмутинского типа.

Морозов Ю. А. Отчет 1966.

**629. I Старо-Кызыл-Ярское селище.** Бахмутинская культура (раздел II).

Дер. Старый Кызыл-Яр, Янаульский район. Находится в 1 км к северо-востоку от деревни, на мысу невысокой террасы правого берега р. Б. Таныш. На распаханном поле с площадью 2000 кв. м собрано 5 фрагментов керамики бахмутинского типа.

Морозов Ю. А. Отчет 1966.

**630. Ангасякский могильник.** Бахмутинская культура.

С. Русский Ангасяк, Дюртюлинский район. Находится на северной окраине села, на правом, крутом берегу речки Ангасяк. Памятник обнаружен в конце 80-х годов при строительстве водяной мельницы. В 1964, 1966 и 1969 гг.

на могильнике было вскрыто 55 погребений. Захоронения совершены в слое песка на глубине от 25 до 120 см. Почти все костяки сгнили полностью, лишь в нескольких погребениях сохранились черепа. Судя по расположению черепов и вещей в могилах, погребения были ориентированы головой на юго-восток или северо-запад. Во многих могилах вещи лежали в куче в составе жертвенного комплекса, положенного в изголовье погребенного. В некоторых погребениях многие украшения найдены в том положении, в каком их носили при жизни: на черепахах лежали маленькие полусферические бронзовые бляшки, а рядом бусы и височные подвески бахмутинского типа. В нескольких погребениях найдены глиняные сосуды или их обломки, во многих — бусы, бляшки, браслеты, гривны, железные топоры, ножи и т. д.

Мажитов Н. А., 1963; Васюткин С. М., 1969, с. 62; он же. Отчет 1969 г.; Васюткин С. М., Мажитов Н. А. и др., 1970, с. 136.

**631. Елановская стоянка.** Черкаскульская культура (раздел II).

Дер. Елановка, Дюртюлинский район. Находится на южной окраине деревни, на северном берегу оз. Елань (Большая вершина), под огородами Томгенина М. и Андреева С. На огородах собрано несколько обломков глиняных сосудов черкаскульского типа, орнаментированных зубчатым штампом, резными насечками и круглыми ямками.

Шокуров А. П. Отчет 1957; он же, 1970, с. 133—139.

**632. III Ново-Биктовское селище.** Бахмутинская культура (раздел II).

Дер. Ново-Биктово, Дюртюлинский район. Находится в 1,5 км северо-восточнее деревни, на мысу левого берега р. Куязва. Площадка селища распахивается. На пашне собрано несколько обломков глиняных сосудов, орнаментированных круглыми ямками.

Шокуров А. П. Отчет 1957; он же, 1970, с. 139.

**633. I Ново-Биктовское селище.** Бахмутинская культура (раздел II).

Дер. Ново-Биктово, Дюртюлинский район. Находится на южной окраине деревни, на правом берегу р. Белой, около усадьбы Сулейманова Г. и др. Площадка селища почти вся разрушена обвалами и промоинами. В осыпях берега собрано несколько обломков глиняных сосудов, орнаментированных круглыми ямками.

Шокуров А. П. Отчет 1957; он же 1970, с. 139.

**634. II Ново-Биктовское селище.** Анапийская культура (раздел II).

Дер. Ново-Биктово, Дюртюлинский район.

Находится на восточной окраине деревни, под усадьбой Хасанова Х., на правом берегу р. Белой. Восточная сторона селища сильно размыта. Собрано несколько обломков глиняных сосудов с примесью толченых раковин в тесте, орнаментированных шнуровыми оттисками, насечками, круглыми и треугольными ямками.

Шокуров А. П. Отчет 1957; он же, 1970, с. 139.

**635. Бурнопотоковская пещера-штольня** (раздел II).

Дер. Бурный поток, Дюртюлинский район. Находится в 2 км восточнее деревни, в коренной террасе правого берега р. Белой. Обследование показало, что пещера сделана при поисках медной руды.

Шокуров А. П. Отчет 1957; он же, 1970, с. 139.

**636. II Маядыкское городище.** Анапийская, пьяноборская культуры (раздел II).

Дер. Старый Маядык, Дюртюлинский район. Находится в 400 м юго-западнее деревни, на мысу правого берега р. Белой. Восточная и южная стороны городища сильно разрушены обвалами и промоинами. В осыпях берега собрано несколько обломков глиняных сосудов пьяноборского и анапийского типов, орнаментированных круглыми ямками и шнуровыми оттисками, с примесью речных раковин в тесте.

Шокуров А. П. Отчет 1957; он же, 1970, с. 139—140.

**637. I Маядыкское городище.** Бахмутинская культура (раздел II).

Дер. Старый Маядык, Дюртюлинский район. Находится в 250 м севернее деревни, на горе левого берега р. Баргыз-Баш. На склонах городища собрано несколько обломков глиняных сосудов, орнаментированных круглыми ямками.

Шокуров А. П. Отчет 1957; он же, 1970, с. 139.

**638. Казанцевское селище.** Бахмутинская культура (раздел II).

Дер. Казанцево, Бураевский район. Расположено в 1 км северо-западнее деревни, на горе правого берега р. Белой. Площадка селища во многих местах нарушена ямами, вырытыми при добычании камня. В обнажениях и осыпях собрано несколько обломков глиняных сосудов, орнаментированных круглыми ямками.

Шокуров А. П. Отчет 1957; он же, 1970, с. 140.

**639. Казанцевское городище.** Эпоха железа (раздел II).

Дер. Казанцево, Бураевский район. Расположено на северо-восточной окраине деревни, на горе правого берега р. Белой, у фермы. Культурный слой на поселении отсутствует.



- Шокуров А. П. Отчет 1957; он же, 1970, с. 140.
- 640. Ново-Ельдьяковское селище.** Бахмутинская культура (раздел II).  
Дер. Новый Ельдьяк, Бураевский район. Находится на северной окраине деревни, на правом берегу р. Белой. Площадка селища распадается. На пашне собрано несколько обломков глиняных сосудов, орнаментированных круглыми ямками и насечками.  
Шокуров А. П. 1957; он же, 1970, с. 140.
- 641. I Камилевское селище.** Бахмутинская культура (раздел II).  
Дер. Камилево, Бураевский район. Находится на западной окраине деревни, под усадьбой Нуритдиновой З., на правом берегу р. Белой и правом берегу большого родника. Площадь стоянки распадается, со стороны реки сильно размыта. Собрано несколько обломков глиняных сосудов, орнаментированных круглыми ямками.  
Шокуров А. П. Отчет 1957; он же, 1970, с. 140.
- 642. II Камилевская стоянка и селище.** Курмантауская и бахмутинская культуры (раздел II).  
Дер. Камилево, Бураевский район. Расположено в 1 км юго-восточнее деревни, на мысу правого берега р. Белой и левого берега родника Юмагул. Собрано несколько кремней и обломки глиняных сосудов эпохи бронзы, напоминающих керамику курмантауской культуры и бахмутинского типа.  
Шокуров А. П. Отчет 1957; он же, 1970, с. 140—141.
- 643. Янтузовское городище.** Бахмутинская культура (раздел II).  
Дер. Янтузово, Бирский район. Расположено на западной окраине деревни, на горе Мечетли-тау. Южная окраина городища сильно разрушена обвалами, по кругу площадки сделаны борозды для посадки деревьев. Собрано несколько обломков керамики, орнаментированной круглыми ямками.  
Шокуров А. П. Отчет 1958; он же, 1970, с. 141.
- 644. Баншевское селище.** Бахмутинская культура (раздел II).  
Дер. Баишево, Бирский район. Расположено в 600 м восточнее деревни, на левом берегу безымянной речки. Площадка селища распадается. На пашне собрано несколько обломков керамики, орнаментированной круглыми ямками.  
Шокуров А. П. Отчет 1958; он же, 1970, с. 141.
- 645. Лачентауская стоянка.** Неолит (раздел II).  
Дер. Нижне-Лачентау, Бирский район. Расположена на юго-восточной окраине деревни, на мысу правого берега р. Белой и правого берега р. Безымянной. В обресте берега и осыпях собрано несколько ножевидных пластин и обломков неолитической керамики. Культурный слой стоянки ополз, местами размыт.  
Шокуров А. П. Отчет 1958; Матюшин Г. Н., 1964, с. 33; Шокуров А. П., 1970, с. 141.
- 646. Ново-Кульчибаевское городище.** Эпоха железа (раздел II).  
Дер. Ново-Кульчибай, Бирский район. Находится в 1,5 км от юго-восточной окраины деревни, на мысу правого берега р. Белой и правого берега р. Безымянной, между двумя оврагами. Культурный слой отсутствует.  
Шокуров А. П. Отчет 1958; он же, 1970, с. 141.
- 647. Улеевское селище.** Эпоха позднего железа (раздел II).  
Дер. Улеево, Бирский район. В 300 м на северо-восток от восточной окраины деревни, на правом берегу р. Бирь расположено селище. Территория селища распадается, примерная площадь 150×100 м. На пашне и из шурфа 2×2 м собрано 10 мелких неорнаментированных обломков керамики с примесью песка в тесте, относящихся, по-видимому, в эпохе позднего железа.  
Пшеничнюк А. X. Отчет 1963.
- 648. Баженовское селище.** Эпоха позднего железа (раздел II).  
Дер. Баженово, Бирский район. Расположено на правом берегу р. Бирь, в 600 м юго-западнее деревни, в 400 м вниз от моста по дороге Бирск — Мишкино. При зачистке берега и из шурфа собрано несколько мелких неорнаментированных фрагментов керамики с обильной примесью крупнозернистого песка, относящихся, вероятно, к эпохе позднего железа.  
Пшеничнюк А. X. Отчет 1963.
- 649. Ярославский вал (городище)** (раздел II).  
Дер. Ярославка, Бирский район. Имеются сведения о том, что примерно в 1 км от деревни, близ устья р. Бирь, на восток от дороги расположен вал из глинистого грунта длиной 422 саж. (984 м), высотой в 4 ар. (2 м). Вероятно, вал относится к городищу.  
Игнатъев Р. Г., 1883, с. 343; Вахрушев Г. В., 1926, с. 46; Коишевский Б. А., 1945; Смирнов А. П., 1957, с. 72; Талицкая И. А., 1952, с. 60.
- 650. Ярославское селище.** Эпоха позднего железа (раздел II).  
Дер. Ярославка, Бирский район. В 400 м к юго-западу от деревни, на низком левом берегу

р. Бирь расположено селище. Территория селища распадается. Примерная площадь  $120 \times 100$  м. На пашне и из шурфа  $2 \times 2$  м собрано 24 мелких фрагмента керамики с примесью песка в тесте. Из них 7 обломков шеек сосудов орнаментировано пояском мелких ямок. Два обломка украшены насечками.

Пшеничнюк А. Х. Отчет 1963.

**651. Суловский вал (городище) (раздел II).**

Дер. Сулово, Бирский район. Находится у деревни. Длина 258 м, высота 1,5 м. Вал, вероятно, относится к городищу.

Игнатъев Р. Г., 1883, с. 344; Смирнов А. П., 1957, с. 72

**652. Суловский курган (раздел II).**

Дер. Сулово, Бирский район. На восточной окраине деревни, на левом берегу р. Бирь, у самого русла находится курган овальной формы, размерами  $20 \times 10$  м. Насыпь нарушена при строительстве дороги.

Пшеничнюк А. Х. Отчет 1963.

**653. Больше-Шадинские валы (городища) (раздел II).**

Дер. Большие Шады, Мишкинский район. На правом берегу небольшого правого притока р. Бирь, в 1 км на северо-запад от деревни, находится вал из глинистого грунта. Длина его 61 саж., высота 1—2 арш. В 2,5 км на северо-запад от деревни расположен другой вал длиной около 50 саж., высотой почти 3 арш. Валы, вероятно, относятся к городищам.

Игнатъев Р. Г., 1883, с. 344; «Адрес-календарь Уфимской губ.», 1873, с. 178; Там же, 1883, с. 344; Вахрушев Г. В., 1926, с. 46; Кошневский Б. А., 1945; Таллицкая И. А., 1952, с. 60.

**654. I Емашевское селище. Эпоха позднего железа (раздел II).**

Дер. Емашево, Бирский район. В 2 км западнее деревни, на левом берегу р. Бирь расположено селище. Территория памятника распадается. Примерная площадь —  $60 \times 120$  м. Из шурфа  $2 \times 2$  м и на пашне собрано более 30 мелких фрагментов керамики с примесью песка в тесте. Среди них 6 обломков закраин сосудов, два из них орнаментированы ямками по шейке и один — косыми насечками.

Пшеничнюк А. Х. Отчет 1963.

**655. II Емашевское селище. Эпоха позднего железа (раздел II).**

Дер. Емашево, Бирский район. На левом берегу р. Бирь, в 400 м на юго-запад от I Емашевского селища и в 1 км на северо-восток от дер. Лежебоково, на распаханном поле находится селище. Примерная площадь селища —  $150 \times 50$  м. На пашне собрано более 30 мелких фрагментов керамики с примесью песка. Среди

них 7 обломков шеек сосудов орнаментировано пояском ямок или насечками.

Пшеничнюк А. Х. Отчет 1963.

**656. Кочкильдинское селище. Бахмутинская культура (раздел II).**

Дер. Кочкильдино, Мишкинский район. Расположено на низком (3 м) правом берегу р. Бирь, в 300 м южнее деревни. Площадка задернована. В обнажении берега керамика встречена на протяжении 70 м. Шурф ( $1,5 \times 1,5$  м), заложенный недалеко от края террасы, дал следующую стратиграфию: 30 см — наносный слой без паходок, 60 см — жирный чернозем, в котором обнаружено 10 фрагментов керамики. Часть фрагментов орнаментирована ямочными наколами; в тесте примесь дресвы.

Пшеничнюк А. Х. Отчет 1967.

**657. Ново-Акбулатовское селище. Бахмутинская культура (раздел II).**

Дер. Ново-Акбулатово, Мишкинский район. Расположено на левом берегу р. Иняк, напротив деревни. Большая часть селища разрушена при постройке плотины, часть памятника занята современным христианским кладбищем. Керамика, собранная с поверхности, в основном неорнаментирована. В тесте примесь дресвы. Два небольших обломка горла орнаментированы по шейке пояском ямок.

Пшеничнюк А. Х. Отчет 1967.

**658. Унурское селище. Бахмутинская культура (раздел II).**

Дер. Унур, Мишкинский район. Расположено на левом берегу р. Иняк, на огородах. Площадка селища в виде тупого мыса полого спускается к реке. Площадь селища  $500 \times 250$  м. Собранные на поверхности керамика — от больших круглодонных сосудов с низким широким горлом. В тесте примесь дресвы. Орнамент в виде пояса ямок располагается по шейке сосудов.

Пшеничнюк А. Х. Отчет 1967.

**659. Сабаевское селище. Бахмутинская культура (раздел II).**

Дер. Сабаево, Мишкинский район. Расположено на излучине левого берега р. Бирь, в 1 км к западу от деревни. Площадка задернована. В обнажении берега на протяжении 90 м и в шурфе собрана керамика бахмутинского типа.

Пшеничнюк А. Х. Отчет 1967.

**660. Байбаковское селище. Бахмутинская культура (раздел II).**

Дер. Байбаково, Мишкинский район. Расположено на левом берегу р. Бирь, в 1 км ниже по течению от деревни, напротив заброшенной колхозной ГЭС. Большая часть территории селища разрушена при строительстве плотины. В обнажениях и отвалах карьера собраны мел-



кие обломки стенок сосудов бахмутинского типа.

Пшеничнюк А. Х. Отчет 1967.

**661. Камеевское городище.** Бахмутинская культура (раздел II).

Дер. Камеево, Мишкинский район. На левом берегу р. Бирь, напротив деревни, на высокой стрейке находится городище с одним высоким валом. Городище относится к бахмутинской культуре.

Мажитов Н. А., 1959, с. 150.

**662. Камеевское селище и стоянка.** Эпоха бронзы. Бахмутинская культура (раздел II).

Дер. Камеево, Мишкинский район. По берегу р. Бирь, в огородах колхозников встречаются обломки керамики бахмутинской культуры и отщепы кремня эпохи камня или бронзы.

Мажитов Н. А., 1959, с. 150.

**663. Бабаевское селище.** Бахмутинская культура (раздел II).

Дер. Бабаево, Мишкинский район. Расположено на левом берегу р. Бирь, в 300 м ниже по течению от деревни. Площадка селища представляет тупой мыс, выделенный двумя небольшими оврагами. При зачистке обнажения и в заложением в центре мыса шурфе 1×1 м собрано несколько фрагментов керамики бахмутинского типа.

Пшеничнюк А. Х. Отчет 1967.

**664. Севернобирский могильник.** Эпоха бронзы (раздел II).

Г. Бирск, Бирский район. На северной окраине города во время земляных работ в 1965 г. разрушено 2 погребения с вещами фатьяновского типа, доисследованные К. В. Сальниковым.

Сальников К. В., 1967, с. 118—121; Бадер О. Н., 1971, с. 65.

**665. Бирское (Чертово) городище.** Ананьинская, кара-абызская и бахмутинская культуры (раздел II).

Г. Бирск, Бирский район. Находится на узком высоком мысу правого берега р. Белой, на окраине города, рядом с II Бирским могильником. Защищено тремя валами. В 1959 и 1960 гг. на городище производились незначительные раскопки, открыто несколько ям хозяйственного назначения. Керамический материал городища подразделяется на три типа: ананьинский, кара-абызский и бахмутинский.

Игнатъев Р. Г., 1871, с. 156; «Адрес-календарь Уфимской губ.», 1883, с. 336; Спицын А. А., 1901, с. 51; Вахрушев Г. В., 1926, с. 45; Шмидт А. В., 1929, с. 12; Мажитов Н. А. Отчеты 1959, 1960 гг.; он же, 1968, с. 45—46; Талицкая И. А., 1952, с. 60.

**666. Бирское городище («Соколок»).** Кара-абызская культура (раздел II).

Г. Бирск, Бирский район. На юго-восточной окраине города, в районе Советского переулка, на остром мысу правого берега р. Белой расположено городище. Вся площадка его распланирована, перекопана, вал снесен бульдозером при устройстве дороги. В обнажениях и на поверхности собрано несколько обломков керамики кара-абызского типа.

Шокуров А. П. Отчет 1958; он же, 1970, с. 142.

**667. IV Бирское селище.** Кара-абызская культура (раздел II).

Г. Бирск, Бирский район. На северной окраине города, на берегу р. Белой, около железного столба электролинии, протянутой через р. Белую, найдено 9 обломков керамики с примесью песка и раковины.

Васюткин С. М. Отчет 1959.

**668. I Бирский могильник.** Ананьинская культура (раздел II).

Близ города в 80-х годах XIX в. найдены вислообушный топор, наконечник конья с прорезами, наверхние булавы и 2 бляшки, сданные затем в Башкирский краеведческий музей. Спицын А. А., 1901, с. 50; Булычев Н. И., 1902, с. 13; Койшевский Б. А., 1948, с. 166; Талицкая И. А., 1952, с. 61; Ахмеров Р. Б., 1952 а, с. 38.

**669. III Бирское селище.** Кара-абызская культура (раздел II).

Гор. Бирск, Бирский район. На территории города, на высоком берегу р. Белой, в районе улицы Верхне-Камешник, на огороде Салимянова найдено 6 обломков керамики с примесью раковины и песка. На двух обломках есть круглоямочный и веревочный орнамент. Очевидно, поблизости находилось селище кара-абызской культуры.

Васюткин С. М. Отчет 1959, с. 23.

**670. II Бирский могильник.** Бахмутинская культура (раздел II).

Окрестность г. Бирска. Находится на высоком правом берегу р. Белой, в местности «Орешник», или «Святой ключ», на территории плодоовощного совхоза. Впервые открыт Н. И. Булычевым в начале XX в., обследовавшим несколько разрушенных погребений. В 1958—1960 и 1962 гг. на могильнике Н. А. Мажитовым производились широкие раскопки, обнаружено более 200 погребений, составлявших значительную часть большого могильника. По материалу погребения делятся на две группы: ранние (V—VI вв.) и поздние (VII—VIII вв.) и относятся к бахмутинской культуре. Ранние захоронения совершены в могилах простой фор-

мы, а на позднем этапе появляются могилы с глубокими подбоями в северных узких стенках, где находятся глиняные сосуды и кости лошади. В ранних погребениях найдены ожерелья из мелких стеклянных бус, височные подвески бахмутинского типа, поясные наборы и др. Начиная с VII в. состав инвентаря погребенных существенно меняется; широкое распространение получают ожерелья из крупных бус, поясные ремни с длинными подвесками, украшенные сплошь бронзовыми и серебряными накладками, большие глиняные сосуды (турбаслинский, кушнаренковский типы) и много других вещей.

Булычев Н. И., 1902, с. 13. Талицкая И. А., 1952, с. 61. Мажитов Н. А., 1968.

**671. I Бирское селище.** Кара-абызская культура (раздел II).

Г. Бирск, Бирский район. На южной окраине г. Бирска, рядом с одноименным могильником, у птицефермы, на высоком мысу, образованном берегом р. Белой и глубоким оврагом, находится селище. При зачистке обнажений мыса собрано 15 обломков керамики с ямочным и веревочным орнаментом и с примесью мелкотолченой раковины в тесте.

Васюткин С. М. Отчет 1959.

**672. II Бирское селище.** Кара-абызская культура (раздел II).

Г. Бирск, Бирский район. Находится на южной окраине города, рядом с I Бирским селищем, на пологом восточном склоне другого мыса высотой около 35 м. Культурный слой селища богато насыщен керамикой кара-абызской культуры.

Васюткин С. М. Отчет 1959.

**673. Бирское селище.** Ананьинская культура (раздел II).

Г. Бирск, Бирский район. В 1,5 км юго-восточнее города, в котловане правого берега р. Белой и правого берега родника «Святой Ключ» находится стоянка. Площадка сильно разрушена при строительстве дороги. Собрано несколько камней и обломков керамики ананьинской культуры.

Шокуров А. П. Отчет 1958; он же, 1970, с. 142.

**674. Бирское городище (Ак-Баш) VI—IX вв.** н. э. (раздел II).

Г. Бирск, Бирский район. В 10 км к югу от города, на горе Ак-Баш находится городище VI—IX вв. с кольцевым валом. Собрана болгарская керамика.

Вахрушев Г. В., 1926, с. 46; Шмидт А. В., 1929, с. 25; Талицкая И. А., 1952, с. 61; Смирнов А. П., 1957, с. 99.

**675. Пономаревское городище.** Эпоха железа (раздел II).

Дер. Пономаревка, Бирский район. Близ деревни, на правом берегу реки Белой, находится городище.

Вахрушев Г. В., 1926, с. 46; Талицкая И. А., 1952, с. 61.

**676. Михайло-Никольское городище.** Бахмутинская культура (раздел II).

Дер. Михайло-Никольск, Бирский район. В 1 км западнее деревни, на остром мысу правого берега р. Белой и левого берега р. Сосновки находится городище. На склонах городища найдено несколько обломков керамики бахмутинского типа.

Шокуров А. П. Отчет 1958; он же, 1970, с. 142.

**677. Бурковское городище** (раздел II).

Дер. Бурково, Бирский район. Находится близ деревни. Длина вала 1 км, высота 2 м. Игнатьев Р. Г., 1883, с. 343; Смирнов А. П., 1957, с. 72.

**678. Костаревское городище.** Бахмутинская культура (раздел II).

Дер. Костарево, Бирский район. Близ деревни находится большое городище, осмотренное в 1897 г. А. А. Спицыным. Керамика с городища аналогична, по А. В. Шмидту, керамике Бирского и Дюртюлинского городищ бахмутинской культуры.

Спицын А. А., 1901, с. 51; Вараксина Л. И., 1929, стр. 89, 91; А. В. Шмидт, 1929, с. 25; Коишевский Б. А., 1945; Талицкая И. А., 1952, с. 60.

**679. Костаревские курганы** (раздел II).

Дер. Костаревка, Бирский район. В 300 м от деревни расположен курган; в 2 км от деревни находится другой курган.

Коишевский Б. А., 1945; Талицкая И. А., 1952, с. 60.

**680. Якимовское местонахождение.** Эпоха железа (раздел II).

Дер. Якимовка, Бирский район. Близ деревни найден обоюдоострый железный меч с прямым перекрестием.

Смирнов А. П., 1952, с. 106.

**681. Камышинский вал (городище)** (раздел II).

Дер. Камышинка, Бирский район. Примерно в 2 км к западу от деревни, на правом берегу р. Белой, в поле тянется земляной вал длиной 400 саж., высотой около 2 арш. Вероятно, здесь находится городище.

Игнатьев Р. Г., 1883, с. 344; «Адрес-календарь Уфимский губ.», 1873, с. 178; там же, 1883, с. 344; Вахрушев Г. В., 1926, с. 46; Коишевский Б. А., 1945; Талицкая И. А., 1952, с. 60.



**682. I Камышинское городище.** Бахмутинская культура (раздел II).

Дер. Камышинка, Бирский район. В 1,5 км восточнее деревни, на мысу правого берега р. Белой расположено городище, укрепленное пятью валами. На площадке городища собрано несколько обломков керамики, орнаментированных круглыми ямками и имеющих примесь дробленых речных раковин в тесте.

Шокуров А. П. Отчет 1953; он же, 1970, с. 142.

**683. II Камышинское городище.** Бахмутинская культура (раздел II).

Дер. Камышинка, Бирский район. В 1,5 км восточнее деревни, на мысу правого берега р. Белой расположено городище, укрепленное двумя валами. На склонах городища собрано несколько обломков керамики бахмутинского типа.

Шокуров А. П. Отчет 1958; он же, 1970, с. 143.

**684. Питяковское селище.** Бахмутинская культура (раздел II).

Дер. Питяково, Бирский район. В 100 м севернее деревни, на мысу правого берега р. Белой расположено селище, почти полностью разрушенное р. Белой и земляными работами при устройстве дорог. В обнажениях собрано несколько обломков керамики, имеющих примесь толченых речных раковин, орнаментированных круглыми ямками.

Шокуров А. П. Отчет 1953; он же, 1970, с. 143.

**685. Питяковское городище** (раздел II).

Дер. Питяково, Бирский район. Близ деревни имеется вал длиной 182 м, высотой 0,7—2 м. Вероятно, вал принадлежит городищу.

Игнатъев Р. Г., 1883, с. 344; Смирнов А. П., 1957, с. 72.

**686. Репьевские находки.** Пьяноборская культура (раздел II).

Дер. Репьевка, Бирский район. Житель деревни Рыбаков П. передал разведочному отряду А. П. Шокурова в 1958 г. две массивные эполетообразные застегки пьяноборской культуры, найденные им в 1 км южнее деревни, на пашне.

Шокуров А. П. Отчет 1958; он же, 1970, с. 143.

**687. I Биктимировский могильник.** Кара-абызская культура (раздел II).

Дер. Ново-Биктимирово, Бирский район. На северной окраине деревни, на правом берегу р. Уряды расположен могильник кара-абызской культуры. Значительная часть памятника разрушена силосными трапшеями. Могильник раскапывался в 1962—1964 гг. отрядом А. Х. Пше-

ничюка. Вскрыто 68 погребений III в. до н. э.— I в. н. э. Захоронения совершены в простых могильных ямах, костяки лежат вытянуто на спине, ногами преимущественно к реке. Погребения сопровождались богатыми наборами украшений и вооружения.

Шокуров А. П. Отчет 1955; Сальников К. В. Отчет 1962; Пшеничнюк А. Х. Отчет 1963, 1964; он же, 1964а.

**688. Биктимировское городище.** Анабийнская и кара-абызская культуры (раздел II).

Дер. Ново-Биктимирово, Бирский район. В 200 м восточнее деревни, на узком мысу левого берега р. Уряды, правого берега р. Белой находится городище. Памятник занимает узкую стрелку, далеко вдающуюся в луговую террасу р. Белой. С напольной стороны городище укреплено тремя невысокими валами и рвами. Культурный слой распространен далеко за пределами третьего вала. Общая площадь городища около 50 000 кв. м. Небольшие раскопки на нем производились в 1962 и 1964 гг. Мощный культурный слой (до 2—2,4 м) сосредоточен между вторым и третьим валами и за третьим валом. Собрано много керамики и костей животных. Основную массу керамики составляет кара-абызский тип, в небольшом количестве встречается позднеананбийнская и гафурийская керамика.

Игнатъев Р. Г., 1883, с. 344; Шокуров А. П. Отчет 1955; он же, 1970, с. 143; Сальников К. В. Отчет 1962; Пшеничнюк А. Х. Отчет 1964; он же, 1967, с. 164—165.

**689. III Биктимировский могильник.** Эпоха железа. Кара-абызская культура (раздел II).

Дер. Ново-Биктимирово, Бирский район. На южной окраине деревни, на правом берегу р. Белой находится могильник кара-абызской культуры. В 1964 г. отрядом А. Х. Пшеничнюка было заложено два раскопа и вскрыто 17 погребений в простых могильных ямах. Костяки лежат на спине, вытянуто, ногами к реке. Сопровождающий инвентарь состоит из наконечников стрел и копий, различных бронзовых блях, обоймочек, подвесок. Дата — IV в. до н. э.— I в. н. э.

Пшеничнюк А. Х. Отчет 1964.

**690. II Биктимировский могильник.** Кара-абызская культура (раздел II).

Дер. Ново-Биктимирово, Бирский район. Находится в 300 м восточнее деревни, на восточном склоне Биктимировского городища, на правом берегу р. Белой. В 1958 г. А. П. Шокуровым здесь обнаружены остатки 4 разрушенных весенними водами погребений. При зачистке их были найдены наконечники стрел и копий, бронзовые пряжки. В 1960 г. К. В. Сальнико-

вым был заложен раскоп (6×2 м) и выявлено 2 погребения. Костяки лежали на спине, вытянуто, ногами к пойме реки Белой. Возле одного из них найдено 3 бронзовых наконечника стрел IV—II вв. до н. э.

Шокуров А. П. Отчет 1958; Сальников К. В. Отчет 1962; Шокуров А. П., 1970, с. 143.

**691. Бикмурзинское селище.** Бахмутинская культура (раздел II).

Дер. Бикмурзино, Бирский район. Расположено в 1,5 км западнее деревни, на мысу правого берега р. Белой, около Кардового оз. Площадка селища распахивается. На пашне собрано несколько обломков керамики бахмутинского типа.

Шокуров А. П. Отчет 1958; он же, 1970, с. 143.

**692. Соловьевское селище.** Бахмутинская культура (раздел II).

Дер. Соловьевка, Бирский район. Расположено в 300 м юго-восточнее деревни, на мысу правого берега р. Белой, на бывшей усадьбе Феда. Площадка селища распахивается. На поверхности собрано несколько фрагментов керамики с примесью песка и шамота в тесте, орнаментированных ямками (бахмутинский тип) (?).

Шокуров А. П. Отчет 1955; он же, 1970, с. 144.

**693. Чишминское селище.** Бахмутинская культура (раздел II).

Дер. Чишмы, Бирский район. Селище расположено на краю деревни, на узком мысу под названием «Язык», образованном глубокими залесенными оврагами. В прошлом мыс был распахан для посадки деревьев. Примерная площадь памятника 150×60 м. На поверхности собрано небольшое количество керамики бахмутинского типа.

Ишеничнюк А. Х. Отчет 1967.

**694. Чишминская стоянка.** Срубная культура (раздел II).

Дер. Чишмы, Бирский район. На северо-восточной окраине деревни, на мысу правого берега р. Белой и левого берега безымянного родника, под усадьбами Гареева М. и Галиямова Г. находится стоянка. На огородах собрано несколько обломков керамики срубного типа.

Шокуров А. П. Отчет 1955; он же, 1970, с. 144.

**695. Ново-Петровское городище.** Бахмутинская культура (раздел II).

Дер. Ново-Петрово, Бирский район. Расположено на северной окраине деревни, на мысу правого берега р. Белой и левого берега р. Аитки. Площадка городища распахивается. Со-

брано несколько обломков керамики бахмутинского типа.

Игнатьев Р. Г., 1883, с. 344; Шокуров А. П. Отчет 1958; он же, 1970, с. 143.

**696. I Симкинское селище.** Ананьинская культура (раздел II).

Дер. Симкино, Бирский район. Находится в 1,5 км южнее деревни, на мысу правого берега реки Белой, около родника. Площадка селища распахивается. Собрано несколько обломков глиняных сосудов с примесью галечника и речных раковин в тесте, орнаментированных отрисками шнура и круглыми ямками.

Шокуров А. П. Отчет 1958; он же, 1970, с. 143.

**697. II Симкинское селище.** Бахмутинская культура (раздел II).

Дер. Симкино, Бирский район. В 0,5 км северо-западнее деревни, на тупом мысу правого берега р. Белой и правого берега р. Кандызды расположено селище. Часть площадки селища распахана, часть занята современным кладбищем. Собрано несколько обломков керамики бахмутинского типа.

Шокуров А. П. Отчет 1953; он же, 1970, с. 143.

**698. Симкинское городище.** Эпоха железа (раздел II).

Дер. Симкино, Бирский район. У деревни находится вал длиной 80 м, высотой 40 см. Вероятно, вал принадлежит городищу.

Смирнов А. П., 1952, с. 72.

**699. I Калининское городище.** Эпоха железа (раздел II).

Дер. Калининки, Бирский район. При старом течении реки Белой, на месте села Калининки находится городище.

Кочуев А. К., 1853, с. 36.

**700. II Калининское городище.** Эпоха железа (раздел II).

Дер. Калининки, Бирский район. Близ села, расположенного на старице р. Белой, примерно в 8 км от основного русла, на одной из гор имеется городище.

Кочуев А. К., 1853, с. 36; «Уфимская губ.», 1887, с. LXXIII; Вахрушев Г. В., 1926, с. 45; Коишевский Б. А., 1945; Талицкая И. А., 1952, с. 61.

**701. Чудково городище.** Эпоха железа (раздел II).

Дер. Якимово, Калтасинский район. Расположено в 2—2,5 км к ССЗ от деревни, на правом берегу р. Березовки. Городище занимает мыс высотой 10 м, образованный двумя оврагами. Вал городища имеет высоту 1,5 м и длину 75 м, в ряде мест разрушен поздними ямами. Культурный слой отсутствует.

Голунова И. К. Отчет 1954.



**702. Кереметьевское городище.** Эпоха железа (раздел II).

Дер. Еноктаево, Калтасинский район. Расположено в 0,5 км севернее деревни, на мысу высотой 34 м, на правом берегу р. Березовки. Площадка городища (110 кв. м) овальной формы, с севера ограничена подковообразным валом. Культурный слой не обнаружен.

Голунова И. К. Отчет 1954.

**703. Амзинское городище.** Эпоха железа (раздел II).

Дер. Амзя (Кумово), Янаульский район. Городище находится примерно в 2 км севернее деревни, на левом берегу р. Буй, на территории животноводческой фермы. Местность, где расположено городище, называется Хан-Тау. Городище расположено на мысу и укреплено одним полукруглым валом высотой около 1 м. Культурный слой отсутствует.

Мажитов Н. А. Отчет 1967.

**704. Чишминское городище.** Эпоха железа (раздел II).

Дер. Чишмы, Янаульский район. Городище находится в 500 м северо-восточнее деревни, на правом берегу р. Буй, на узкой стрелке высотой около 50 м. Укреплено одним валом высотой 40—80 см. Разведочный шурф никаких находок не дал. Городище местному населению известно как Кала-тау.

Мажитов Н. А. Отчет 1967.

**705. Бадряш-Актауское городище.** Бахмутинская культура (раздел II).

Дер. Бадряш-Актау, Янаульский район. Находится примерно в 1 км севернее деревни, на горе Кылыс-тау, укреплено одним высоким валом.

Мажитов Н. А. Отчет 1957.

**706. Исхаковское городище.** Бахмутинская культура (раздел II).

Дер. Исхаково, Янаульский район. Городище находится в 1 км от деревни, на высокой горе, называемой Кала-тау. С трех сторон оно защищено крутыми склонами, а с западной стороны — двумя валами высотой 1—2 м. На городище найдены обломки бахмутинской керамики с круглоямочным орнаментом.

Мажитов Н. А. Отчет 1967.

**707. Таш-Елгинское селище.** Бахмутинская культура (раздел II).

Дер. Таш-Елга, Янаульский район. В 2 км западнее деревни, на правом берегу р. Буй, на левой стороне дороги в д. Ново-Артаул находилось селище, полностью уничтоженное карьером. На краю берега, не тронутом карьером, найдено несколько обломков керамики бахмутинского типа.

Мажитов Н. А. Отчет 1967.

**708. Таш-Елгинское городище.** Ананьинская культура (раздел II).

Дер. Таш-Елга, Янаульский район. Городище находится в 1,5 км западнее деревни, на правом берегу р. Буй, на правой стороне дороги в д. Ново-Артаул, на высокой стрелке. Сохранились остатки костей животных и несколько мелких обломков керамики с примесью раковины, угольки. Обломки керамики и кости животных изредка встречаются и за валом, на пашне.

Мажитов Н. А. Отчет 1967.

**709. Таш-Елгинский могильник.** Ананьинская культура (раздел II).

Дер. Таш-Елга, Янаульский район. Находится в 500 м западнее деревни, на правом берегу р. Буй, у подножия мыса, где находится городище ананьинской культуры. Могильник обнаружен случайно во время земляных работ в 1966 г.: в целях выравнивания дороги бульдозером был срезан берег реки, где обнаружилось несколько человеческих костей. При зачистке этой траншеи в 1967 г. экспедиция п/рук Н. А. Мажитова выявила и доисследовала более 10 разрушенных могил. В 1968 и 1969 гг. А. Х. Пшеничнюком на могильнике вскрыто 12 погребений. В могилах костяки лежат головами на север, ногами к реке. При костяках найдены бронзовые кельты, наконечники копий, глиняные сосуды, наконечники стрел, кости лошади.

Мажитов Н. А. Отчет 1967; он же, 1968а, с. 108; Пшеничнюк А. Х. Отчеты 1968, 1969; он же, 1970, с. 160.

**710. Сарыштыбашевские находки** (раздел II).

Дер. Сарышты, Татышлинский район. Близ деревни найдены две большие бронзовые бляхи, хранящиеся в ГИМ.

ОАК 1900, с. 78.

ПАМЯТНИКИ БАССЕЙНОВ РЕК ДЕМЫ И УРШАКА

**711. Черноозерские стоянка и селище.** Срубная культура и кара-якуповский тип (раздел III).

Черноозерский кордон, Уфимский район. Находится на южной окраине кордона, на берегу Черного озера (старица р. Демы), на огородах. Собрана керамика срубной культуры и несколько фрагментов керамики кара-якуповского типа.

Матвеев Г. И., Васильев И. Б. Отчет 1967.

**712. Демская стоянка.** Курмантауская культура (раздел III).

С. Нижегородка, Уфимский район. В 1934 г. П. А. Дмитриевым обследовано и частично раскопано место древнего поселения близ моста через р. Дему, на правом берегу. При раскопках найдены керамика, каменные, медные и костяные предметы, много костей домашних животных (лошади, коровы, свиньи).

Дмитриев П. А. и Сальников К. В., 1941, с. 136; Талицкая И. А., 1952, с. 63—64.

**713. Демский могильник.** Срубная культура (раздел III).

Ст. Дема, Уфимский район. Находится на территории детского сада № 112. В 1964 г. были произведены раскопки, вскрыто два погребения. Костяки, ориентированные головами на северо-восток, лежали скорченно, на левом боку. Первое погребение сопровождалось двумя сосудами, второе — одним маленьким сосудом. Около шейных позвонков второго костяка лежали шесть просверленных клыков. В северном углу найдены кости ног какого-то животного.

Васюткин С. М. Отчет 1964.

**714. II Нижегородская стоянка.** Срубная культура (раздел III).

С. Нижегородка, Уфимский район. Находится в 1 км северо-восточнее села, у моста, на излучине правого берега р. Демы. Площадка стоянки перепахивается. Здесь собрано несколько обломков керамики срубного типа.

Шокуров А. П. Отчет 1959.

**715. I Нижегородская стоянка.** Срубная культура (раздел III).

С. Нижегородка, Уфимский район. Находится в 1 км юго-восточнее совхоза, в сторону села, на мысу правого берега старицы р. Демы. Юго-восточная сторона стоянки распахана. Здесь собрано несколько обломков керамики срубного типа.

Шокуров А. П. Отчет 1959.

**716. III Нижегородская стоянка.** Срубная культура (раздел III).

С. Нижегородка, Уфимский район. Находится в 200 м северо-западнее села, на территории «Крольчатника», на мысу правого берега р. Демы. Площадка стоянки перепахивается. Здесь собрано несколько обломков керамики срубного типа.

Шокуров А. П. Отчет 1959.

**717. IV Нижегородская стоянка.** Срубная культура (раздел III).

С. Нижегородка, Уфимский район. Находится в 2 км юго-западнее села, под коллективными огородами, на тупом мысу правого берега р. Демы. Площадка стоянки распахивается, культурный слой разрушен. Здесь собрано несколько обломков керамики срубной культуры.

Шокуров А. П. Отчет 1959.

**718. V Нижегородская (Безымянная) стоянка.** Эпоха бронзы (раздел III).

С. Нижегородка, Уфимский район. Находится в 3 км юго-западнее совхоза, в сторону села, под коллективным огородом в пойме правого берега р. Демы. Площадка стоянки распахивается, культурный слой разрушен. Здесь собрано несколько кремней и обломков керамики плохой сохранности.

Шокуров А. П. Отчет 1959.

**719. Таптыковское городище.** Кара-якуповский тип (раздел III).

Дер. Таптыково, Чишминский район. В 1,5 м к западу от деревни, на высокой террасе правого берега р. Демы находится городище, защищенное валом длиной 50 м, шириной 5 м, высотой 1,55 м. В 3 шурфах собрана керамика кара-якуповского типа.

Матвеева Г. И. Отчет 1962.

**720. Юматовский курган.** Срубная культура (раздел III).

Ст. Юматово, Уфимский район. Близ деревни в 1970 г. исследовался курган. В восточной части кургана обнаружено захоронение подростка, который лежал скорченно, на левом боку. При нем найдены два сосуда срубно-алакульского типа. В центре кургана, в насыпи стояло два сосуда, а рядом — скопление пережженных костей, которое можно рассматривать как остатки трупосожжения.

Матвеева Г. И., Васильев И. Б. Отчет 1967; Васильев И. Б. Отчет 1970.

**721. Михайловская стоянка** (раздел III).

Дер. Михайловка, Чишминский район. В 0,5 км к западу от деревни и в 3 км к югу от дер. Алкипо, на высоком левом берегу р. Демы



расположена стоянка. На пашне и в осыпи берега собраны: пожевидные пластины, отщепы, скребки, нуклеус.

Матвеева Г. И., Васильев И. Б. Отчет 1967.

**722. Алкинское местонахождение.** Середина I тыс. н. э. (раздел III).

Ст. Алкино, Чишминский район. Близ станции в 1953 г. найдено блюдо из серебра, относящееся к числу предметов сасанидского искусства, примерно середины I тыс. н. э. Поверхность блюда украшена выпуклыми изображениями в виде фигур человека.

Смирнов А. П. 1957.

**723. Алкинская стоянка.** Срубная культура (раздел III).

Пос. Алкино, Чишминский район. На территории поселка, на террасе р. Уязы, под огородами расположена стоянка. В шурфе найдены фрагменты плоскодонных сосудов срубной культуры.

Матвеева Г. И. Отчет 1963.

**724. Биш-Казинские курганы** (раздел III).

Дер. Биш-Кази, Чишминский район. Вблизи деревни находятся 4 кургана диаметром около 25 м. Один из курганов ныне распаивается. Судя по рассказам местных жителей, в 20-х годах XX в. на одном кургане были произведены раскопки с целью поиска клада, выявившие остатки древесины.

Талицкая И. А., 1952, с. 64; Мажитов Н. А. Отчет 1970.

**725. Нижне-Хозятровский могильник.** XI—XII вв. н. э. (раздел III).

Дер. Нижне-Хозятво, Чишминский район. Б. А. Коишевский указывает могильник близ деревни. Найдены обрывки кольчуг и наконечники стрел.

Коишевский Б. А., 1945; Талицкая И. А., 1952, с. 64.

**726. Нижне-Хозятвовская стоянка.** Срубная культура (раздел III).

Дер. Нижне-Хозятво, Чишминский район. На южной окраине деревни, на первой террасе старицы находится стоянка. При раскопках было обнаружено несколько, вероятно, мусульманских погребений. Костяки лежали вытянуто, на спине, головой на запад. Культурный слой стоянки богат находками костей и керамики срубной культуры.

Матвеева Г. И. Отчет 1962, 1965.

**727. Средне-Хозятвовская стоянка.** Срубная культура (раздел III).

Дер. Средне-Хозятво, Чишминский район. В 200 м к югу от деревни, на высокой надпойменной террасе старицы р. Демы находится стоянка, часть которой разрушена карьером.

В обнажениях берега собраны фрагменты керамики срубной культуры.

Матвеева Г. И. Отчет 1962.

**728. Абдуллинские находки** (раздел III).

Дер. Абдуллино, Чишминский район. В окрестностях деревни пахотили железные наконечники стрел, поступившие в БЦКМ (г. Уфа) и записанные в инвентарную книгу музея под № 3068.

Коишевский Б. А., 1945; Талицкая И. А., 1952, с. 64.

**729. Абдуллинский могильник.** Срубная культура (раздел III).

Дер. Абдуллино, Чишминский район. На территории деревни при строительстве силосной ямы были обнаружены человеческие кости и глиняный плоскодонный сосуд. По сообщению очевидцев, костяк лежал в скорченном положении, что позволяет относить могильник предположительно к срубной культуре.

Матвеева Г. И. Отчет 1962.

**730. Мавзолей Турахана.** XIV—XV вв. н. э. (раздел III).

Дер. Нижние Термы, Чишминский район. Находится близ деревни. Основание его представляет квадрат размером 6,6 × 6,6 м, на высоте 1,80 м квадратное сооружение переходит в восьмигранную пирамиду и заканчивается сводчатым куполом. Мавзолей имеет пристрой, служивший входом. Основание построено из неотесанных камней, а для постройки купола использованы специально обработанные камни. По стилю это архитектурное сооружение относится примерно к XIV—XV вв.

Смирнов А. П., 1957, с. 95; Калимуллин Б., 1956.

**731. Чишминский могильник.** VI—IX вв. н. э. (раздел III).

Ст. Чишмы, Чишминский район. Близ станции, на левом берегу р. Демы, в непосредственной близости от совхоза Кумыспрома (дер. Кара-Якупово) по сообщению М. И. Касьянова находится могильник.

Коишевский Б. А., 1945; Талицкая И. А., 1952, с. 64.

**732. Мавзолей Хусейн-Бека.** XIV—XV вв. (раздел III).

Ст. Чишмы, Чишминский район. Находится в 1 км от села, на левом берегу р. Демы. Судя по сохранившейся надмогильной надписи, мавзолей сооружен над могилой некоего Хусейн-Бека, вероятно, одного из активных проповедников мусульманской религии среди башкир. Возвышающееся над могилой прямоугольное сооружение из неотесанных камней не имеет ничего общего с его первоначальной формой. Оно перестроено в 1911 г. уфимским муф-

тием на месте развалин первоначального мавзолея, который, судя по описаниям краеведов XIX в., по форме был аналогичным мавзолею Турахана.

Юматов В., 1848, с. 3; Смирнов А. П., 1957, с. 89—90; Калимуллин Б., 1956.

**733. Кара-Якуповская находка.** Эпоха бронзы (раздел III).

Дер. Кара-Якупово, Чишминский район. Близ деревни найден бронзовый топор фатьяновского типа. Хранится в ГЭ, инв. № 363(1). Тихонов Б. Г., 1960, с. 63—64.

**734. Кара-Якуповские курганы** (раздел III).

Дер. Кара-Якупово, Чишминский район. В 0,5 км к северу от деревни находятся 2 кургана диаметром 25 и 30 м, высотой 1,5 и 2 м. Матвеева Г. И., Васильев И. Б. Отчет 1967.

**735. Кара-Якуповское городище.** Кара-якуповский тип (раздел III).

Дер. Кара-Якупово, Чишминский район. В 0,5 км к югу от деревни, на вершине горы Кала-Тау расположено городище. Площадка городища защищена двумя валами. В 1962 и 1967 г. на городище проводились раскопки. Собраны: керамика, кости животных, зерна пшеницы, наконечники стрел, ножи, льячка, поясная накладка, пряжка и др. предметы. Пряжка и поясная накладка позволяют датировать городище VII—XI вв.

Талицкая И. А., 1952, с. 64; Матвеева Г. И. Отчеты 1962, 1967.

**736. Кучумовские курганы** (раздел III).

Дер. Кучумово, Чишминский район. Могильник, состоящий из трех курганов, находится в 150 м к югу от деревни, близ дороги в дер. Александровку. Диаметры курганов 12—17 м, высота 0,3—0,45 м.

Талицкая И. А., 1952, с. 64; Матвеева Г. И. Отчет 1962.

**737. Удрякбашевский могильник.** Эпоха бронзы (раздел III).

Дер. Удрякбашево, Благоварский район. Около деревни, на берегу р. Аслы-Удряш обнаружен могильник, размываемый водой. Местонахождение вещей из него (вислообушный топор, кельты с ушками и прорезные кося) точно неизвестно, возможно, в краеведческом музее Тат. АССР в г. Казани.

Коишевский Б. А., 1945; Смирнов А. П., 1957, с. 20; Талицкая И. А., 1952, с. 64.

**738. Удрякбашевская находка.** Эпоха бронзы (раздел III).

Дер. Удрякбашево, Благоварский район. При земляных работах у деревни, на значительной глубине, был найден каменный наконечник булав, переданный в ГИМ.

Булычев Н. И., 1904, с. 12; Талицкая И. А., 1952, с. 64.

**739. Ново-Ябалаклинская стоянка.** Эпоха бронзы (абашевская и срубная культуры) (раздел III).

Дер. Новые Ябалаклы, Чишминский район. На северо-восточной окраине деревни, на огородах находится стоянка. Культурный слой, достигающий 1,15 м, изобилует находками керамики абашевской и срубной культуры.

Матвеева Г. И. Отчет 1962.

**740. Ябалаклинский могильник.** Срубная культура (раздел III).

Дер. Ябалаклы, Чишминский район. Расположен в восточном конце деревни, на левом берегу реки Демы. В осыпи оврага, на глубине 1,2 м обнаружено одно погребение. Рядом с костяком, лежащим в скорченном положении, стоял глиняный баночный сосуд с орнаментом в виде наклонных штрихов по верхнему краю, нанесенных зубчатым штампом.

Коишевский Б. А., 1945; Смирнов А. П., 1957, с. 11; Талицкая И. А., 1952, с. 64; Ахмеров Р. Б., 1955 а, с. 88.

**741. Аслыкульские курганы** (раздел III).

Дер. Алга, Давлекановский район. В 500—600 м к северу от северной окраины деревни, в 500 м от берега оз. Аслы-Куль расположены курганы. В группе девять насыпей, вытянутых цепочкой по вспаханному полю. Диаметр 14—38 м, высота 0,2—1 м.

Стоколос В. С. Отчет 1969.

**742. Горновская стоянка.** Срубная культура (раздел III).

Пос. Горный (Кумыспром), Чишминский район. В 700 м к западу и северо-западу от поселка, на террасе расположена стоянка, в культурном слое которой встречается срубная керамика. В культурном слое обнаружены погребения без вещей, вероятно, мусульманские.

Матвеева Г. И. Отчет 1962.

**743. Чукраклинский курган.** Савроматская культура (раздел III).

Дер. Чукраклы, Чишминский район. Близ деревни в 1967 г. исследован курган, в котором обнаружено одно парное погребение с глиняными сосудами и бронзовыми наконечниками стрел.

Юнусова Р. Отчет 1967; Матвеева Г. И. Отчет 1967.

**744. Чукраклинские курганы** (раздел III).

Дер. Чукраклы, Чишминский район. В 150 м к северу от деревни находится могильник из 12 невысоких курганов диаметром 5—18 м, высотой 0,2—0,5 м.

Матвеева Г. И. Отчет 1962.



- 745. I Чукраклинская стоянка.** Срубная культура (раздел III).  
Дер. Чукраклы, Чишминский район. Находится на первой надпойменной террасе реки Демы, в деревне, часть стоянки занята огородами. Собраны фрагменты керамики срубного типа.  
Матвеева Г. И. Отчет 1962.
- 746. II Чукраклинская стоянка.** Срубная культура (раздел III).  
Дер. Чукраклы, Чишминский район. На южной окраине деревни, на мысу, образованном оврагом и рекой Демой, расположена стоянка. Собраны фрагменты керамики срубной культуры.  
Матвеева Г. И. Отчет 1962.
- 747. Албеевское погребение** (раздел III).  
Дер. Албеево, Чишминский район. На территории деревни при строительстве клуба в 1968 г. было открыто погребение, в котором найден глиняный сосуд. Очевидно, здесь находится древний могильник.  
Агеев Б. Б. Отчет 1968.
- 748. Старо-Апаровские курганы** (раздел III).  
Дер. Старое Апарово, Давлекановский район. В 100 м к юго-западу от деревни находится группа курганов, состоящая из 7 насыпей диаметром 20 м, высотой 0,1—0,43 м.  
Матвеева Г. И. Отчет 1962.
- 749. I Калиновская стоянка.** Срубная культура (раздел III).  
Дер. Калиново, Давлекановский район. В 200 м к востоку от деревни, на первой террасе старицы р. Демы, близ свинофермы находится стоянка. В обнажении берега собраны фрагменты керамики срубной культуры.  
Матвеева Г. И. Отчет 1962.
- 750. II Калиновская стоянка.** Срубная культура (раздел III).  
Дер. Калиново, Давлекановский район. В 400 м к востоку от деревни, на террасе старицы р. Демы находится стоянка. В шурфе были найдены фрагменты керамики срубной культуры.  
Матвеева Г. И. Отчет 1962.
- 751. Казангуловский могильник** (раздел III).  
Дер. Казангулово, Давлекановский район. В 160 м к югу от деревни находится курган и 4 каменных обкладки треугольной формы.  
Матвеева Г. И. Отчет 1962.
- 752. I Казангуловская стоянка.** Срубная культура (раздел III).  
Дер. Казангулово, Давлекановский район. В 1 км к югу от деревни, на мысу находится стоянка. Собраны фрагменты керамики срубной культуры.  
Матвеева Г. И. Отчет 1962.
- 753. II Казангуловская стоянка.** Срубная, курмантауская культуры (раздел III).  
Дер. Казангулово, Давлекановский район. В 1,2 км к югу от деревни находится стоянка. Собраны фрагменты керамики срубной и курмантауской культуры.  
Матвеева Г. И. Отчет 1962.
- 754. Давлекановская стоянка и селище.** Мезолит, неолит, энеолит, срубная культура и романовский тип (раздел III).  
Г. Давлеканово, Давлекановский район. Стоянка расположена в 300 м к северо-западу от города, на левом берегу р. Демы. В 1962—1963 гг. Г. Н. Матюшиным вскрыто на стоянке 96 кв. м площади. Поселение многослойное. Нижний слой относится к мезолитическому времени.  
В неолитическом слое обнаружено жилище. Третий слой представлен керамикой срубной культуры. В верхнем слое залегала керамика эпохи железа. В 1967 г. на территории стоянки открыто погребение неолитического времени.  
Матвеева Г. И. Отчет 1962; Матюшин Г. Н. Отчеты 1962, 1963, 1967; Он же, 1964, с. 33; Он же, 1970, с. 160—168; Блохина Н. Г., Косменко М. Г. и др., 1970, с. 153.
- 755. I Давлекановские курганы.** Срубная культура (раздел III).  
Г. Давлеканово. В 150 м от сушильного завода, на северной окраине города находятся 6 курганов. В 1962 г. исследовано два кургана. В каждом кургане было по 2 погребения со скорченными костяками, рядом с которыми стояли глиняные сосуды срубного типа.  
Матвеева Г. И. Отчет 1962; она же, 1963.
- 756. Давлекановские находки.** Эпоха железа (раздел III).  
Г. Давлеканово, Давлекановский район. В окрестностях города находили железные наконечники стрел, поступившие в БЦКМ и внесенные в инвентарную книгу музея за № 397.  
Койшевский Б. А., 1945; Талицкая И. А., 1952, с. 64.
- 757. II Давлекановский курган** (раздел III).  
Г. Давлеканово. В 1,5—2 км южнее г. Давлеканово, на левом берегу р. Дема, на расстоянии 1,5 км от нее, на распаханном поле находится курган диаметром 35 м, высотой 1,50 м. В 150 м южнее кургана находится большой камень, видимо, раньше он находился на кургане.  
Мажитов Н. А. Отчет 1969.
- 758. Курмантаевская стоянка.** Срубная культура (раздел III).  
Дер. Курмантаево, Давлекановский район. В 650 м к ЗСЗ от деревни находится стоянка.

Собраны кости и фрагменты керамики, относящейся, вероятно, к срубной культуре.

Матвеева Г. И. Отчет 1962.

**759. Курмантаевские курганы** (раздел III).

Дер. Курмантаево, Давлекановский район. В 1 км к юго-востоку от деревни, на высокой горе расположено 3 кургана диаметром 13—15 м, высотой 0,2—0,55 м.

Матвеева Г. И. Отчет 1962.

**760. Дюртюлинский курган.** Срубная культура (раздел III).

Дер. Дюртюли, Давлекановский район. В 3 км к северо-востоку от деревни, на высоком берегу р. Ярыш, к востоку от Ярыш-тау находится одиночный курган. В 1934 г., копая могилу, местные жители нашли здесь погребение. Костяк лежал на боку, в скорченном положении, рядом стоял плоскодонный сосуд.

Матвеева Г. И. Отчет 1962.

**761. Дюртюлинское погребение.** Эпоха бронзы (раздел III).

Дер. Дюртюли, Давлекановский район. Близ деревни, в обнажении берега р. Демы в 1958 г. было обнаружено погребение человека, лежавшего головой на север, на боку. Вещей при погребенном не найдено.

Матвеева Г. И. Отчет 1962.

**762. Аккулаевский курган.** XIII—XIV вв. н. э. (раздел III).

Дер. Аккулаево, Давлекановский район. В 1969 г. исследовался курган, находившийся в 1,5 км от деревни, на высоком левом берегу р. Тюлянь. Курган диаметром 6 м, высотой 30 см содержал одно погребение, в котором лежал костяк женщины (?) в вытянутом положении, головой на северо-восток. В погребении найдены остатки вязаной шапочки, серебряная гиревидная подвеска, подвеска в виде знака вопроса, обернутая тонкой проволокой, железные пожницы.

Мажитов Н. А. Отчет 1969; Агеев Б. Б., Мажитов Н. А., 1970, с. 170.

**763. Сайрановское городище** (раздел III).

Дер. Сайраново, Кавдринский район. Есть сведения о том, что близ деревни расположено городище.

Вахрушев Г. В., 1926, с. 46; Талицкая И. А., 1952, с. 64.

**764. Нижне-Чуракаевские курганы.** Абашевская культура (раздел III).

Дер. Нижнее Чуракаево, Альшеевский район. В 200 м к востоку от деревни, близ дороги в Раевку находится 9 курганов, окруженных оградками из каменных плит. В результате раскопок 1962—1963 гг. установлено, что курганы относятся к абашевской культуре. Погребаль-

ный инвентарь представлен обломками сосудов и бронзовыми предметами: ножом, кинжалом, пронизками.

Матвеева Г. И. Отчет 1962; она же, 1963; Сальников К. В. Отчет 1963; он же, 1967а, с. 72—78; он же, 1967, с. 23—30, 108.

**765. Ивановский курган** (раздел III). Дер. Ивановка, Белебеевский район. Близ нее находится курган.

Вахрушев Г. В., 1926; с. 47; Коишевский Б. А., 1945; Талицкая И. А., 1952, с. 51.

**766. Чубук-Каранский могильник.** Срубная культура (раздел III).

Дер. Чубук-Каран, Бижбулякский район. Расположен близ деревни, на правом берегу р. Слак, в обширном котловане, со всех сторон окруженном невысокими горами. В 1938 г. М. И. Касьяновым на могильнике вскрыты восемь погребений. Захоронения произведены в ямах глубиной от 0,82 до 1,12 м, которые иногда прикрыты каменными плитами. Погребенные лежали на левом боку, в скорченном положении, с подогнутыми ногами, головой на северо-восток или северо-запад, кисти согнутых рук находились у лица. У головы погребенных стояло по одному — два плоскодонных сосуда.

Коишевский Б. А., 1945; Талицкая И. А., 1952, с. 65; Ахмеров Р. Б., 1955, с. 85—87.

**767. Чубук-Каранская стоянка.** Эпоха бронзы (?) (раздел III).

Дер. Чубук-Каран, Бижбулякский район. В отчете М. И. Касьянова о раскопках 1938 г. есть сведения о стоянке, расположенной к западу от деревни, на левом берегу р. Слак, близ дороги в дер. Красный Яр.

Коишевский Б. А., 1945; Талицкая И. А., 1952, с. 65.

**768. Мало-Кармышевская стоянка.** Эпоха бронзы (срубная культура) (раздел III).

Дер. Мало-Кармышево, Альшеевский район. В 2 км западнее деревни, на террасе старицы р. Демы находится стоянка; на поверхности ее хорошо заметны следы жилищных впадин. Собраны фрагменты сосудов срубной культуры.

Рязанов М. Ш. Отчет 1963.

**769. Мало-Кармышевский курган** (раздел III).

Дер. Мало-Кармышево, Альшеевский район. В 1 км к юго-западу от деревни, на пашне расположен курган диаметром 30 м, высотой 1,2 м.

Рязанов М. Ш. Отчет 1963.

**770. Кармышевские курганы** (раздел III).

Дер. Кармышево, Альшеевский район. В 800 м к северу от деревни и в 1,5 км от левого берега р. Демы находится группа курганов



из 4 насыпей диаметром 18—30 м, высотой 0,23—0,7 м.

Рязапов М. Ш. Отчет 1963.

**771. Кармышевская стоянка.** Срубная культура (раздел III).

Дер. Кармышево, Альшеевский район. В 300 м к востоку от деревни, на первой террасе левого берега р. Демы находится стоянка. На поверхности собрана керамика срубной культуры.

Рязапов М. Ш. Отчет 1963.

**772. Тюбетеевская стоянка.** Срубная и абашевская культуры (раздел III).

Дер. Тюбетеево, Альшеевский район. В 50 м к востоку от деревни, на первой надпойменной террасе левого берега реки Демы, находится стоянка. В шурфах найдена керамика срубной и абашевской культур.

Рязапов М. Ш. Отчет 1963.

**773. Тюбетеевские курганы** (раздел III).

Дер. Тюбетеево, Альшеевский район. В 2 км западнее деревни находится группа курганов. Диаметр курганов 20—32 м, высота 0,3 м.

Рязапов М. Ш. Отчет 1963.

**774. Чебенлинские курганы** (раздел III).

Дер. Чебенли, Альшеевский район. Близ деревни, в 800 м к юго-востоку от Тюбетейских курганов находятся 2 кургана диаметром 16 м, высотой 0,2—0,25 м.

Рязапов М. Ш. Отчет 1963.

**775. Чебенлинская стоянка.** Срубная культура (раздел III).

Дер. Чебенли, Альшеевский район. На южной окраине деревни, на высокой террасе левого берега р. Демы находится стоянка. В обнажениях берега собрано большое количество фрагментов керамики срубной культуры.

Рязапов М. Ш. Отчет 1963.

**776. Сергеевский могильник** (раздел III).

С. Сергеевка, Миякинский район. Есть сведения о том, что близ села, на левом берегу р. Демы, расположен могильник.

Вахрушев Г. В., 1926, с. 48; Ковшевский Б. А., 1945; Талицкая И. А., 1952, с. 65.

**777. I Ильчигуловские курганы.** X—XII вв. н. э. (?) (раздел III).

С. Ильчигулово, Миякинский район. Находятся в 1,5 км от села вниз по р. Деме. Курганы называются Ногайским кладбищем. Большинство из них сравнялось с землей и поросло травой. Некоторые насыпи возвышались над окружающем полем на 0,5 арш. или несколько более и были обложены кругом камнями. Вероятно, курганы относятся к эпохе раннего средневековья.

Малиев Н. М., 1876; Ковшевский Б. А., 1945; Талицкая И. А., 1952, с. 65; Ахмеров Р. Б., 1952 а, с. 45.

**778. Ильчигуловская стоянка.** Неолит (раздел III).

Дер. Ильчигулово, Миякинский район. На западной окраине деревни, на надпойменной террасе р. Демы расположена стоянка. Собраны фрагменты сосудов с примесью песка. Внутренняя поверхность тщательно заглажена, внешняя — сплошь орнаментирована зубчатым штампом. Найдена одна кремневая пластина.

Рязапов М. Ш. Отчет 1963.

**779. II Ильчигуловский курган** (раздел III).

С. Ильчигулово, Миякинский район. Расположен в 800 м к востоку от деревни, на берегу р. Демы. Высота — 0,65 м, диаметр — 24 м. Вахрушев Г. В., 1926, с. 47; Талицкая И. А., 1952, с. 65; Рязапов М. Ш. Отчет 1963.

**780. Мало-Ильчигуловская стоянка.** Срубная культура (раздел III).

Дер. Малое Ильчигулово, Миякинский район. На северной окраине деревни, на надпойменной террасе р. Демы находится стоянка, на которой собрано большое количество фрагментов сосудов срубной культуры.

Рязапов М. Ш. Отчет 1963.

**781. I Алдаровские курганы** (раздел III).

Дер. Алдарово, Альшеевский район. В 400 м севернее деревни, на распаханном поле находятся 6 курганов диаметром 18—20 м, высотой 0,2—0,35 м.

Рязапов М. Ш. Отчет 1963.

**782. Алдаровская стоянка.** Срубная культура (раздел III).

Дер. Алдарово, Альшеевский район. В 300 м к западу от деревни, близ дороги в с. Никифарово, находится стоянка, на территории которой расположен карьер. Собраны обломки сосудов срубной культуры и несколько отщепов кремня.

Рязапов М. Ш. Отчет 1963.

**783. II Алдаровские курганы** (раздел III).

Дер. Алдарово, Альшеевский район. В 3 км к западу от деревни, близ дороги в с. Никифарово находится 9 курганов диаметром 8—9 м, высотой 0,2—0,25 м. На всех курганах видны оградки из камней.

Рязапов М. Ш. Отчет 1963.

**784. I Биккуловская стоянка.** Срубная культура (раздел III).

Дер. Биккулово, Миякинский район. В 2 км вверх от деревни, на левом низком берегу р. Мияки расположена стоянка. Площадка стоянки 70×100 м. На поверхности прослеживаются 3 земляночные впадины диаметром 10 м.

Керамика, собранная в обнажении берега, относится к срубной культуре.

Пшеничнюк А. Х. Отчет 1969.

**785. II Биккуловская стоянка.** Срубная культура (раздел III).

Дер. Биккулово, Миякинский район. В 2,3 км выше деревни, на левом берегу р. Мияки, в 300 м выше I Биккуловской стоянки, на низком мыске расположена стоянка, которая частично распаивается. На поверхности заметны 2 жилищные впадины. Керамика, собранная на пашне и в шурфе (2×2 м), относится к срубной культуре.

Пшеничнюк А. Х. Отчет 1969.

**786. Стоянка Маяк.** Срубная культура (раздел III).

Дер. Маяк, Миякинский район. В 1 км ниже деревни, на второй террасе левого берега р. Мияки, в 500 м выше II Биккуловской стоянки расположена стоянка, которая частично распаивается. Керамика, собранная на пашне и в шурфе (2×2 м), относится к срубной культуре.

Пшеничнюк А. Х. Отчет 1969.

**787. Бараккульские курганы** (раздел III).

Дер. Бараккуль, Альшеевский район. В 100 м к северу от деревни и в 50 м от дороги в д. Гайны-Ямак находятся два кургана.

Рязапов М. Ш. Отчет 1965.

**788. Никифаровская стоянка.** Срубная, абашевская культура (раздел III).

Дер. Никифарово, Альшеевский район. Расположена в 1 км к югу от села, на невысокой распаиваемой террасе правого берега р. Демы. На пашне собраны фрагменты керамики срубной и абашевского типа.

Рязапов М. Ш. Отчет 1965.

**789. Никифаровские курганы** (раздел III).

Дер. Никифарово, Альшеевский район. В 3 км западнее от нее находятся 2 кургана с каменными оградками. Диаметры насыпей 10 м и 24 м, высота 0,35 и 0,7 м.

Рязапов М. Ш. Отчет 1963.

**790. I Гайны-Ямакские курганы** (раздел III).

Дер. Гайны-Ямак, Альшеевский район. В 1 км к югу от деревни находятся два кургана диаметром 28 и 32 м, высотой 0,6 и 0,72 м. На одном из курганов имеется надмогильный камень с арабской надписью, с ним связана легенда о похороненной здесь женщине.

Рязапов М. Ш. Отчет 1965.

**791. II Гайны-Ямакские курганы** (раздел III).

Дер. Гайны-Ямак, Альшеевский район. Близ деревни расположены курганы, один из них, под названием Курган-горка, находится в 1,5 км от деревни на восток от дороги в д. Ни-

кифарово. Насыпь его состоит из мелкого камня с песком, глиной и черноземом; окружность 30 саж. Сверху насыпи — яма.

Игнатьев Р. Г., 1883, с. 350; Вахрушев Г. В., 1926, с. 47; Коишевский Б. А., 1945; Талицкая И. А., 1952, с. 65; Рязапов М. Ш. Отчет 1965.

**792. I Гайны-Ямакская стоянка.** Срубная культура (раздел III).

Дер. Гайны-Ямак, Альшеевский район. Находится в 1 км к югу от деревни и в 40 м от Гайны-Ямакских курганов. На пашне были собраны фрагменты керамики срубной культуры.

Рязапов М. Ш. Отчет 1965.

**793. II Гайны-Ямакская стоянка.** Срубная культура (раздел III).

Дер. Гайны-Ямак, Альшеевский район. Находится в 3 км к юго-западу от деревни и в 1,5 км к юго-востоку от дороги в д. Мелеуз-Тамак. На пашне встречаются фрагменты керамики срубной культуры.

Рязапов М. Ш. Отчет 1965.

**794. Гайнинский курган** (раздел III).

Дер. Гайны, Альшеевский район. В 3 км от деревни, по дороге в Новую Васильевку расположен курган.

Коишевский Б. А., 1945.

**795. Кекен-Васильевские курганы** (раздел III).

Дер. Кекен-Васильевка, Миякинский район. В картотеке Б. А. Коишевского есть сведения о курганах, расположенных между деревнями Кожай-Семеново и Ново-Кармалы, на левом берегу р. Киргиз-Мияки.

Коишевский Б. А., 1945; Талицкая И. А., 1952, с. 65.

**796. I Менеуз-Тамакский курган** (раздел III).

Дер. Менеуз-Тамак, Миякинский район. Находится в 2,5 км к востоку от деревни. Поверхность кургана обложена плитками известняка. Диаметр кургана — 30 м, высота — 2,5 м.

Рязапов М. Ш. Отчет 1965.

**797. Менеузовское местонахождение.** Срубная культура (раздел III).

Дер. Менеуз-Тамак, Миякинский район. В 2 км к юго-востоку от деревни, на террасе правого берега р. Демы, на пашне, встречаются фрагменты керамики срубной культуры.

Рязапов М. Ш. Отчет 1965.

**798. Михайловские курганы** (раздел III).

Дер. Михайловка, Миякинского района. В 500—700 м на юг от деревни, на правом берегу р. Кингир, вдоль дороги в д. Кингир, напротив животноводческой фермы расположено 3 земляных кургана диаметром 20—25 м, высотой 65—75 см.

Рязапов М. Ш. Отчет 1969.



**799. Кингир-Менеузовские находки** (раздел III).

Дер. Кингир-Менеуз, Бижбулякский район. По рассказам местных жителей, в 1927 г. при рытье ямы для столба на глубине 1 м были найдены человеческий череп, железный «курган» и глиняный горшок.

Рязанов М. Ш. Отчет 1969.

**800. II Менеуз-Тамакский курган** (раздел III).

Дер. Менеуз-Тамак, Бижбулякский район. В 2 км на северо-запад от деревни, в 300 м от шоссе на ст. Аксеново находится курган диаметром 20 м, высотой 1,2 м. В 500 м на СЗ от него расположен II Менеуз-Тамакский курган.

Рязанов М. Ш. Отчет 1969.

**801. III Менеуз-Тамакский курган** (раздел III).

Дер. Менеуз-Тамак, Бижбулякский район. В 2,5 км на северо-запад от деревни, на пашне находится ошлывший курган диаметром 20 м, высотой 30 см. В 500 м на юго-восток от него находится I Менеуз-Тамакский курган.

Рязанов М. Ш. Отчет 1969.

**802. Рязановские курганы** (раздел III).

Дер. Рязановка, Бижбулякский район. В 1,5 км на юг от деревни, на правом берегу р. Менеуз, в 400 м на запад от дороги в д. Кунаккулово, на пашне расположено 2 земляных кургана диаметром 13—22 м, высотой 0,6—0,8 м.

Рязанов М. Ш. Отчет 1969.

**803. Будаңьяровский курган** (раздел III).

Дер. Будаңьяр, Альшеевский район. Курган находится в 1,5 км к юго-востоку от деревни, на правом берегу р. Курдашлы. Диаметр кургана 32 м, высота 3,24 м.

Рязанов М. Ш. Отчет 1965.

**804. Ново-Васильевская находка. IV—II вв. до н. э.** (раздел III).

Дер. Ново-Васильевка, Бижбулякский район. В краеведческом музее местной 8-летней школы хранится железный сарматский кинжал, найденный учащимися в окрестностях деревни.

Рязанов М. Ш. Отчет 1969.

**805. I Менеуз-Московский курган** (раздел III).

Дер. Менеуз-Москва, Бижбулякский район. В 1 км на запад от деревни, в 60 м на север от дороги в дер. Зирикли-Тамак, на правом берегу р. Менеуз, на пашне находится курган диаметром 25 м, высотой 0,5 м.

Рязанов М. Ш. Отчет 1969.

**806. II Менеуз-Московский курган** (раздел III).

Дер. Менеуз-Москва, Бижбулякский район. По словам местных жителей в 1—1,5 км на северо-восток от деревни, на горе находится мо-

гила «Така-Батыра», которая завалена камнями и имеет форму кургана.

Рязанов М. Ш. Отчет 1969.

**807. Петровские находки. IV—I вв. до н. э.** (?) (раздел III).

Дер. Петровка, Бижбулякский район. По словам учащихся 8-летней школы Лиды и Саши Емельяновых, в 1969 г. в 1,5 км северо-западнее деревни, на месте старого хутора «Прогресс» во время полки свеклы найден железный кинжал сарматского типа, который затем был потерян. Форма кинжала восстановлена по рисунку, нарисованному очевидцами.

Рязанов М. Ш. Отчет 1969.

**808. Петровский клад. XIV в.** (раздел III).

Дер. Петровка, Белебеевский район. В 1914 г. близ деревни найден клад золотоордынских монет и вещей. Клад был заключен в медном кувшинчике. Монеты чеканены при Токтоге, Узбеке, Джанибеке, Бердибеке, Кульне, Неврузе, Хызре, Келдибеке, Мюриде и Абдаллахе (1310—1363 гг.). Из вещей в клад входили: три серебряные серьги, круглая гладкая подвеска, обломки серебряных пластинок с филигранью и стеклами, цилиндрическая коробка для амулета, две четырехугольные пластинки, два браслета, четыре перстня и пр.

ОАК 1918, с. 217; Талицкая И. А., 1952, с. 51.

**809. Мало-Менеузовская находка. I тыс. н. э.** (раздел III).

Дер. Малый Менеуз, Бижбулякский район. В музее школы № 41 станции Аксаково Белебеевского района хранится железный двухлезвийный меч длиной 66 см, найденный в 1956 г. учеником Аксаковской школы Камаевым Юрием на огородах деревни.

Архив САЭ ИИЯЛ БФАН.

**810. Брик-Алгинские курганы (?) . XIV—XV вв.** (раздел III).

Дер. Брик-Алга, Белебеевский район. В 300 м к востоку от деревни, в березовой роще, на левом берегу р. Менеуз находится группа курганов. Насыпи курганов небольшие — диаметр 5—6 м, высота 0,10 м и менее. В районе могильника найдено много монет XIV в., серебряные украшения, железные удила, два небольших фрагмента керамики от гончарного сосуда. Находки переданы в Уфимский краеведческий район. Местность осмотрена М. Х. Садыковой в 1967 г.

**811. I Брик-Алгинское местонахождение. IV—II вв. до н. э.** (раздел III).

Дер. Брик-Алга, Белебеевский район. В 1 км к северо-востоку от деревни, у горы Лазорейка, на распахиваемом поле в 1966 г. учащимися школы № 41 ст. Аксаково найден железный кинжал прохоровского типа. Хранится в школь-

ном музее. Сведения получены от М. Х. Садыковой.

**812. II Брик-Алгинское местонахождение. IV—II вв. до н. э. (?) (раздел III).**

Дер. Брик-Алга, Белебеевский район. В школьном музее станции Аксаково хранится железный меч сарматского типа, найденный в 200 м восточнее деревни, во время пахоты. При осмотре местности ничего не обнаружено.

Рязапов М. Ш. Отчет 1969.

**813. Русско-Урсаевская стоянка. Срубная культура (раздел III).**

Дер. Русское Урсаево, Миякинский район. Находится в 1 км к северо-востоку от деревни и в 300 м от дороги, напротив подстанции. На пашне встречаются фрагменты сосудов срубной культуры.

Рязапов М. Ш. Отчет 1965.

**814. Чираш-Тамакское селище (раздел III).**

Дер. Чираш-Тамак, Миякинский район. Находится в 1 км к северу от деревни, на террасе р. Демы. В обрыве берега встречаются фрагменты керамики. Местными жителями здесь найден жернов.

Рязапов М. Ш. Отчет 1965.

**815. Чираш-Тамакская стоянка. Срубная культура (раздел III).**

Дер. Чираш-Тамак, Миякинский район. Находится в 150 м к северо-западу от деревни, на террасе левого берега р. Дема. В шурфах были найдены фрагменты керамики, вероятно, срубной культуры.

Рязапов М. Ш. Отчет 1965.

**816. Русско-Урсаевский курган (раздел III).**

Дер. Русское Урсаево, Миякинский район. Находится в 500 м на запад от дороги Менеуз-Тамак — Русское Урсаево. Курган распахивается. Диаметр его 32 м, высота 1,5 м.

Рязапов М. Ш. Отчет 1965.

**817. Чираш-Тамакские курганы (раздел III).**

Дер. Чираш-Тамак, Миякинский район. В 150 м к северо-западу от деревни, на территории селища расположены 3 сильно оплывшие насыпи. По сообщению местных жителей, при рытье ямы здесь встречались кости человека и плоскодонный сосуд.

Рязапов М. Ш. Отчет 1965.

**818. Енибеевская находка. Эпоха железа (раздел III).**

Дер. Енибей, Миякинский район. В 1 км от деревни, на горе Бурлытау найден железный наконечник стрелы. Находка поступила в БЦКМ (инв. № 3251).

Коишевский Б. А., 1945; Талицкая И. А., 1952, с. 65.

**819. Енибеевские курганы (раздел III).**

Дер. Енибей, Миякинский район. Близ нее сохранились признаки курганных насыпей. Коишевский Б. А., 1945; Талицкая И. А., 1952, с. 65.

**820. Средне-Тамьянская стоянка. Срубная культура (раздел III).**

Дер. Среднее Тамьяново, Миякинский район. Находится в 400—500 м к западу от деревни, на правом берегу р. Демы. На пашне найдено несколько фрагментов толстостенных сосудов с примесью шамота.

Рязапов М. Ш. Отчет 1965.

**821. Култай-Карановский могильник (раздел III).**

Дер. Култай-Караново, Миякинский район. Находится в 0,5 км к западу от деревни, на берегу оз. Курмет. По сообщению Гареева Масгута в обнажении берега часто встречаются кости человека, вымываемые рекой во время половодья.

Рязапов М. Ш. Отчет 1965.

**822. Демская стоянка. Срубная культура (раздел III).**

Демский совхоз, Бижбулякский район. Находится в 300—400 м к северо-востоку от Демского совхоза и в 200 м от дороги в Калтай-Тамьян, у озера-старицы. На пашне собраны фрагменты керамики, вероятно, срубной культуры.

Рязапов М. Ш. Отчет 1965.

**823. Туксанбаевский курган. Срубная культура (раздел III).**

Дер. Туксанбаево, Миякинский район. Находится на северо-восточной окраине деревни. В 1955 г. при строительстве силосной ямы было обнаружено несколько костяков, ориентированных головами на северо-восток, с плоскодонными сосудами. Вероятно, здесь был разрушен курган эпохи бронзы (срубная культура).

Рязапов М. Ш. Отчет 1965.

**824. Туксанбаевская стоянка. Срубная культура (раздел III).**

Дер. Туксанбаево, Миякинский район. Находится на территории деревни, на огородах М. Исламова и А. Галиева. На вспаханной поверхности много костей и фрагментов керамики срубной культуры.

Рязапов М. Ш. Отчет 1965.

**825. Туксанбаевское селище. Кара-Якуповский тип (раздел III).**

Дер. Туксанбаево, Миякинский район. Находится в 2 км к юго-западу от деревни, на мысу, в 800 м к югу от моста через р. Дему. На селище собрана керамика с примесью песка,



толщиной 3—4 мм. Найден один фрагмент керамики, орнаментированный рядами жемчужин, относящийся к кара-якуцовскому типу.

Рязапов М. Ш. Отчет 1965.

#### 826. Азнабаевское селище (раздел III).

Дер. Азнабаево, Бижбулякский район. Расположено в 1 км к северо-востоку от деревни, на надпойменной террасе левого берега р. Демы. На пашне обнаружено несколько грубых фрагментов керамики с примесью песка.

Рязапов М. Ш. Отчет 1965.

#### 827. III Азнаевский курган (раздел III).

Дер. Азнаево, Бижбулякский район. Курган расположен в 800 м к северо-северо-западу от деревни и в 300 м к западу от дороги в Демский совхоз. Диаметр кургана 25 м, высота 1,2 м.

Рязапов М. Ш. Отчет 1965.

#### 828. II Азнаевский курган (раздел III).

Дер. Азнаево, Бижбулякский район. Расположен в 6 км на северо-восток от деревни, на берегу р. Уязы. Курган имеет в окружности 84 саж. в выпину до 5 саж.

Игнатьев Р. Г., 1883, с. 350; Вахрушев Г. В., 1926, с. 47; Коишевский Б. А., 1945; Талицкая И. А., 1952, с. 66.

#### 829. I Азнаевские курганы (раздел III).

Дер. Азнаево, Бижбулякский район. По сведениям Р. Г. Игнатьева в 3 верстах восточнее деревни, в поле находится большой курган. Вблизи него несколько маленьких курганов. Кроме того, еще по одному кургану в 1 версте от речки Тумбы и в 4 верстах от деревни, в 10 саж. северо-восточнее речки Уелы.

Игнатьев Р. Г., 1883, с. 350; Вахрушев Г. В., 1926, с. 47; Талицкая И. А., 1952, с. 66.

#### 830. IV Азнаевские курганы. I в. до н. э.—I в. н. э. Сарматская культура (раздел III).

Дер. Азнаево, Бижбулякский район. В 1,5—2 км на восток от деревни, на холмистой возвышенности правого берега р. Уязы, у проселочной дороги расположено 2 кургана. Один курган диаметром 26 м, высотой 60 см имеет впадину. Второй курган диаметром 8 м, высотой 30 см раскопан в 1969 г. Под насыпью обнаружено одно погребение с южной ориентировкой. Возле костяка найден кинжал с кольцевым навершием и биконическая бусина, позволяющие датировать погребение средне-сарматским временем.

Игнатьев Р. Г., 1883, стр. 350; Вахрушев Г. В., 1926, с. 47; Коишевский Б. А., 1945; Талицкая И. А., 1952, с. 66; Книжабаев А. М. Отчет 1967; Пшеничнюк А. Х. Отчет 1969; он же, 1970, с. 160.

#### 831. I Тулбаевский курган (раздел III).

Дер. Тулбай, Бижбулякский район. В 800 м к юго-востоку от фермы, на высоком мысу правого берега р. Уязы расположен одиночный курган диаметром 12 м, высотой 50 см. В центре кургана небольшая впадина. На поверхности много мелких камней.

Пшеничнюк А. Х. Отчет 1969.

#### 832. II Тулбаевские курганы (раздел III).

Дер. Тулбаево, Бижбулякский район. На восточной окраине деревни, на левом распаханном берегу р. Уязы, возле крытого тока расположено 8 курганов диаметром 20—40 м, высотой 40—60 см. Все курганы распахиваются.

Пшеничнюк А. Х. Отчет 1969.

#### 833. I Исламгуловский курган (раздел III).

Дер. Исламгулово, Миякинский район. Расположен в 3 км от деревни и в 400 м на восток от дороги в дер. Аитово, на берегу р. Уязы. Курган известен под названием «Старая Могила», диаметр его 15 м.

Игнатьев Р. Г., 1883, с. 350; Коишевский Б. А., 1945.

#### 834. II Исламгуловские курганы (раздел III).

Дер. Исламгулово, Миякинский район. За деревней в поле расположены курганы. Один из курганов находился между речками Кулуй-елга и Туэлы-елга, в 2 верстах от деревни, а второй — в 10 саженях северо-восточнее его.

Игнатьев Р. Г., 1883, с. 350.

#### 835. Колосовский курган (раздел III).

Дер. Колосовка, Миякинский район. На юго-западной окраине деревни, на левом берегу Уязы, возле современного кладбища расположен одиночный курган диаметром 40 м, высотой 1,5 м.

Пшеничнюк А. Х. Отчет 1969.

#### 836. Шатман-Тамакские курганы (раздел III).

Дер. Шатман-Тамак, Миякинский район. В 700 м к юго-востоку от деревни, на ровном распаханном плато левого берега р. Уязы расположено 4 кургана диаметром 20—40 м, высотой 40—100 см. Курганы распахиваются. На поверхности трех курганов много больших вывороченных при распахке камней.

Игнатьев Р. Г., 1883, с. 350; Уфимская губерния, 1877, с. IXXIII; Вахрушев Г. В., 1926, с. 47; Коишевский Б. А., 1945; Талицкая И. А., 1952, с. 66; Пшеничнюк А. Х. Отчет 1969.

#### 837. Зильдяровский курган (раздел III).

Дер. Зильдярово, Миякинский район. В 2 км к востоку от деревни, на левом берегу р. Уязы, в 200 м от шоссе Зильдярово-Качеганово, на пашне расположен одиночный курган диаметром 28 м, высотой 60 см. Курган распахивает-

ся. На поверхности много камней различных размеров.

Пшеничнюк А. Х. Отчет 1969.

**838. Чулпановские курганы.** Средневековые (раздел III).

Дер. Чулпан, Миякинский район. В 1969 г. исследовались два кургана с каменными насыпями диаметром 6 и 8 м, высотой 0,3—0,4 м, расположенные в 1 км выше деревни, на невысоком холме правого берега р. Уязы. Под двумя курганами выявлено 3 погребения с западной ориентировкой, без вещей. В ногах одного костяка лежала часть скелета барана. Судя по погребальному обряду, памятник предварительно можно отнести к поздним кочевникам I пол. II тыс. н. э.

Пшеничнюк А. Х. Отчет 1969; он же, 1970, с. 160.

**839. Сатыевские могилы** (раздел III).

Дер. Сатыево, Миякинский район. Открыты в 1 км юго-восточнее деревни, на правом берегу р. Уязы, на горе «Мишарь». Здесь имеются три каменные ограды 2×1,3 м.

Кинжабаев А. М. Отчет 1967.

**840. Сатыевский курган** (раздел III).

Дер. Сатыево, Миякинский район. В 3 км выше деревни, на правом распахиваемом берегу р. Уязы на небольшой возвышенности, напротив летней фермы расположен одиночный курган диаметром 23 м, высотой 80 см. На поверхности кургана много мелких и крупных камней.

Кинжабаев А. М. Отчет 1967; Пшеничнюк А. Х. Отчет 1969.

**841. Ново-Ишлинская стоянка.** Срубная культура (раздел III).

Дер. Ново-Ишлы, Миякинский район. Открыта в 500 м юго-западнее деревни, на левом берегу р. Уязы, на пашне. На площади 1500 кв. м обнаружены черепки толстостенных сосудов и кости животных. Сосуды грубой лепки с примесью шамота и крупного песка в глине. Орнамент в виде вертикальных насечек по шейке. Памятник относится к эпохе бронзы.

Кинжабаев А. М. Отчет 1967.

**842. Гайнинские курганы** (раздел III).

Дер. Гайны, Миякинский район. В 1,5 км к северу от деревни по обе стороны проселочной дороги из деревни Б. Каркалы, на высоком правом берегу безымянного ручья, напротив летней фермы расположено 2 кургана диаметром 10 и 22 м высотой 30 и 100 см.

Пшеничнюк А. Х. Отчет 1969.

**843. Мало-Каркалинские курганы.** Срубная культура (раздел III).

Дер. Мало-Каркалы, Миякинский район. Открыт в 1 км восточнее деревни, на левом бере-

гу реки Уязы. В группе 2 кургана диаметром 18 и 30 м, высотой 0,6 и 1,1 м; курганы распахиваются. Один из них раскопан. Он содержал одно разграбленное погребение, где найден сосуд срубного типа.

Кинжабаев А. М. Отчет 1967; Пшеничнюк А. Х. Отчет 1969.

**844. Дубровская стоянка.** Срубная культура (раздел III).

Дер. Дубровка, Миякинский район. На левом берегу р. Уязы, рядом с деревней, на пашне найдены черепки толстостенных сосудов срубного типа.

Кинжабаев А. М. Отчет 1967.

**845. Уязыбашевские курганы.** Савроматская и средне-сарматская культуры (раздел III).

Дер. Уязыбашево, Миякинский район. Напротив деревни, в 400 м к северо-западу от складов, на высоком правом берегу р. Уязы располагаются 8 земляных курганов диаметром 8—14 м, высотой 30—60 см. В 1969—1970 гг. вскрыто 7 курганов. Под центральным большим курганом обнаружено 3 погребения, под остальными — по одному. В центральной могиле большого кургана было два одновременных захоронения — нарушенное савроматское с большим количеством бронзовых наконечников стрел и среднесарматское, с горшком, мечом и наконечниками стрел. Все остальные погребения, давшие небогатый инвентарь, относятся к среднесарматскому времени.

Пшеничнюк А. Х. Отчеты 1969, 1970; Он же, 1970, с. 160.

**846. III Каскыновские курганы** (раздел III).

Дер. Каскыново, Бижбулякский район. В 500 м к юго-востоку от деревни, на ровной вершине возвышенности находится группа из 10 курганов, диаметр курганов 10—26 м, высота 0,15—1,50 м.

Кинжабаев А. М. Отчет 1965.

**847. I Каскыновская стоянка.** Неолит (раздел III).

Дер. Каскыново, Бижбулякский район. Находится в 1,5 км юго-восточнее деревни, на мысу левого берега р. Демы. В обнажениях берега собраны фрагменты неолитической керамики, сплошь орнаментированные отпечатками зубчатого штампа.

Кинжабаев А. М. Отчет 1965.

**848. Каскыновские курганы.** Срубная культура (раздел III).

Дер. Каскыново, Бижбулякский район. В 400 м южнее деревни, на берегу р. Демы, находится группа из 16 земляных курганов диаметром 10—30 м, высотой 0,15—1,2 м. Один курган раскопан. В нем обнаружено 5 погребений срубной культуры.

Кинжабаев А. М. Отчет 1967.



**849. I Каскыновские курганы** (раздел III).

Дер. Каскыново, Бижбулякский район. В 1 км северо-восточнее деревни, на вершине распахиваемой возвышенности находятся три кургана диаметром 5, 8 и 12 м, высотой от 25 до 50 см.

Кинжабаев А. М. Отчет 1965.

**850. V Каскыновский курган** (раздел III).

Дер. Каскыново, Бижбулякский район. Находится в деревне возле конного двора. Диаметр кургана 7 м, высота 50 см.

Кинжабаев А. М. Отчет 1965.

**851. II Каскыновские курганы** (раздел III).

Дер. Каскыново, Бижбулякский район. В 1 км к северо-западу от деревни расположены 4 кургана. Один из курганов обложен камнями, насыпи трех остальных состоят из земли. Диаметр 8—24 м, высота 0,35—1,40 м.

Кинжабаев А. М. Отчет 1965.

**852. II Каскыновская стоянка.** Срубная культура (раздел III).

Дер. Каскыново, Бижбулякский район. Находится в 1 км к северо-востоку от деревни, на террасе правого берега речки Йылбак-буйы. На пашне собраны фрагменты керамики срубной культуры.

Кинжабаев А. М. Отчет 1965.

**853. III Каскыновская стоянка.** Срубная культура (раздел III).

Дер. Каскыново, Бижбулякский район. Находится в 2 км к северу-северо-западу от деревни и в 300 м от моста через р. Йылбак-буйы, на мысу. На пашне собраны обломки сосудов срубной культуры.

Кинжабаев А. М. Отчет 1965.

**854. IV Каскыновский курган** (раздел III).

Дер. Каскыново, Бижбулякский район. Находится в 2,5 км к северо-западу от деревни, на горе. В насыпи кургана встречаются камни. Диаметр кургана 6 м, высота 15—20 см.

Кинжабаев А. М. Отчет 1965.

**855. Исмаиловский курган** (раздел III).

Дер. Исмаилово, Бижбулякский район. Примерно в 3 км от деревни и в 400 м от дороги в дер. Аитово, на берегу р. Елбулак находится курган.

Вахрушев Г. В., 1926, с. 48; Кошневский Б. А., 1945; Талицкая И. А., 1952, с. 66.

**856. Зириковское местонахождение.** Эпоха бронзы (?) (раздел III).

Дер. Зириково (Зириклы), Бижбулякский район. А. В. Шмидт отметил находку крупного сверленного топора близ деревни, на левом берегу р. Демы, поступившего в МАЭ.

Шмидт А. В., 1929, с. 4; Талицкая И. А., 1952, с. 65.

**857. Аитовское погребение** (раздел III).

Дер. Аитово, Бижбулякский район. В 1965 г. при строительстве водопровода в деревне был найден человеческий костяк с глиняным сосудом.

Кинжабаев А. М. Отчет 1965.

**858. I Аитовская стоянка.** Срубная культура (раздел III).

Дер. Аитово, Бижбулякский район. Находится в 1 км к юго-востоку от деревни, на восточном берегу оз. Ташлы-куль. В шурфе найдены обломки сосудов с примесью шамота, вероятно, срубной культуры. На поверхности видны неглубокие впадины землянок.

Кинжабаев А. М. Отчет 1965.

**859. I Аитовский курган** (раздел III).

Дер. Аитово, Бижбулякский район. Расположен в 1,2 км к югу от села, на краю пашни. Диаметр его 22 м, высота 60—70 см, не распахивается.

Кинжабаев А. М. Отчет 1965.

**860. II Аитовский курган** (раздел III).

Дер. Аитово, Бижбулякский район. В 1,5 км к юго-востоку от деревни, на вспаханном поле у озера находятся три кургана диаметром 20—30 м, высотой 40—80 см.

Кинжабаев А. М. Отчет 1965.

**861. Биккуловский курган** (раздел III).

Дер. Биккулово, Бижбулякский район. По рассказу местных жителей, в 1939 г. при земляных работах было разрушено парное погребение, где находился глиняный плоскодонный сосуд. При обследовании в 1965 г. установлено, что погребение происходит из частично разрушенного кургана.

Кинжабаев А. М. Отчет 1965.

**862. Биккуловская стоянка.** Срубная культура (раздел III).

Дер. Биккулово, Бижбулякский район. Расположена в 500 м к югу от деревни, на берегу оз. Аккош. На пашне встречаются фрагменты керамики срубной культуры.

Кинжабаев А. М. Отчет 1965.

**863. Канькаевские курганы** (раздел III).

Дер. Канькаево, Бижбулякский район. В 700 м к северо-востоку от деревни, на вершине возвышенности находятся четыре кургана диаметром 14—28 м, высотой 0,3—0,45 м. Курганы распахиваются.

Кинжабаев А. М. Отчет 1965.

**864. Канькаевское местонахождение** (раздел III).

Дер. Канькаево, Бижбулякский район. В 300 м юго-западнее деревни, на высоком берегу р. Демы найдено 2 толстостенных фраг-

мента керамики с примесью шамота. Культурная принадлежность памятника не определена.

Кипжабаев А. М. Отчет 1965.

**865. Каныкаевская стоянка.** Срубная культура (раздел III).

Дер. Каныкаево, Бижбулякский район. Находится на берегу старицы Демы, в 1 км к юго-западу от деревни, на пашне. Собрана керамика, вероятно, срубной культуры.

Кипжабаев А. М. Отчет 1965.

**866. Тятерьский (Зириклинский) курган** (раздел III).

Дер. Зириклы, Оренбургская область. Напротив деревни, в 1,5 км к юго-западу от нее, на высокой горной террасе правого берега р. Тятерь, на мысу, расположенном на территории Стерлибашевского района БАССР находится одиночный курган диаметром 10 м, высотой 50 см. Насыпь кургана состоит из мелких камней и чернозема, в центре небольшая впадина.

Пшеничниук А. Х. Отчет 1970.

**867. Айтугановские курганы** (раздел III).

Дер. Айтуганово, Стерлибашевский район. В 3 км севернее деревни, на низком левом берегу р. Тятерь, справа от шоссе Айтуганово — Тятерь-Арсланово находятся 4 земляных кургана диаметром 14—40 м, высотой 30—100 см. Курганы распахиваются.

Пшеничниук А. Х. Отчет 1970.

**868. II Яшергановский курган** (раздел III).

Дер. Яшерганово, Стерлибашевский район. В 100 м к северо-западу от фермы деревни, на низком правом берегу р. Тятерь находится одиночный земляной курган диаметром 25 м, высотой 80 см.

Пшеничниук А. Х. Отчет 1970.

**869. I Яшергановские курганы** (раздел III).

Дер. Яшерганово, Стерлибашевский район. В 2,5 км северо-восточнее деревни, на невысоком мысу правого берега р. Тятерь находятся 3 земляных кургана диаметром 25—28 м, высотой 50—60 см. Курганы распахиваются.

Пшеничниук А. Х. Отчет 1970.

**870. I Тятерь-Арслановский курган** (раздел III).

Дер. Тятерь-Арсланово, Стерлибашевский район. По дороге в д. Покровка, на земле лесничества «Зельганов» находится курган диаметром 22 м, высотой 3 м.

Садыкова М. Х. Отчет 1958.

**871. II Тятерь-Арслановские курганы** (раздел III).

Дер. Тятерь-Арсланово, Стерлибашевский район. Справа от дороги в дер. Ключевскую, в урочище «Таллы» находятся 4 кургана диаметром 10—34 м, высотой 1—5 м.

Садыкова М. Х. Отчет 1958.

**872. III Тятерь-Арслановские курганы** (раздел III).

Дер. Тятерь-Арсланово, Стерлибашевский район. К юго-востоку от деревни, за современным кладбищем, в поле находятся 3 кургана диаметром 12—24 м, высотой 0,5—1 м. Один из них частично разрушен.

Садыкова М. Х. Отчет 1958.

**873. II Тятерь-Арслановская стоянка.** Срубная культура (раздел III).

Дер. Тятерь-Арсланово, Стерлибашевский район. На северной окраине деревни, на низком правом берегу р. Тятерь, напротив фермы расположена стоянка. В обнажении берега на протяжении около 120 м собрана керамика срубной культуры. В центре площадки находятся 2 впадины диаметром 17 и 30 м, глубиной 40 и 80 см, возможно, жилищные.

Пшеничниук А. Х. Отчет 1970.

**874. I Тятерь-Арслановская стоянка.** Срубная культура (раздел III).

Дер. Тятерь-Арсланово, Стерлибашевский район. В 600 м северо-западнее фермы деревни, на низком правом берегу р. Тятерь находится стоянка срубной культуры. В обнажении берега на протяжении около 200 м собрана керамика и обломки костей животных.

Пшеничниук А. Х. Отчет 1970.

**875. Айдаралинская стоянка.** Срубная культура (раздел III).

Дер. Айдарали, Стерлибашевский район. На южной окраине деревни, в 250 м к юго-западу от колхозных складов, на низком левом берегу р. Тятерь расположена стоянка. Площадка распахивается. На пашне собрана небольшая коллекция керамики срубной культуры.

Пшеничниук А. Х. Отчет 1970.

**876. III Родионовские курганы** (раздел III).

Дер. Родионовка, Стерлибашевский район. На юго-западной окраине деревни, возле фермы, на высоком правом берегу р. Тятерь находятся 2 земляных кургана диаметром 8 и 12 м, высотой 30 и 40 см.

Пшеничниук А. Х. Отчет 1970.

**877. II Родионовские курганы** (раздел III).

Дер. Родионовка, Стерлибашевский район. Напротив деревни, на высоком правом берегу р. Тятерь расположено 2 кургана диаметром 6 и 10 м, высотой 20 и 30 см. Насыпи состоят из чернозема и камней, в центре большего кургана небольшая впадина.

Пшеничниук А. Х. Отчет 1970.

**878. I Родионовские курганы** (раздел III).

Дер. Родионовка, Стерлибашевский район. В 0,5 км к юго-востоку от деревни, на высокой террасе левого берега р. Тятерь находятся 2



земляных кургана диаметром 12 и 17 м и высотой 50 и 130 см. На обоих курганах глубокие впадины.

Шпеничнюк А. Х. Отчет 1970.

**879. Татмак-Такмаковский курган** (раздел III).

Дер. Татмак-Такмаково, Стерлибашевский район. В 2 км на северо-восток от деревни, в поле, на правом берегу р. Демы находится курган.

Коишевский Б. А., 1945; Талицкая И. А., 1952, с. 65—66.

**880. I Чесноковская стоянка.** Срубная культура (раздел III).

Дер. Чесноковка, Уфимский район. Находится в 3 км севернее деревни, в пойме левого берега р. Белой, западного берега оз. Архимандритского. Западная окраина стоянки сильно разрушена промоинами. Здесь собрано несколько обломков глиняных сосудов срубного типа.

Шокуров А. П. Отчет 1960; он же, 1970, с. 151.

**881. II Чесноковская стоянка.** Срубная культура (раздел III).

Дер. Чесноковка, Уфимский район. Находится в 120 м к юго-западу от деревни, на широком мысу, образованном рекой Берсианкой и ее старицей, в 150 м от дороги из города в аэропорт. На пашне найдена керамика срубной культуры и обломок шлифованного каменного топора.

Матвеева Г. И. Отчет 1965.

**882. Чесноковские курганы** (раздел III).

Дер. Чесноковка, Уфимский район. Близ деревни, на левом берегу р. Белой, в 12 км к югу от г. Уфы находятся курганы.

Паллас П. С., 1774, с. 12; Коишевский Б. А., 1945; Талицкая И. А., 1952, с. 66—67.

**883. Зубовское селище.** Эпоха бронзы и раннего железа (раздел III).

Дер. Зубово, Уфимский район. На первой надпойменной террасе реки Берсианки, в 300 м к югу от деревни на пашне собрана керамика эпохи бронзы и железного века.

Матвеева Г. И. Отчет 1965.

**884. Вавиловская стоянка.** Срубная культура (раздел III).

Дер. Вавиловка, Уфимский район. Находится в 500 м к юго-юго-западу от деревни, на первой надпойменной террасе р. Берсианки. На пашне собрана керамика срубной культуры.

Матвеева Г. И. Отчет 1965.

**885. Преображенское селище.** Эпоха железа (раздел III).

Дер. Преображенковка, Уфимский район. Находится в 1,5 км к северо-северо-западу от де-

ревни, на противоположном берегу реки, на первой надпойменной террасе. На пашне собрана керамика с примесью песка и гальки. Вероятно, памятник относится к железному веку.

Матвеева Г. И. Отчет 1965.

**886. Каран-Елгинское селище.** Эпоха железа (раздел III).

Дер. Каран-Елга, Уфимский район. Находится в 1 км к северо-северо-западу от деревни, на противоположном берегу, на первой надпойменной террасе левого берега реки. На пашне собрана керамика с примесью песка и гальки в тесте, без орнамента. Вероятно памятник относится к железному веку.

Матвеева Г. И. Отчет 1965.

**887. Уршакские курганы** (раздел III).

Дер. Уршак, Чишминский район. В 200 м к юго-западу от деревни находятся два кургана диаметром 11 и 16 м, высотой 0,25 и 0,3 м.

Матвеева Г. И. Отчет 1962.

**888. II Сабуровские курганы** (раздел III).

Дер. Сабурово, Чишминский район. В 500 м к северу от деревни, на высокой горе, в 350 м к западу от р. Уршак расположено 5 курганов. Диаметры курганов 17—25 м, высота 0,4—1 м.

Матвеева Г. И. Отчет 1962.

**889. I Сабуровская стоянка.** Срубная культура (раздел III).

Дер. Сабурово, Чишминский район. В 600 м к северо-востоку от деревни, на распаханной надпойменной террасе находится стоянка. На пашне собрана керамика срубной культуры.

Матвеева Г. И. Отчет 1962.

**890. II Сабуровская стоянка.** Срубная культура (раздел III).

Дер. Сабурово, Чишминский район. В 250 м к западу от I Сабуровского поселения, на надпойменной террасе р. Уршак находится стоянка, на которой собрана керамика срубной культуры.

Матвеева Г. И. Отчет 1962.

**891. I Сабуровские курганы** (раздел III).

Дер. Сабурово, Чишминский район. На территории деревни, близ мусульманского кладбища и школы находятся 2 кургана диаметром 15 м, высотой 0,3 и 0,4 м.

Матвеева Г. И. Отчет 1962.

**892. Бекетовское селище** (раздел III).

Дер. Бекетово, Кармаскалинский район. Находится на территории деревни, на огородах собраны фрагменты керамики.

Юнусова Р. Отчет 1967.

**893. Старо-Мусинские курганы.** Срубная культура и погребения IX—X вв. (раздел III).

С. Старое Мусино, Кармаскалинский район. В 1957—1958 гг. исследовались курганы, рас-

положенные на северо-западной окраине деревни. Под 5 насыпями вскрыто 9 погребений. Два из них относятся к срубной культуре. Остальные погребения датируются IX—X вв. н. э. Для них характерны неглубокие прямоугольные могильные ямы, где костяки лежали на спине, вытянуто. Преобладает юго-западная ориентировка. Вещевой материал из поздних погребений представлен стрелами, костяными и железными накладками от луков и колчанов, удилами, стременами, пряжками и бусами.

Садыкова М. Х. Отчеты 1957, 1958; она же, 1959, с. 152—170.

**894. Ильтугановский курган. IV—II вв. до н. э.**  
Сарматская культура (раздел III).

Дер. Ильтуганово, Кармаскалинский район. При разработке карьера в деревне в 1956 г. обнаружено погребение с железным кинжалом с серповидным навершием, бронзовой восьмеркообразной пряжкой и бронзовым крючком. По рассказам местных жителей здесь был курган, где разрушено два костяка.

Садыкова М. Х., 1962 а, с. 248; Мошкова М. Г., 1963, с. 17.

**895. Александровские курганы (раздел III).**

Дер. Александровка, Кармаскалинский район. На левом берегу р. Узень близ деревни находится группа из четырех курганов. Три из них расположены на левом низком берегу р. Узень, а один в поле, в 50 м от основной группы.

Садыкова М. Х. Отчет 1958.

**896. Петряевские курганы. Срубная культура (раздел III).**

Дер. Петряево, Чишминский район. В 1 км к югу от деревни расположено 16 курганов диаметром 10—22 м, высотой 0,3—1 м. В 1968 г. произведены раскопки 4 курганов, в которых обнаружено 8 погребений. Костяки лежали на левом боку, скорченно. Погребальный инвентарь представлен глиняными сосудами.

Матвеева Г. И. Отчеты 1962, 1968; она же, 1969, с. 138.

**897. Петряевская стоянка. Срубная и абашевская культуры (раздел III).**

Дер. Петряево, Чишминский район. В юго-восточной части деревни, на огородах находится стоянка, на которой собраны фрагменты керамики срубной и, вероятно, абашевской культур.

Матвеева Г. И. Отчет 1962.

**898. III Яковлевская стоянка и селище. Неолит, эпоха железа (раздел III).**

Дер. Яковлево, Чишминский район. Находится в 1,5 км к северо-западу от деревни. В обрыве левого берега р. Уршак обнаружено не-

сколько предметов из кремня (отщепы, ножевидные пластины) и обломки керамики двух типов: неолитического и эпохи железа.

Васильев И. Б. Отчет 1968.

**899. II Яковлевская стоянка. Срубная культура (раздел III).**

Дер. Яковлево, Чишминский район. Находится в 1 км к северо-западу от деревни. В осыпи крутого берега реки собраны фрагменты керамики срубной культуры.

Васильев И. Б. Отчет 1968.

**900. Адзитаровские курганы (раздел III).**

Дер. Адзитарово, Кармаскалинский район. На восточной окраине деревни, за школой, рядом с линией электропередачи находятся два кургана диаметром 23—25 м, высотой 0,5—0,6 м.

Васильев И. Б. Отчет 1968.

**901. I Яковлевская стоянка и селище. Срубная культура и кара-якуповский тип (раздел III).**

Дер. Яковлево, Чишминский район. Находится между деревнями Яковлево и Старое Мрясово, в 1 км от каждой из них, на правом берегу реки. Территория селища распаивается. Собрана небольшая коллекция керамики срубной культуры и один фрагмент керамики кара-якуповского типа.

Матвеева Г. И. Отчет 1962; Васильев И. Б. Отчет 1968.

**902. Старо-Мрясовская стоянка. Эпоха бронзы (?) (раздел III).**

Дер. Старое Мрясово, Давлекановский район. Находится в 700 м к северо-востоку от деревни, на берегу старицы р. Уршак, в 20 м от ее устья. На селище собрано несколько неорнаментированных фрагментов керамики, вероятно, эпохи бронзы.

Васильев И. Б. Отчет 1968.

**903. Ново-Янбековские находки. Эпоха бронзы (раздел III).**

Дер. Ново-Янбеково, Давлекановский район. А. В. Шмидт отметил доставленные Д. Абызгильдиным из дер. Ново-Янбеково, с берега оз. Менеркуль два обломка глиняных сосудов эпохи бронзы.

Шмидт А. В., 1929, с. 5; Талицкая И. А., 1952, с. 64; Ахмеров Р. Б., 1955а, с. 88.

**904. Курманаевская стоянка. Срубная и курмантуская культуры (раздел III).**

Дер. Курманаево, Аургазинский район. Находится на восточной окраине деревни, к югу от дороги в дер. Староабсалямово. На стоянке собрана керамика срубной культуры и два фрагмента культуры курмантау.

Васильев И. Б. Отчет 1968.



- 905. Старо-Турумбетовская стоянка.** Срубная культура (раздел III).  
Дер. Старо-Турумбетово, Аургазинский район. Находится на северном конце деревни, на огороде Хасанова А. Собраны фрагменты грубых, толстостенных сосудов срубной культуры. Васильев И. Б. Отчет 1968.
- 906. Старо-Турумбетовские курганы** (раздел III).  
Дер. Старо-Турумбетово, Аургазинский район. В 2 км к югу от деревни, на краю поля, у лесопосадки находится группа из 2 курганов диаметром 19—35 м, высотой 1—1,5 м. В 0,5 км к востоку от курганов, с севера на юг проходит дорога в дер. Чубайталово, на кургане 1 стоит тригонометрическая вышка. Курганы не распахиваются.  
Васильев И. Б. Отчет 1968.
- 907. Степановская стоянка.** Срубная культура (раздел III).  
Дер. Степановка, Аургазинский район. Находится в 3 км к югу от деревни, на левом берегу старицы р. Турсугали. На стоянке собраны фрагменты грубых толстостенных сосудов.  
Васильев И. Б. Отчет 1968.
- 908. Таштамакская стоянка.** Срубная культура (раздел III).  
Дер. Таштамак, Аургазинский район. Находится на юго-западном конце деревни, на правом берегу реки. Собраны фрагменты грубых толстостенных сосудов срубной культуры.  
Васильев И. Б. Отчет 1968.
- 909. Стоянка Кшанны.** Срубная культура (раздел III).  
Дер. Кшанны, Аургазинский район. Находится в 0,5 км к востоку от деревни. В осыпи крутого берега обнаружены фрагменты грубых толстостенных сосудов срубной культуры.  
Васильев И. Б. Отчет 1968.
- 910. Кальчирские курганы. X—XI вв. (?)** (раздел III).  
Дер. Кальчир-Буранова, Аургазинский район. В 1867 г. Р. Г. Игнатьевым обследованы и частично раскопаны курганы, называемые ногайскими. Первый курган находился в 4 верстах к северу от деревни, имел окружность около 12 саж., высоту около 1 саж.; второй курган, расположенный в 1,5 верстах от горы Кальчир, имел в окружности 21 саж., высоту около 1,5 саж. В курганах найдены кости человека и лошади. А. П. Смирнов датировал курган X—XI вв.  
Игнатьев Р. Г., 1883, с. 352; Вахрушев Г. В., 1926, с. 47; Коишевский Б. А., 1945; Смирнов А. П., 1957, с. 71; Талицкая И. А., 1952, с. 72.
- 911. Новокильчировская стоянка.** Срубная культура (раздел III).  
Дер. Ново-Кильчирово, Аургазинский район. Находится на восточном конце деревни, у моста через реку. На огородах собраны фрагменты грубых толстостенных сосудов срубного типа.  
Васильев И. Б. Отчет 1968.
- 912. Соколовский курган** (раздел III).  
Дер. Соколовка, Аургазинский район. В 300 м к востоку от дер. Соколовка находится курган, который упоминается в работе И. А. Талицкой. При повторном обследовании (1968 г.) выявлено, что насыпь кургана полностью уничтожена ежегодной вспашкой, и местонахождение его выделяется лишь слоем песка и мягкой гальки, которые, вероятно, происходят из насыпи. К югу от кургана находится могила Соколова. Коишевский Б. А., 1945; Талицкая И. А., 1952; с. 73; Васильев И. Б. Отчет 1968.
- 913. Соколовский вал (городище)** (раздел III).  
Дер. Соколовка, Аургазинский район. Вал, длиной 75 м, шириной 5 м и высотой 0,7 м, обнаружен в 0,5 км к юго-востоку от д. Соколовка. Возможно, здесь находится городище.  
Васильев И. Б. Отчет 1958.
- 914. Юламановские курганы** (раздел III).  
Дер. Юламаново, Аургазинский район. В 115 м к северо-востоку от деревни находятся курганы.  
Коишевский Б. А., 1945; Талицкая И. А., 1952, с. 72.
- 915. II Новокармалинская стоянка.** Срубная культура (раздел III).  
Дер. Новокармалы, Аургазинский район. Находится на правом берегу р. Аургазы, в 0,5 км к западу от деревни. Собраны фрагменты грубых толстостенных сосудов срубной культуры.  
Васильев И. Б. Отчет 1968.
- 916. I Новокармалинская стоянка.** Срубная культура (раздел III).  
Дер. Новокармалы, Аургазинский район. Находится на юго-восточном конце деревни, в 300 м к западу от моста через р. Аургазы. На огородах собраны фрагменты грубых толстостенных горшков срубного типа.  
Васильев И. Б. Отчет 1968.
- 917. Старо-Челатканское местонахождение. IV—II вв. до н. э.** (раздел III).  
Дер. Старо-Челаткан, Аургазинский район. Близ деревни, на поле, при прополке свеклы Исмагиловым М. Ш. найден железный кинжал с серповидным навершием, примерно III—II вв. до н. э. Второй аналогичный кинжал, но несколько худшей сохранности найден на некотором расстоянии от первого. Сведения получены

от Р. Б. Исмагилова, студента БГУ, уроженца этой деревни.

**918. Хусаиновская стоянка.** Эпоха бронзы (раздел III).

Дер. Хусаиново, Аургазинский район. На южной окраине деревни, на низком левом берегу р. Уршак расположена стоянка. На поверхности видны 3 жилищные впадины диаметром 10—13 м. Культурный слой очень беден. Керамика без орнамента и относится, по-видимому, к эпохе бронзы.

Пшеничнюк А. Х. Отчет 1969.

**919. Хусаиновские курганы** (раздел III).

Дер. Хусаиново, Аургазинский район. В 2 км к югу деревни, на левом берегу р. Уршак, в 250 м к югу от лесопосадки и проселочной дороги на пашне расположено 4 кургана. На центральном большом кургане диаметром 35 м, высотой 150 см имеется 2 впадины. Размеры остальных курганов: диаметры 20—25 м, высота 30—40 см.

Пшеничнюк А. Х. Отчет 1969.

**920. III Казбуруновские курганы.** Срубная и абашевская культуры (раздел III).

Дер. Казбурун, Аургазинский район. В 300 м севернее деревни, на правом берегу р. Уршак, на возвышенности, возле современного мусульманского кладбища расположено 16 курганов диаметром 11—25 м, высотой 30—80 см. В 1970 г. вскрыто 2 кургана. Под ними обнаружено по одному нарушенному погребению с раздавленными сосудами абашевской и срубной культур.

Пшеничнюк А. Х. Отчеты 1969, 1970.

**921. II Казбуруновские курганы.** Срубная культура (раздел III).

Дер. Казбурун, Аургазинский район. На северо-восточной окраине деревни, в 300 м южнее полевого стана, на правом берегу р. Уршак расположено 2 кургана диаметром 15 и 20 м, высотой 60 и 80 см. В 1970 г. раскопан меньший курган. Под ним обнаружено одно погребение срубной культуры.

Пшеничнюк А. Х. Отчеты 1969, 1970.

**922. I Казбуруновские курганы.** Срубная культура (раздел III).

Дер. Казбурун, Аургазинский район. На южной окраине деревни, на выгоне рядом с фермой, на правом берегу р. Уршак цепочкой расположены 6 курганов диаметром 11—22 м, высотой 40—100 см. Раскопан один курган, под которым обнаружены погребения срубной культуры.

Пшеничнюк А. Х. Отчет 1969; Стоколос В. С. Отчет 1969.

**923. Салиховский курган** (раздел III).

Дер. Салихово, Аургазинский район. Напротив деревни, на левом берегу р. Уршак, рядом с проселочной дорогой расположен одиночный курган диаметром 26 м, высотой 50 см.

Пшеничнюк А. Х. Отчет 1969.

**924. «Красная звезда», местонахождение** (раздел III).

Дер. Красная звезда, Давлекановский район. На восточной окраине деревни, в 700 м к северу от пруда обнаружено несколько фрагментов керамики неопределенного происхождения.

Васильев И. Б. Отчет 1968.

**925. Беляковский курган** (раздел III).

Дер. Беляковка, Альшеевский район. В 700 м к юго-востоку от деревни, на правом берегу р. Суулы-Кызыл, на поле расположен одиночный курган диаметром 35 м, высотой 1 м. Курган распаивается.

Пшеничнюк А. Х. Отчет 1969.

**926. II Байдаковские курганы** (раздел III).

Дер. Байдаковка, Альшеевский район. В 1 км к северу от деревни, на левом распаиваемом берегу р. Суулы-Кызыл расположена группа из 6 курганов диаметром 20—40 м, высотой 70—100 см. Курганы распаиваются.

Пшеничнюк А. Х. Отчет 1969.

**927. II Байдаковская стоянка.** Эпоха бронзы (раздел III).

Дер. Байдаковка, Альшеевский район. Напротив западной окраины деревни, на второй распаиваемой террасе левого берега р. Суулы-Кызыл, возле фруктового сада расположено селище эпохи бронзы с бедным культурным слоем. На пашне собрана небольшая коллекция керамики и одна кремневая пластинка.

Пшеничнюк А. Х. Отчет 1969.

**928. I Байдаковские курганы** (раздел III).

Дер. Байдаковка, Альшеевский район. В 500 м западнее деревни, на левом берегу реки Суулы-Кызыл, возле проселочной дороги, на пашне расположено 2 кургана диаметром 35 и 40 м, высотой 65—90 см.

Пшеничнюк А. Х. Отчет 1969.

**929. I Байдаковская стоянка.** Эпоха бронзы (раздел III).

Дер. Байдаковка, Альшеевский район. Напротив деревни, на небольшом мысу левого берега р. Суулы-Кызыл, в устье небольшого левого притока расположено селище. Примерная площадь селища 150×170 м. Культурный слой беден. На поверхности и в шурфе 1×1 м собрана небольшая коллекция кремневого инвентаря и керамика с примесью раковины в тесте.



и гребенчатым орнаментом. Селище относится, по-видимому, к эпохе бронзы.

Пшеничнюк А. Х. Отчет 1969.

**930. III Байдаковская стоянка.** Неолит (раздел III).

Дер. Байдаковка, Альшеевский район. В 800 м к юго-западу от деревни, на мысу левого берега р. Суулы-Кызыл расположена стоянка. Подъемный материал состоит из двух кремневых отщепов, которые, вероятно, относятся к неолитическому времени.

Пшеничнюк А. Х. Отчет 1969.

**931. III Мурадымовские курганы** (раздел III).

Дер. Мурадымово, Аургазинский район. В 6 км к северу от деревни, на правом берегу р. Уршак, у подножья верхней террасы расположено 2 земляных кургана диаметром 32 и 40 м, высотой 1 и 2,5 м. Оба кургана распахиваются.

Пшеничнюк А. Х. Отчет 1969.

**932. II Мурадымовский курган** (раздел III).

Дер. Мурадымово, Аургазинский район. В 4 км к северу от деревни, в 100 м влево от проселочной дороги в д. Турумбетово, на правом берегу р. Уршак расположен земляной курган диаметром 37 м, высотой 3 м. В центре насыпи неглубокая впадина, южная пола кургана распахивается.

Пшеничнюк А. Х. Отчет 1969.

**933. I Мурадымовский курган** (раздел III).

Дер. Мурадымово, Аургазинский район. В 1 км на северо-запад от деревни, на второй террасе правого берега р. Уршак расположен земляной курган диаметром 12 м, высотой 40 см.

Пшеничнюк А. Х. Отчет 1969.

**934. Михайловские курганы** (раздел III).

Дер. Михайловка, Аургазинский район. К западу от деревни, близ дороги в дер. Турсугали-Таштамак находятся курганы.

Коишевский Б. А., 1945; Талицкая И. А., 1952, с. 73.

**935. Мурзагуловские курганы** (раздел III).

Дер. Мурзагулово, Альшеевский район. В 1,5 км южнее деревни, на пологом склоне левого берега р. Уршак, расположено 5 курганов диаметром 22—26 м, высотой 50—70 см.

Пшеничнюк А. Х. Отчет 1969.

**936. I Рябовские курганы** (раздел III).

Дер. Рябовка, Альшеевский район. Напротив деревни, на пологом склоне левого берега р. Уршак расположено 3 кургана диаметром 10—30 м, высотой 30—120 см.

Пшеничнюк А. Х. Отчет 1969.

**937. II Рябовский курган** (раздел III).

Дер. Рябовка, Альшеевский район. В 800 м к западу от южной окраины деревни, на пра-

вом распахиваемом берегу р. Уршак находится курган диаметром 26 м, высотой 1,2 м. Курганы распахиваются, на поверхности много камней различной величины.

Пшеничнюк А. Х. Отчет 1969.

**938. Старо-Мурадымовский курган** (раздел III).

Дер. Старо-Мурадымово, Аургазинский район. За деревней, на высоте, возле современного мусульманского кладбища, на правом берегу р. Уршак расположен курган диаметром 32 м, высотой 1 м.

Пшеничнюк А. Х. Отчет 1969.

**939. II Чумаровская стоянка.** Эпоха бронзы (срубная культура) (раздел III).

Дер. Чумарово, Стерлитамакский район. На северной окраине деревни, на излучине левого берега р. Уршак, на небольшом мыске расположена стоянка. Размеры площадки 100×70 м, территория местами изрыта поздними ямами. Собранный керамика относится к срубной культуре.

Пшеничнюк А. Х. Отчет 1969.

**940. Тавричанские курганы** (раздел III).

Дер. Тавричанка (Константино-Александровка), Альшеевский район. В 2 км к северу от деревни, на луговой террасе левого берега р. Уршак, возле проселочной дороги и линии электропередачи на железобетонных опорах расположено 3 кургана диаметром 16—33 м, высотой 40—100 см.

Пшеничнюк А. Х. Отчет 1969.

**941. II Чумаровские курганы** (раздел III).

Дер. Чумарово, Стерлитамакский район. На северо-западной окраине деревни, в 400 м на север от крайнего дома, на левом берегу р. Уршак цепочкой расположено 3 кургана диаметром 20—36 м, высотой 50—200 см. Крайний южный курган распахивается, северный прорыт траншей.

Пшеничнюк А. Х. Отчет 1969.

**942. I Чумаровская стоянка.** Срубная культура (раздел III).

Дер. Чумарово, Стерлитамакский район. На огородах гр. Гадельшиной и Ахметова, на левом берегу р. Уршак возле пешеходного мостика через реку расположена стоянка. Приблизительные размеры распространения культурного слоя 250×50 см. В облажении берега и на огородах собрана небольшая коллекция срубной керамики.

Пшеничнюк А. Х. Отчет 1969.

**943. I Чумаровские курганы.** Срубная, савроматская (V—IV вв. до н. э.) и сарматская (I в. до н. э.—II в. н. э.) культуры (раздел III).

Дер. Чумарово, Стерлитамакский район. На южной окраине деревни, на второй террасе левого берега р. Уршак находится группа из

11 курганов. В центре большой курган, называемый местными жителями Уба-тау (диаметр 23 м, высота 2 м). Вокруг поменьше (диаметры 10×12 м, высота 40—120 см). В 1969 и 1970 гг. вскрыто 5 курганов. Под двумя курганами оказались 4 срубных захоронения. В одном кургане обнаружена одна ограбленная могила с широтной ориентировкой. Судя по найденным в засыпке бронзовым наконечникам стрел, она относится к савроматскому времени. Остальные два кургана дали погребения среднесарматского времени — под одним 3 могилы, под вторым — одна. Инвентарь их небогат: глиняные сосуды, один кинжал, наконечники стрел, точильный брусок.

Пшеничнюк А. Х. Отчеты 1969, 1970; Он же, 1970, с. 160.

#### 944. Абдуллинский (Тубази) курган (раздел III).

Дер. Абдуллино, Аургазинский район. В 400 м на юго-запад от деревни, на возвышенности, покрытой мелколесьем, находится одиночный курган под названием Тубази. Высота его около 1 м, диаметр — 18 м.

Коишевский Б. А., 1945; Талицкая И. А., 1952, с. 73.

#### 945. I Октябрьский курган (раздел III).

Октябрьское отделение совхоза «Первомайский», Стерлитамакский район. В 120 м к юго-западу от села, на левом берегу р. Уршак, у проселочной дороги на центральную усадьбу совхоза «Первомайский» расположен курган диаметром 30 м, высотой 80 см.

Пшеничнюк А. Х. Отчет 1969.

#### 946. II Октябрьские курганы (раздел III).

Октябрьское отделение совхоза «Первомайский», Стерлитамакский район. В 1 км восточнее села, на мысу правого берега р. Уршак расположено 2 кургана. Один курган диаметром 30 м, высотой 100 см распаивается, через второй, диаметром 35 м, высотой 110 см проходит проселочная дорога в д. Верхнее Чумарово.

Пшеничнюк А. Х. Отчет 1969.

#### 947. I Гурьяновские курганы. Эпоха железа (раздел III).

Дер. Гурьяновка, Стерлитамакский район. В 1 км к северо-северо-востоку от фермы, на пригорке правого берега р. Уршак расположено 7 земляных курганов диаметром 5—17 м, высотой 20—120 см. В 1970 г. вскрыто 2 небольших кургана, под которыми обнаружено по одному погребению. Костяки лежали вытянуто на спине, головы на юг. Вешей не обнаружено.

Пшеничнюк А. Х. Отчеты 1969, 1970.

#### 948. II Гурьяновские курганы. Срубная культура (раздел III).

Дер. Гурьяновка, Стерлитамакский район. В 300 м на юго-юго-восток от деревни, на вы-

гоне (правый берег р. Уршак) расположено 3 кургана диаметром 18—28 м, высотой 40—100 см. В 1970 г. раскопан крайний северный курган. В центре оказалось одно ограбленное погребение с раздавленным горшком срубного типа. На северной окраине деревни, возле фермы находился еще один курган диаметром 12 м, высотой 40 см, раскопанный в 1970 г. Под ним оказалось 3 погребения срубной культуры.

Пшеничнюк А. Х. Отчеты 1969, 1970.

#### 949. III Гурьяновские курганы (раздел III).

Дер. Гурьяновка, Стерлитамакский район. В 1,5 км к югу от деревни, на низком правом берегу р. Уршак, расположено 4 сильно оплывших кургана диаметром 25—32 м, высотой 60—100 см.

Пшеничнюк А. Х. Отчет 1969.

#### 950. III Уразметовские курганы (раздел III).

Дер. Уразметово, Альшеевский район. В 1 км северо-восточнее деревни, на левом берегу р. Уршак, у подножья возвышенности расположена группа из 8 курганов диаметром 15—24 м, высотой 50—80 см. Все курганы распаиваны. Почти на всех имеются крупные выпаханые камни, лежащие как бы кольцом вокруг насыпи.

Пшеничнюк А. Х. Отчет 1969.

#### 951. II Уразметовские курганы (раздел III).

Дер. Уразметово, Альшеевский район. В 1,5 км на север от деревни, на левом берегу р. Уршак, возле искусственного озера, на мысу расположено 2 овальных кургана. Один курган имеет размеры 26×10 м, высоту 1 м, нарушен 2 неглубокими шурфами, второй (диаметр его 7×4 м) — хорошо задернован.

Пшеничнюк А. Х. Отчет 1969.

#### 952. I Уразметовские курганы (раздел III).

Дер. Уразметово, Альшеевский район. На северной окраине деревни, на правом берегу реки Кру-Кызыл, возле школы и бензоаправки расположено 5 курганов диаметром 20—30 м, высотой 50—100 см.

Пшеничнюк А. Х. Отчет 1969.

#### 953. Боголюбовские курганы (раздел III).

Дер. Боголюбово, Стерлитамакский район. В 300 м на северо-восток от фермы, на небольшой возвышенности правого берега р. Уршак расположено 2 кургана диаметром 10 и 25 м, высотой 40 и 120 см.

Пшеничнюк А. Х. Отчет 1969.

#### 954. Орловский курган (раздел III).

Дер. Орловка, Альшеевский район. В 600 м к юго-западу от фермы, на высоком левом распаиваемом берегу реки Уршак, расположен курган диаметром 30 м, высотой 2,2 м.

Пшеничнюк А. Х. Отчет 1969.



**955. Аитовская стоянка.** Срубная культура (раздел III).

Дер. Аитово, Миякинский район. В 600 м на северо-восток от деревни, на низком правом берегу р. Уршак, в 250 м ниже мостика через реку расположена стоянка. Площадка стоянки изрыта поздними ямами, культурный слой беден. Собранный керамика относится к срубной культуре.

Пшеничнюк А. Х. Отчет 1969.

**956. Александровский курган** (раздел III).

Дер. Александровка, Миякинский район. В 1,5 км на север от деревни, на высокой террасе правого берега р. Уршак расположен курган диаметром 10 м, высотой 50 см, в центре — неглубокая впадина.

Пшеничнюк А. Х. Отчет 1969.

**957. Яблунковский курган** (раздел III).

Дер. Яблуновка, Стерлитамакский район. В 800 м на север от фермы, на луговой террасе левого берега р. Уршак расположен курган диаметром 28 м, высотой 60 см.

Пшеничнюк А. Х. Отчет 1969.

**958. Захаровские курганы** (раздел III).

Дер. Захарово (Греков хутор), Стерлитамакский район. В 300 м на северо-восток от северной окраины деревни, возле современного кладбища на правом берегу р. Уршак находят-

ся 4 кургана диаметром 6—20 м, высотой 20—60 см.

Пшеничнюк А. Х. Отчет 1969.

**959. Каранаевские курганы.** Срубная культура (раздел III).

Дер. Каранаево, Стерлибашевский район. В 600 м на ВСВ от северной окраины деревни, на высоком ровном плато правого берега р. Уршак расположено 13 курганов диаметром 10—25 м, высотой 30—80 см. В 1970 г. раскопан один курган. Под ним обнаружено 2 погребения, из которых центральное полностью разграблено. Во втором найден детский скорченный костяк с северной ориентировкой и раздавленным сосудом срубного типа в изголовье.

Пшеничнюк А. Х. Отчет 1969, 1970.

**960. I Янгурчинский курган** (раздел III).

Дер. Янгурча, Стерлибашевский район. В 1 км западнее северной окраины деревни, на высоком правом берегу р. Уршак, находится курган диаметром 23 м, высотой 1 м.

Пшеничнюк А. Х. Отчет 1969.

**961. II Янгурчинские курганы** (раздел III).

Дер. Янгурча, Стерлибашевский район. В 4 км на запад от деревни, на ровном плато левого берега р. Уршак, возле линии электропередачи на металлических опорах находятся 9 курганов диаметром 18—44 м, высотой 0,4—2,2 м. Все курганы распахиваются.

Пшеничнюк А. Х. Отчет 1969.

## Раздел IV

### ПАМЯТНИКИ БАССЕЙНА Р. УФЫ

**962. Сарвихинское городище.** Пьяноборская и бахмутинская культуры (раздел IV).

Дер. Сарвиха, Бирский район. Между деревнями Сарвиха и Дуваней, на высоком мысу находится большое городище, укрепленное высоким земляным валом.

Мажитов Н. А. Отчет 1959.

**963. II Дуванейское городище** (раздел IV).

С. Удельно-Дуваней, Благовещенский район. На горах восточной стороны, повыше села расположено городище.

Кочуев А. К., 1853, с. 30; Коишевский Б. А., 1945; Талицкая И. А., 1952, с. 62.

**964. I Дуванейское городище** (раздел IV).

С. Удельно-Дуваней, Благовещенский район, в 2,5 км от села имеется городище.

Кочуев А. К., 1853, с. 30; Коишевский Б. А., 1945; Талицкая И. А., 1952, с. 61—62.

**965. Дуванейские курганы** (раздел IV).

С. Удельно-Дуваней, Благовещенский район. Близ села, между городищами, на лугу находятся курганы.

Кочуев А. К., 1853, с. 32; Коишевский Б. А., 1945; Талицкая И. А., 1952, с. 62.

**966. I Дуванейская стоянка и селище.** Неолит и бахмутинская культура (раздел IV).

С. Удельно-Дуваней, Благовещенский район. Находятся в 1 км южнее села, у коровника, на правом берегу р. Белой. На распахиваемой площадке памятника собрано несколько кремней и обломков сосудов эпохи железа, орнаментированных круглыми ямками.

Шокуров А. П. Отчет 1958; он же, 1970, с. 149.

**967. II Дуванейская стоянка и селище.** Курмантауская и бахмутинская культуры и караякуповский тип (раздел IV).

С. Удельно-Дуваней. Благовещенский район. Находятся в 2 км юго-западнее села, на правом берегу р. Белой. Поселение многослойное. В обнажении берега собраны обломки керамики курмантауского, бахмутинского и караякуповского типов.

Шокуров А. П. Отчет 1958; Мажитов Н. А.

Отчет 1962; Пшеничнюк А. Х. Отчет 1965; Шокуров А. П., 1970, с. 149.

**968. Яблочкинское селище.** Бахмутинская культура (раздел IV).

Дер. Яблочкино, Благовещенский район. Находится на северной окраине деревни, на территории фруктового сада. На поверхности собрано несколько обломков керамики бахмутинского типа.

Мажитов Н. А. Отчет 1962.

**969. Андреевское селище.** Ананьинская культура (раздел IV).

Дер. Андреевка, Благовещенский район. На восточной окраине деревни, у усадьбы Гаврикова М., на мысу правого берега р. Белой и правого берега р. Золотухи находится селище. Южная окраина селища сильно размыта речкой, изрыта поздними ямами. В обнажениях и шурфах собраны обломки керамики глиняных сосудов ананьинской культуры, орнаментированные круглой ямкой, насечками и оттисками шнура.

Шокуров А. П. Отчет 1958; Пшеничнюк А. Х. Отчет 1965; Шокуров А. П., 1970, с. 149.

**970. Дмитриевские (Чердынские) курганы** (раздел IV).

Дер. Дмитриевка, Благовещенский район. Близ деревни, в местности Чердынский овраг, в 1878 г. Ф. Д. Нефедовым обследовано шесть курганов разной величины и формы. В одном из них найдены зола и обгорелые кости.

Нефедов Ф. Д., 1879, с. 103; Талицкая И. А., 1952, с. 62.

**971. Дмитриевский могильник.** Бахмутинская культура (раздел IV).

Дер. Дмитриевка, Благовещенский район. На юго-восточной окраине деревни, у щепной фабрики, на правом берегу р. Белой, в карьере рабочими разрушено несколько погребений. При зачистке одного из них обнаружены остатки глиняного сосуда эпохи железа, орнаментированного круглыми ямками.

Шокуров А. П. Отчет 1958.

**972. Дмитриевская стоянка.** Срубная культура (раздел IV).

Дер. Дмитриевка, Благовещенский район. На юго-восточной окраине деревни, на мысу правого берега р. Белой и правого берега р. Семеновки находится стоянка. Южная окраина ее сильно разрушена рекой. Собрано несколько кремней и обломков керамики срубного типа.

Шокуров А. П. Отчет 1958.

**973. Ярославкинские курганы** (раздел IV).

Дер. Ярославка, Благовещенский район. У деревни, в 3—4 км от Благовещенска в 1894 г. Ф. Д. Нефедовым обследованы земляные насы-

пи. По словам крестьян, в окрестностях деревни находили древние вещи.

Нефедов Ф. Д., 1899, с. 70; Талицкая И. А., 1952, с. 62.

**974. II Благовещенская стоянка и селище.** Курмантауская и бахмутинская культуры (раздел IV).

Г. Благовещенск, Благовещенский район. В 2 км северо-западнее города, у Каменной горы, на мысу правого берега р. Белой расположены стоянка и селище. Площадка стоянки распадается. На папне собрано несколько кремней и обломков керамики курмантауской и бахмутинской культур.

Шокуров А. П. Отчет 1958; Пшеничнюк А. Х. Отчет 1965; Шокуров А. П. 1970, с. 149.

**975. I Благовещенская стоянка.** Срубная культура (раздел IV).

Г. Благовещенск, Благовещенский район. На южной окраине города, на правом берегу р. Белой находится стоянка. Площадка ее частично разрушена рекой и дорогой. Собрано несколько кремней и обломков керамики срубного типа.

Шокуров А. П. Отчет 1958; он же, 1970, с. 149.

**976. Благовещенское селище.** Бахмутинская культура (раздел IV).

Г. Благовещенск. Благовещенский район. В 100 м юго-западнее города, на мысу правого берега реки Белой расположено селище. Площадка селища почти полностью уничтожена: изрезана глубокими оврагами, значительная часть ее снесена при устройстве дороги. Собрано несколько обломков керамики эпохи железа, орнаментированных круглыми ямками.

Шокуров А. П. Отчет 1958; он же, 1970, с. 149.

**977. Благовещенское городище.** Бахмутинская культура (раздел IV).

Г. Благовещенск, Благовещенский район. В 200 м юго-западнее города, на мысу правого берега р. Белой находится городище. Площадка его изрыта ямами, окопами, ошпыла, разрезана оврагом. Собрано несколько обломков керамики, орнаментированных круглыми ямками.

Шокуров А. П. Отчет 1958; он же, 1970, с. 149—150.

**978. I Благовещенские курганы** (раздел IV).

Г. Благовещенск, Благовещенский район. По правой, нагорной стороне р. Белой в огромном количестве тянутся, с небольшими перерывами, курганы. Все они круглые, высотой до 4 арш.

Нефедов Ф. Д., 1879, с. 102; Талицкая И. А., 1952, с. 62.



**979. Кара-Абызское городище.** Ананьинская, кара-абызская и бахмутинская культуры (раздел IV).

Оз. Кара-Абыз, Благовещенский район. Расположено на мысу высотой 40 м, на правом берегу р. Белой, северо-западнее дер. Городок. С двух сторон городище ограничено оврагами, с напольной стороны двумя валами и рвами. Площадь городища 4000 кв. м. Внешний вал почти полностью разрушен, внутренний поврежден. Длина валов 127 м, высота внутреннего вала около 3,8 м, глубина внешнего рва 2,3 м. Первое описание городища дано Н. Рычковым в XVIII в. В 1894 г. на городище раскопки вел Ф. Д. Нефедов. В 1928 г. памятник исследовал А. В. Шмидт. Было собрано большое количество обломков посуды, кости животных, раковины, рыба чешуя, шлаки; в культурном слое обнаружено погребение ребенка. Орнамент керамики, в основном, ямочный, встречаются штриховой и долбленый, реже — отпечатки зубчатого штампа и шнура. Памятник двуслойный. Нижний слой относится к ананьинской и кара-абызской культуре, верхний — к бахмутинской.

Рычков Н., 1770, с. 140—142; Игнатьев Р. Г., 1883, с. 337—338; ОАК, 1913, с. 238; Шмидт А. В., 1929; Талицкая И. А., 1952, с. 62; Смирнов А. П., 1952, с. 70; Збруева А. В., 1952, с. 300—303.

**980. Родничное городище.** Бахмутинская культура (раздел IV).

Г. Уфа. Находится в 7 км северо-восточнее города, у «Вторых камушков», на мысу правого берега р. Белой. Здесь собрано несколько обломков глиняных сосудов, имеющих в тесте примесь речных раковин. Орнамент — из круглых ямок и насечек.

Шокуров А. П. Отчет 1955; Шокуров А. П., 1970, с. 150.

**981. II Ново-Турбаслинское селище.** Бахмутинская, турбаслинская культуры (раздел IV).

Дер. Ново-Турбаслы, Благовещенский район. В 1,5—2 км северо-западнее деревни, на берегу старицы р. Белой находится богатое поселение бахмутинской культуры. При раскопках в 1958 г. обнаружены остатки 5 жилищ-полуземлянок и собраны многочисленные обломки керамики, кости животных и пр. Керамика делится на 3 типа: бахмутинский (с круглоямочным орнаментом), романовско-турбаслинский тип (неорнаментированная плоскодонная посуда) и кушнаренковский тип (тонкостенные сосуды с богатым орнаментом по верхней части тулова и дну).

Мажитов Н. А., 1962; он же, 1968, с. 47—48.

**982. III Ново-Турбаслинское селище.** Бахмутинская культура (раздел IV).

Дер. Ново-Турбаслы, Благовещенский район. Находится в 1 км ниже деревни, на правом берегу р. Белой, у болота. Площадка селища распаивается. Здесь собрано несколько обломков глиняных сосудов, орнаментированных круглыми ямками и насечками.

Шокуров А. П. Отчет 1959; он же, 1970, с. 150.

**983. I Ново-Турбаслинское селище.** Бахмутинская культура (раздел IV).

Дер. Ново-Турбаслы, Благовещенский район. На территории деревни, на берегу старицы р. Белой встречаются обломки керамики бахмутинской культуры.

Мажитов Н. А., 1959, с. 150.

**984. Ново-Турбаслинские курганы (VII—X вв.)** Турбаслинская культура (раздел IV).

Дер. Ново-Турбаслы, Благовещенский район. На территории деревни находился большой курганный могильник, впервые обследованный в 90-х годах XIX века Ф. Д. Нефедовым. В 1957—1958 гг. Н. А. Мажитов раскопал здесь более 30 курганов, в основном VII—VIII вв. н. э. Умершие похоронены в глубоких ямах, в северных узких стенках которых были небольшие подбой. В могилах найдено много керамики и украшений из металла и стекла. В нескольких курганах найдено по одному впускному погребению IX—X вв. В насыпях некоторых курганов встречены обломки неолитической керамики, происходящие из почвенного слоя.

Нефедов Ф. Д., 1879, с. 101; 1899, с. 70; Талицкая И. А., 1952, с. 62; Мажитов Н. А., 1959, с. 39, 40.

**985. Старо-Александровские курганы. VIII—X вв. (раздел IV).**

Дер. Старо-Александровка, Благовещенский район. По рассказу Едренкина Е. М., уроженца деревни, в 1914—1916 гг. при корчевании леса близ деревни были найдены стремена, монеты, украшения и сбруя. Недалеко от деревни, в местности «Паранькина щель», за дальней дубравкой сохранился один курган.

Мажитов Н. А. Отчет 1970.

**986. Ново-Александровское селище.** Ананьинская культура (раздел IV).

Дер. Новоалександровка, Уфимский район. Находится на территории снесенной деревни, где сейчас заложен коллективный сад треста № 21 г. Уфы, на мысу правого берега р. Белой. Здесь собрано несколько обломков глиняных сосудов, орнаментированных круглыми ямками и шнуровыми оттисками. В тесте сосудов имеется примесь речных раковин.

Шокуров А. П. Отчет 1959; он же, 1970, с. 150.

**987. Степановский вал (городище) (раздел IV).**

Дер. Степановка, Уфимский район. Находится в 200 м к востоку от деревни, на правом берегу р. Белой, при впадении в нее р. Кадушлы. Длина вала свыше 150 м, высота около 2 м. Вал исчезает в поле. Видимо, здесь находилось городище.

Игнатъев Р. Г., 1883, с. 343; Кошневский Б. А., 1945; Талицкая И. А., 1952, с. 63.

**988. Черниковское селище. Эпоха железа (кара-абызская культура) (раздел IV).**

Г. Уфа. Учителем истории Кузьминым в 50-х годах XX в. на правом берегу р. Белой, близ Нефтяного института была собрана керамика карабыского типа, переданная в краеведческий музей.

**989. Уфимское селище («Бельские землянки»).** Эпоха железа (бахмутинская культура ?) (раздел IV).

Г. Уфа, Орджоникидзевский район. Находится на территории города, в 1 км к югу от Парка нефтяников, в 150 м к северу от Дежневских курганов, на правом возвышенном берегу р. Белой. Здесь на огородах, у местечка, известного под названием «Бельские землянки», собрана керамика бахмутинской культуры (?).

Садыкова М. Х. Отчет 1969.

**990. «Тоннельное» селище. IV—V вв. н. э. (раздел IV).**

Г. Уфа. Находится на правом берегу р. Белой, в 150 м к северу от Дежневских курганов. Площадь поселения находится под домами и огородами жителей улицы Тоннельной. Найдены фрагменты тонкостенных сосудов, изготовленных из хорошо отмученной глины с примесью песка. На некоторых есть орнамент из подпрямоугольных ногтевидных вдавлений, резных линий и сквозных отверстий.

Садыкова М. Х. Отчет 1969.

**991. Дежневские (Уфимские) курганы. Турбаслинская культура (раздел IV).**

Г. Уфа. Расположены на высокой террасе правого берега р. Белой, в лесу, возле моста-виадука через железнодорожную линию, по обе стороны линии. В группе более 100 земляных насыпей диаметром от 7 до 30 м, высотой 15—100 см. Значительная часть их разрушена при строительстве железной дороги и закладке коллективного сада.

Впервые курганы упоминает Ф. Д. Нефедов под именем Александровских. В течение 1960, 1961, 1968—1969 гг. вскрыто 46 курганов. Под насыпями выявлено по 1—2, реже 3—5 погребений, подавляющее большинство их ограблено. Погребения совершены в узких, глубоких могильных ямах, имеющих иногда заплечики в длинных и углубления-ниши в узких стенках.

Умерших клали на спину, вытянуто, головой на север. Встречаются искусственно деформированные черепа. Инвентарь: глиняные сосуды, пряжки, браслеты, серьги, наконечники стрел, ножи, накладки и др.

Нефедов Ф. Д., 1879, с. 102; Пшеничнюк А. Х., 1968; Васюткин С. М., 1968, с. 129; он же, 1969, с. 67—68; Садыкова М. Х. Отчет 1969.

**992. Уфимское селище («Салют»). Позднее средневековье (раздел IV).**

Г. Уфа. Находится в 500 м к юго-востоку от кинотеатра «Салют», на территории лесопосадки. Найдены фрагменты плоскодонной гончарной керамики с темной и желтой поверхностью и с примесью гальки в тесте, датируемые поздним средневековьем.

Садыкова М. Х. Отчет 1969.

**993. Уфимское селище («Госцирк»). Кара-абызская культура (раздел IV).**

Г. Уфа. Находится в 1 км к юго-западу от Госцирка, на правом берегу р. Белой. С трех сторон ограничено глубокими, заросшими лесом, оврагами. На поверхности и в шурфах собрано много лепной керамики. Различаются фрагменты небрежной формовки, с пористой неровной поверхностью, с примесью дровишек и фрагменты хорошей формовки, с гладкой поверхностью. Первые обычно от сосудов баночного типа, толстостенные (до 8 мм) и с толстым, плоским дном (до 2,5 см). Большинство не орнаментировано. На некоторых имеются круглые и прямоугольные сквозные ямки у края горла и дна, подпрямоугольные вдавления на закраине шейки, у плечика. На одном фрагменте резной орнамент, напоминающий меандры (?). Найдены также костяная ложечка, стеклянные бусы. Время — рубеж н. э.

Садыкова М. Х. Отчет 1969.

**994. Селище Воронки. Ананьинская и кара-абызская культуры (раздел IV).**

Разъезд «Воронки», г. Уфа. Селище расположено на высокой (50—60 м) террасе правого берега р. Белой, близ ж. д. разъезда «Воронки». Открыто М. И. Касьяновым в 1928 г., осмотрено А. В. Шмидтом. Площадь сохранившейся части селища 150 кв. м, сплошь заросла деревьями, кустарниками и изрыта поздними ямами. В 1962 г. были произведены разведочные раскопки. Вскрыто 16 кв. м. Культурный слой мощностью 50—80 см богат насыщен керамикой, обломками костей животных. Керамика представлена двумя основными типами: 1) кара-абызским (90%) с ямочным орнаментом; 2) ананьинским.

Шмидт А. В., 1925, с. 12; Талицкая И. А., 1952, с. 63; Пшеничнюк А. Х. Отчет 1962; он же, 1964, с. 93—94; Морозов Ю. А. Отчет 1966.



**995. Сафроновские курганы. IV—IX вв. (?)**  
(раздел IV).

Г. Уфа. Находился на возвышенности близ Сафроновской пристани. Два из них были исследованы Ф. Д. Нефедовым в 1878 г. На глубине 1,5 м был каменный свод, под которым на материке найдена истлевшая плечевая кость.

Талицкая И. А., 1952, с. 63.

**996. Погребение по ул. Зенцова.** Турбаслинская культура (раздел IV).

Г. Уфа. При земляных работах на ул. Зенцова против дома № 48 в 1957 г. обнаружено погребение, исследованное Г. В. Юсуповым и М. Х. Садыковой. Костяк лежал в прямоугольной могиле, обложенный известняковыми плитами, на спине, вытянуто, головой на север. При костяке найдены: бронзовое зеркало, три серебряные фибулы, бронзовая гривна, обломок серебряной пластины и фрагменты глиняного сосуда. Там же было два металлических сосуда, изъятые рабочими. Вещевой материал датируется IV—V вв. н. э.

Садыкова М. Х., 1962 а, с. 259—261.

**997. I Галановский могильник.** Кара-абызская культура (раздел IV).

Г. Уфа. Могильник находится в кварталах, расположенных в районе улиц Пушкина, Горная и Галапова. Обнаружен в 1960 г. при прокладке водопроводной траншеи. В 1961 г. произведены разведочные раскопки, обнаружено пять погребений, примерно IV—I вв. до н. э. В погребениях найдены глиняные сосуды чашевидной формы с примесью раковины, накладки поясных ремней с изображением головы горного козла или лошади, дисковидная бляха, перстень и другие вещи.

Мажитов Н. А. Отчет 1961.

**998. II Галановский могильник.** Турбаслинская культура (раздел IV).

Г. Уфа. Обнаружен в 1960 г. при прокладке водопроводной траншеи в районе ул. Пушкина и Горная. На территории могильника кара-абызско-пьяноборского времени открыто 3 погребения, в одном из которых встречены следы трупосожжения. Все три погребения относятся к V—VII вв.

Мажитов Н. А. Отчет 1961.

**999. «Правая Белая» — могильник.** Ананьинская культура (раздел IV).

Г. Уфа. Находится на возвышенности ж. д. разъезда «Правая Белая», возле дома путевого сторожа, у подошвы западного склона Уфимского плато. В 1950 г. при выемке глины обнаружено два погребения. Первое — костяк взрослого человека, вытянутый, на спине, ногами к реке, головой на восток, лицом на север. При нем обнаружены бронзовый кельт, один бронзо-

вый и шесть костяных наконечников стрел, костяное шило, крупная бронзовая бляха и бронзовый предмет неизвестного назначения, позвонки лошади, свиньи. В засыпке могилы встречены угли и сажа. Второе погребение разрушено. В нем оказалось лишь костяное шило. Кроме того, учащимися школы № 15, первыми пришедшими на место находки, собраны: бронзовый кельт, нож, бронзовые и костяные наконечники стрел и глиняный сосуд.

Ахмеров Р. Б., 1952, с. 25—29; он же, 1970, с. 171; Смирнов А. П., 1957, с. 31.

**1000. Уфимские курганы.** Турбаслинская культура (раздел IV).

Г. Уфа. В 1887 г. на территории татарского кладбища, расположенного на высоком правом берегу р. Белой, Р. Г. Игнатьевым был раскопан один из 18 курганов. Под насыпью находился каменный склеп со сводчатым входом. В склепе были найдены зола, уголь, человеческие кости, серебряные, позолоченные скобочки, стеклянная бусина и другие мелкие предметы. В 30-х годах XX в. раскопки здесь производил М. И. Касьянов, обнаруживший несколько погребений без вещей.

Игнатьев Р. Г., 1883; Коишевский Б. А., 1945; Талицкая И. А., 1952, с. 63.

**1001. IV Уфимское городище.** Кара-абызская культура (раздел IV).

Г. Уфа. Находится на высоком мысу правого берега р. Белой, к югу от татарского кладбища. Обнаружен при посадке деревьев у памятника Салавату Юлаеву. При обследовании местности, произведенном сотрудниками ИИЯЛ БФАН СССР в 1968 г., найдены фрагменты керамики кара-абызского и гафурийского типов, пряслица, костяной наконечник стрелы. Вероятно, вал этого городища длиной свыше 40 м и шириной около 2 м вблизи мусульмановского кладбища зафиксировал Б. А. Коишевский.

Коишевский Б. А., 1945.

**1002. Ново-Уфимский могильник.** Ананьинская и кара-абызская культура (раздел IV).

Г. Уфа. Могильник расположен на высокой террасе правого берега р. Белой, в районе улиц Аксакова, Гоголя, Карла Маркса, Фрунзе. Территория могильника полностью застроена. При земляных работах во время строительства зданий Башкирского госуниверситета и соседних домов разрушено много погребений. В течение 1952—1956 гг. Р. Б. Ахмеров исследовал 23 разрушенных погребения. Несколько ранее аналогичные погребения были обнаружены на территории стадиона «Динамо». 4 погребения исследованы в 1960—1961 гг. археологами ВГУ и ИИЯЛ БФАН СССР. Погребения совершены в простых могильных ямах, костяки лежат на спине, головами на север, ногами к реке. Сопро-

вождающий инвентарь — большое количество различных украшений и предметов вооружения, обычных для могильников кара-абызской культуры IV в. до н. э.— II в. н. э. На территории могильника найден бронзовый клевец. В дневнике краеведа М. И. Касьянова есть упоминание о находках бронзовых кельтов в 30-х годах в Черкалихинском овраге (рядом с территорией могильника). Эти находки позволяют предполагать существование здесь и могильника ананьинской культуры.

Ахмеров Р. Б., 1959, с. 156—157; Мажитов Н. А., 1968, с. 53.

**1003. Погребение по ул. Аксакова. IV—V вв. (раздел IV).**

Г. Уфа. В 1955 г. на ул. Аксакова при земляных работах найдено погребение. Костяк лежал головой на северо-восток, возле него железные копье, нож, меч и другие вещи IV—V вв.

Ахмеров Р. Б., 1970, с. 191—193.

**1004. Уфимские курганы (у бывшего Архиерейского дома). Турбаслинская культура (раздел IV).**

Г. Уфа. В 1782 г. возле бывшего Архиерейского дома, во дворе нынешней детской больницы, что напротив стадиона «Динамо», был скрыт большой курган, где найдены предметы из золота, отправленные затем Екатерине II в качестве дара.

Игнатъев Р. Г., 1883; Булычев Н. И., 1902, с. 9; Ахмеров Р. Б., 1955.

**1005. Погребение около Семинарской горы. Турбаслинская культура (раздел IV).**

Г. Уфа. В центре города, у бывшей Семинарской горы, во время земляных работ обнаружено погребение, в котором оказалось янтарное ожерелье с бусами величиной от яблока до грецкого ореха. Погребение относится к середине I тыс. н. э.

Пискар А. А., 1894, с. 9—10; Булычев Н. И., 1902, табл. II—III; Ахмеров Р. Б., 1951а, с. 133; Талицкая И. А., 1952, с. 63.

**1006. Погребения по ул. К. Маркса. V—VII вв. н. э. Турбаслинская культура (раздел IV).**

Г. Уфа. В 1930 г. во дворе дома № 5 по ул. К. Маркса во время земляных работ обнаружено женское погребение с деформированным черепом. Возле костяка найдены обломки глиняного сосуда и различные украшения. В течение 1953—1955 гг. в этом же районе при строительных работах выявлено еще 8 погребений. Костяки лежали вытянуто, на спине, головами на север, в ряде случаев черепа носят следы искусственной деформации. Сопровождающий инвентарь: глиняные сосуды, наконечники

стрел, пряжки, бусы, серьги, бляшки и др. предметы украшения, датирующиеся V—VII вв. н. э.

Ахмеров Р. Б. 1951 а, с. 133; Талицкая И. А., 1952, с. 63; Смирнов А. П., 1957, с. 55; Ахмеров Р. Б., 1970, с. 163, 167.

**1007. Погребение по ул. Верхне-аульной. III—II вв. до н. э. (раздел IV).**

Г. Уфа. В 1970 г. у дома № 1 по ул. Верхне-аульной весенним разливом р. Белой разрушено погребение. Сохранилась лишь нижняя часть скелета до пояса, судя по ней, погребенный лежал на спине, вытянуто, головой на север. Инвентарь: железный кинжал и бронзовые трехлопастные наконечники стрел III—II вв. до н. э.

Терегулова Э., 1970 а.

**1008. Погребения по ул. Пушкина. IV—VII вв. н. э. (раздел IV).**

Г. Уфа. В 1953 г. по ул. Пушкина (между ул. Ленина и К. Маркса) во время земляных работ на глубине 120—130 см обнаружено 5 погребений. Костяки лежали на спине, вытянуто, головами на север. Инвентарь погребений беден: пряжки, браслет, бусина, обломки глиняного сосуда и кости животных.

Ахмеров Р. Б., 1970, с. 167.

**1009. Погребение по ул. Коммунистической. Эпоха железа (раздел IV).**

Г. Уфа. В 1954 г. возле домов № 11 и № 13 по ул. Коммунистической при земляных работах обнаружено погребение. Возле костяка найдены куски мела, угля, обломки глиняного сосуда.

Ищеригов П. Ф. Дневник наблюдений.

**1010. Погребение во дворе Башкирского мединститута. Турбаслинская культура (раздел IV).**

Г. Уфа. В 1936 г. при рытье котлована для здания Башкирского мединститута (ул. Ленина, 3) были обнаружены и исследованы М. И. Касьяновым 3 погребения: мужское, женское и детское. Возле костяков найдены богатый инвентарь: золотые, серебряные и бронзовые украшения и предметы вооружения.

Ахмеров Р. Б., 1951 а, с. 125; Талицкая И. А., 1952, с. 63; Смирнов А. П., 1957, с. 58—61; Ахмеров Р. Б., 1970, с. 163—164.

**1011. Погребения около Башкирского театра оперы и балета. Турбаслинская культура (раздел IV).**

Г. Уфа. В 1939 г. на территории Башкирского академического театра (ныне Театра оперы и балета) при земляных работах были обнаружены два погребения на глубине 1,5 и 2,16 м. Костяки лежали вытянуто, на спине, головой на север и северо-восток. В могильной



засыпке встречены кости крупных животных. Один костяк (погребение № 2) лежал в гробу из тонких досок, скрепленных железными скобами. Возле погребения № 2 прослежен мощный очажный слой. В погребениях найдены бронзовые серьги, подвески, бусы, бронзовые пряжки, браслеты, перстни, бляшки из золотого листа, глиняный сосуд и др.

Ахмеров Р. Б., 1951а, с. 133; он же, 1970, с. 163—165; Смирнов А. П., 1957, с. 61.

#### 1012. Погребение по ул. Социалистической.

Турбаслинская культура (раздел IV).

Г. Уфа. В 1946 г. во дворе дома № 33 по ул. Социалистической, на глубине 1,82 м обнаружено погребение. Костяк лежал вытянуто, на спине, головой на север, кисти рук — на тазу. Череп имел следы искусственной деформации. При костяке найдены: бронзовый сосудик баночной формы с кольцевидным носиком, пряжки, покрытые с лицевой стороны тонкими золотыми пластинками и стеклянными вставками в гнездах, бляшки-лунницы с точечным орнаментом, железный нож, обломки глиняного сосуда, кусочки кожи и др. Погребение относится к VI—VII вв.

Ахмеров Р. Б., 1951, с. 133—134; он же, 1970; с. 165—166; Смирнов А. П., 1957, с. 61.

#### 1013. Погребение по ул. Воровского. Эпоха железа (раздел IV).

Г. Уфа. в 1952 г. на ул. Воровского, во дворе Тубдиспансера обнаружено погребение. Костяк ориентирован головой на юг, возле черепа стоял раздавленный глиняный сосуд.

Ищеригов П. Ф. Дневник наблюдений.

#### 1014. III Уфимское городище. Бахмутинская и турбаслинская культуры (раздел IV).

Г. Уфа. Находится на правом возвышенном берегу р. Белой, на мысу, ограниченном с северной и южной стороны глубокими оврагами. На территории городища расположены современные улицы Фрунзе, Тукаевская, Пушкина, Октябрьская, Н. Мостовая, Воровского. Почвенный слой в результате различных строительных работ сильно нарушен. Городище открыто в 1952 г., исследование его проводилось в 1954, 1968 и 1969 гг. Культурный слой мощностью 2—2,5 м насыщен золой, углями, костями животных, фрагментами керамики, предметами быта и украшений. Керамика относится к бахмутинскому и турбаслинскому типам.

Ищеригов П. Ф. Дневник наблюдений.

#### 1015. II Уфимское городище. Бахмутинская, турбаслинская культуры, романовский, кушнарниковский, кара-якуповский типы (раздел IV).

Г. Уфа. Находится в городской черте, в восточных кварталах улиц Пушкина и Фрунзе и

на пересекающей их улице Воровского, на высокой стрелке, образованной двумя оврагами, выходящими на правый берег р. Белой. Площадь городища полностью застроена и разрушена. Сохранились остатки рва и вала. Мощностность культурного слоя до 3 м. При раскопках собрано много черепков керамики бахмутинского, турбаслинского, кара-якуповского, кушнарниковского и романовского типов, наконечники стрел, накладки лука, пряслица, грузила, стеклянные, янтарные бусы и др. По находке парфянской геммы I в. до н. э. — I в. н. э. и сосудам турбаслинского, кушнарниковского и других типов городище датируется I тысячелетием н. э.

Ищеригов П. Ф., 1959, с. 97—100; Ищеригов П. Ф., Мажитов Н. А. 1962, с. 140—150.

#### 1016. Уфимские находки. IV—VI вв. (раздел IV).

Г. Уфа. В 1941 г. на углу улиц Пушкина и Советской при земляных работах найдены серебряная чашка, блюдо и медный сосуд с крышковой.

Вопцинина А. И., 1953; Ахмеров Р. Б., 1970, с. 181.

#### 1017. Уфимское местонахождение. IV—III вв. до н. э. (раздел IV).

Г. Уфа. На р. Уфе в начале XX в. найдена бронзовая бляха (застежка) со схематическим изображением оленя, датирующаяся IV—III вв. до н. э.

ОАК, 1918, стр. 216, рис. 267.

#### 1018. Уфимские находки. Эпоха бронзы (раздел IV).

Г. Уфа. В усадьбе дома № 111 по ул. Коммунистической, в русле оврага, на правом берегу ручья, на глубине около 0,5 м найден каменный топор-молот, поступивший в Уфимский музей.

Коишевский Б. А., 1945; Талицкая И. А., 1952, с. 63.

#### 1019. Уфимское местонахождение («Кооперативная поляна») II в. до н. э. — II в. н. э. (раздел IV).

Г. Уфа. Весной 1970 г. в краеведческий музей сдан железный кинжал длиной 27 см с кольцевидным навершием, среднесарматского типа, найденный на огородах жителей Кооперативной поляны.

#### 1020. Погребение у Пивоваренного завода. Сер. I тыс. н. э. (раздел IV).

Г. Уфа. Близ Пивоваренного завода, в камноломне найдены кости человека и возле них плоская янтарная бусина, перстень со вставкой из круглого камня, 2 бронзовые обложенные золотом серьги в виде несомкнутых колец с многогранниками на конце.

Смирнов А. П., 1957, с. 55.



**1021. Уфимский могильник.** Эпоха железа, IV—III вв. до н. э. Кара-абызская культура (раздел IV).

Г. Уфа. Могильник находится на высоком правом берегу р. Уфы, в районе санатория «Зеленая роща». В 1910 и 1912 гг. раскопки могильника производили В. В. Гольмстен и Д. Н. Эдинг. Ими было вскрыто 28 погребений, совершенных в простых могильных ямах. Костяки лежали на спине, вытянуто, преимущественно ногами к реке. Сопровождающий инвентарь: наконечники стрел и копий, височные кольца, перстни, различные бляшки, подвески и т. д. Вещи из раскопок 1910 г. хранятся в Уфимском музее, а из раскопок 1912 г. в ГИМ.

ОАК, 1914, стр. 94; Гольмстен В. В., 1912; она же, 1913; Шмидт А. В., 1929, с. 5; Смирнов А. П., 1939, с. 130; он же, 1949, с. 22 и сл.; Койшевский Б. А., 1948, с. 166; Смирнов А. П., 1952, с. 70, 71, 106, 107; Збруева А. В., 1952, с. 42 и др.; Талицкая И. А., 1952, с. 66.

**1022. Погребения в Старой Уфе.** Эпоха железа (раздел IV).

Г. Уфа. В 1951 г. при срытии крепостного вала возле впадения речки Сутолоки в Белую, под поздними русскими могилами выявлено несколько древних погребений. В одном из них найден железный боевой чекан и точильный брусок. В парном погребении черепа оказались деформированными. В одном из погребений найдено много костей рыбы.

Ищериков П. Ф. 1951.

**1023. Уфимское (Чертово) городище.** Кара-абызская и бахмутинская культуры (раздел IV).

Г. Уфа. Расположено на высоком мысу правого берега р. Уфы, на территории Уфимского дома отдыха № 1 (санаторий «Зеленая роща»). Городище укреплено высоким валом и рвом. Впервые о городище упоминает П. С. Паллас. В 1878 г. небольшие раскопки на памятнике произвел Ф. Д. Нефедов. В 1910—1912 гг. городище раскапывала В. В. Гольмстен. Ею было заложено несколько раскопов и поперечной траншеей разрезан вал. Выявлены остатки полуземляночного жилища, относящегося, по-видимому, к поздней поре существования памятника. Собрана небольшая коллекция керамики и вещевого материала.

Паллас П. С., 1877, № 7, с. XXI; Нефедов Ф. Д., 1879, с. 169; он же, 1889, с. 51; Булычев Н. И., 1904, с. 11; ОАК, 1913, с. 238; Гольмстен В. В., 1913, с. 3; Шмидт А. В., 1929, с. 12; Койшевский Б. А., 1948, с. 166; Талицкая И. А.,

1952, с. 66; Збруева А. В., 1952, с. 15, 17, 47, 303—307; Ахмеров Р. Б., 1952, с. 31; Смирнов А. П., 1957, с. 29—30.

**1024. Юнарское селище.** Бахмутинская культура (раздел IV).

Дудкинская переправа, Уфимский район. На правом берегу р. Уфы, в 1,5—2 км от Дудкинской переправы. На территории памятника установлен поворотный знак для речных судов. Поверхность памятника неровная, изрытая. На поверхности собрано 454 фрагмента керамики бахмутинской культуры.

Матюшин Г. Н. Отчеты 1959, 1960 г.; он же, 1962а, с. 63—64.

**1025. II Дудкинское селище.** Неолит и бахмутинская культура (раздел IV).

Дер. Дудкино, Уфимский район. На правом берегу р. Уфы, в 0,5 км к северу от подножья возвышенности, на которой расположено Уфимское (Чертово) городище. С трех сторон ограничено возвышенностью, с четвертой — береговым обрывом. Длина площадки поселения — 200 м. Найдены: пожевидная пластина с ретушью, 163 отщепа и черепки. Керамика преимущественно без орнамента, есть ямочный орнамент.

Матюшин Г. Н. Отчет 1959 г.; он же, 1962, с. 138; он же, 1964, с. 33.

**1026. I Дудкинское селище.** Кара-абызская культура (раздел IV).

Дер. Дудкино, Уфимский район. Расположено на низкой террасе правого берега р. Уфы, напротив деревни. Площадка селища ровная, почти сплошь распахана, частично занята лесными саженцами. Примерная площадь памятника 7500 кв. м. В 1962 г. было вскрыто 170 кв. м. Мощность культурного слоя 40—60 см. Керамика представлена двумя типами: 1) кара-абызский, с примесью раковины и ямочным орнаментом по шейке (96%), 2) гафурийский, с примесью талька и резным орнаментом.

Матюшин Г. Н. Отчет 1959; он же, 1962а, с. 63—64; Пшеничнюк А. Х. Отчет 1962; он же, 1964, с. 94.

**1027. Новиковские курганы.** Турбаслинская культура (раздел IV).

Г. Уфа. Находятся близ бывшей д. Новиковка (ныне ул. Полярная). По литературным источникам, здесь находились курганы, поэтому весьма возможно, что описанные ниже погребения относились к курганным захоронениям. В 1878 г. при добыче известняка на даче Новиковка было разрушено древнее мужское погребение с богатым инвентарем: серебряная чаша с изображением птицы, 42 серебряные пла-



стинки, 4 золотые пластинки от конской узды, три пуговицы с камешками, железный меч, костяные накладки лука, золотая цепь сложного плетения. В 1883 г. в том же районе, на известковой ломке С. М. Ларионовой было обнаружено женское погребение. Инвентарь: две золотые серьги в виде кольца с многогранником на одном конце, бронзовое кольцо и янтарные округло-плоские бусы.

Булычев Н. И., 1902, с. 9—10; Вахрушев Г. В., 1926, с. 47; Шмидт А. В., 1929, с. 25; Коишевский Б. А., 1948, с. 167; Талицкая И. А., 1952, с. 66; Смирнов А. П., 1957, с. 55; Ахмеров Р. Б., 1970, с. 162—163.

**1028. Погребения у газовой подстанции.** Турбаслинская культура (?) (раздел IV).

Г. Уфа. В 1952 г. на участке газовой подстанции, за Глумилино при земляных работах обнаружено 2 погребения. В одном из них костяк лежал вытянуто, на спине, головой на север, во втором — скорченно на правом боку, головой на северо-запад. В могилах найдены браслеты, перстни, пряжки, фрагменты железного ножа, костяная трубочка, костяная проколка, глиняный сосуд.

Ахмеров Р. Б., 1970, с. 166.

**1029. Глумилинские курганы.** Турбаслинская культура (раздел IV).

Г. Уфа. Находились за Горисполкомом, у газовой подстанции, к северу от бывшей дер. Глумилино. В 1963 г. при земляных работах выявлено 5 погребений в ямах прямоугольной формы с закругленными углами. Погребенные лежали скорченно, на левом боку и вытянуто, головою на север, северо-запад. Встречаются деформированные черепа. Жертвенная пища — мясо крупных животных и дичи (зайца). Инвентарь: бронзовые браслеты, перстни, серебряные серьги, костяные медальоны, янтарные бусы, пряжка, проколки, железные ножи и глиняные сосуды.

Игнатьев Р. Г., 1870 а, с. 42; он же, 1883, с. 342; Вахрушев Г. В., 1926, с. 47; Коишевский Б. А., 1945; Талицкая И. А., 1952, с. 67; Ахмеров Р. Б., 1970, с. 166.

**1030. Глумилинское городище** (раздел IV).

Г. Уфа. В 3 км от дер. Глумилино находилось городище, называемое ногайским. Городище имело валы и первоначально именовалось как «глумилинский вал».

Игнатьев Р. Г., 1870 а, с. 41; он же, 1883, с. 342; Вахрушев Г. В., 1926, с. 45; Коишевский Б. А., 1945; Талицкая И. А., 1952, с. 67; Смирнов А. П., 1957, с. 72.

**1031. Уфимский вал, у поселка Моторного** (городище) (раздел IV).

Г. Уфа, Калининский район. Близ села, восточнее сейчас в черту города, раньше находился вал, относящийся, вероятно, к городищу.

Вахрушев Г. В., 1926, с. 46; Талицкая И. А., 1952, с. 67; Смирнов А. П., 1957, с. 72, 73.

**1032. Черниковский вал (городище) (?)** (раздел IV).

Ст. Черниковка. На правом берегу р. Уфы, близ станции находился вал, который, возможно, относился к городищу.

Вахрушев Г. В., 1926, с. 46; Коишевский Б. А., 1945; Талицкая И. А., 1952, с. 67; Смирнов А. П., 1957, с. 72—73.

**1033. Федоровский могильник.** Срубная культура (раздел IV).

Дер. Федоровка, Уфимский район. В 1955 г. на территории деревни при рытье котлована на глубине около 1 м было разрушено несколько погребений. По сообщению местных жителей, костяки лежали скорченно, головами на север. Место осмотрено А. В. Збруевой. Найдены обломки глиняных сосудов. Один сосуд удалось реставрировать, он типичен для срубной культуры. Курганных насыпей на поверхности не обнаружено.

Збруева А. В. и Тихонов Б. Г., 1970, с. 62.

**1034. Базилевский курган** (раздел IV).

Дер. Базилевка, Уфимский район. Находится на северо-восточной окраине деревни, на территории конного двора. Насыпь земляная, вся заросла кустами сирени, высота около 2 м, диаметр 20 м, полы кургана нарушены.

Садыкова М. Х. Отчет 1964.

**1035. Кляшевское селище.** Бахмутинская культура (раздел IV).

Дер. Кляшево, Нуримановский район. Находится в 40 м к востоку от деревни, на берегу старицы р. Уфы. На памятнике собрана керамика бахмутинской культуры.

Шмидт А. В., 1929, с. 25; Талицкая И. А., 1952, с. 67; Юнусова Р. Отчет 1969.

**1036. Тавтимановская находка.** Эпоха бронзы (раздел IV).

Ст. Тавтиманово, Иглинский район. Близ станции, при распашке поля в 1931 г. был найден шлифованный топор из зеленого диорита с двумя желобками и боковой выемкой. Находка поступила в БЦКМ (инв. № 3049).

Коишевский Б. А., 1945; Талицкая И. А., 1952, с. 67.

**1037. Тружениковское селище.** Бахмутинская культура (раздел IV).

Дер. Труженик, Благовещенский район. Расположено на низком правом берегу р. Иязк, в 400 м южнее фермы деревни. Большая часть

памятника разрушена при строительстве плотины. Примерная площадь памятника — 90×60 м. Толщина культурного слоя 30—40 см. В обнажениях собрана небольшая коллекция керамики раннебахмутинского типа.

Пшеничнюк А. Х. Отчет 1965.

**1038. II Орловское селище.** Бахмутинская культура (раздел IV).

Дер. Орловка, Благовещенский район. Расположено на полого поднимающемся левом берегу р. Изяк, в 5 км ниже деревни, в 500 м ниже впадения в р. Изяк небольшого притока. Большая часть памятника распахивается. На задернованном участке четко выделяются два углубления диаметром 30 м, возможно, жилищные впадины. Общая площадь селища 220×120 м. На поверхности пашни и из шурфа 1×1 м собрано большое количество фрагментов керамики бахмутинской культуры.

Пшеничнюк А. Х. Отчет 1965.

**1039. I Орловское селище.** Бахмутинская культура (раздел IV).

Дер. Орловка, Благовещенский район. Расположено на распахиваемом левом берегу р. Изяк, в 1,5 км ниже деревни. Примерная площадь 100×40 м. Толщина культурного слоя 30—40 см. На поверхности собрана небольшая коллекция керамики бахмутинского типа.

Пшеничнюк А. Х. Отчет 1965.

**1040. Богородское (Сергеевское) городище.** Эпоха железа. Бахмутинская культура (раздел IV).

Дер. Богородское (Сергеевка), Благовещенский район. Находится в 500 м от деревни, на горе, называемой «Городок». Площадка городища защищена валом и двумя рвами. Длина вала 203 м, высота 1,8 м, ширина 10 м. Основная масса находок — фрагменты керамики раннебахмутинского типа. Найдены также железный нож и круглая сьюльгама.

Матвеева Г. И. Отчет 1965.

**1041. Ахметовское селище.** Бахмутинская культура (раздел IV).

Дер. Ахметово, Благовещенский район. Расположено на пологом мысу правого берега р. Усы, в 300 м западнее деревни, вправо от дороги в дер. Ново-Минзитарово. Территория памятника распахивается. Приблизительная площадь 140×130 м. Толщина культурного слоя 40—50 см. У края мыса хорошо заметна впадина диаметром 7—8 м, глубиной 30 см, возможно жилищная. На пашне найдено большое количество керамики бахмутинской культуры.

Пшеничнюк А. Х. Отчет 1965 г.

**1042. Быковский курган.** Эпоха позднего железа (раздел IV).

Дер. Быково, Благовещенский район. На луговой террасе правого берега р. Усы, в 2,5—3 км к юго-востоку от деревни находится курган. В 1929 г. он частично раскопан местными жителями. По сообщению старожилов, здесь были найдены человеческие кости, различные железные предметы, в том числе, стремена. При осмотре оказалось, что курган сильно испорчен, скрыты южная и западная его полы, в центре насыпи — глубокая яма. Приблизительные размеры: диаметр 40 м, высота 3 м. В насыпи много камней, преимущественно, мелких.

Смирнов А. П., 1957, с. 70; Пшеничнюк А. Х., Отчет 1965.

**1043. Дмитриевское селище.** Бахмутинская культура (раздел IV).

Дер. Дмитриевка, Благовещенский район. Расположено на небольшом мыске правого берега р. Усы, в 1,5 км на юго-запад от южной окраины деревни, распахивается. Примерная площадь 160×90 м. Толщина чернозема 35—40 см. На пашне и из шурфа 1×1 м собрана небольшая коллекция керамики бахмутинской культуры.

Пшеничнюк А. Х. Отчет 1965 г.

**1044. Казанковское селище.** Бахмутинская культура (раздел IV).

Дер. Казанка, Благовещенский район. Расположено на правом обрывистом берегу р. Усы, в 300 м к востоку от фермы деревни, у водокачки. Приблизительная площадь памятника 100×40 м. При зачистке обнажения берега собрана небольшая коллекция бахмутинской керамики.

Пшеничнюк А. Х. Отчет 1965.

**1045. Уса-Степановский могильник.** IX—X вв. (раздел IV).

Дер. Уса-Степановка. Благовещенский район. Находится близ деревни, в урочище Осиновая грива.

Смирнов А. П., 1957, с. 70.

**1046. Ежовский вал (городище).** Эпоха железа (раздел IV).

Дер. Ежовка, Нуримановский район. Близ деревни, на левом берегу р. Усы находится земляной вал. Вероятно вал относится к городищу.

Вахрушев Г. В., 1926, с. 46; Коишевский Б. А., 1945; Талицкая И. А., 1952, с. 67.

**1047. Укмановское городище.** Бахмутинская культура (раздел IV).

Дер. Укман, Благовещенский район. Находится близ деревни, на правом берегу р. Уфы. Обследовано М. И. Касьяновым в 1924 г. Из находок, хранящихся в БЦКМ, имеется железный наконечник стрелы (инв. № 399) и керамика бахмутинского типа.



Шмидт А. В., 1929, с. 25; Талицкая И. А., 1952, с. 67.

**1048. Варязское селище.** Бахмутинская культура (раздел IV).

Дер. Варяз, Благовещенский район. Близ деревни, на правом берегу р. Уфы, А. В. Шмидт отметил находку бахмутинской керамики V—VII вв. Вероятно, здесь находится селище.

Шмидт А. В., 1926, с. 25; Талицкая И. А., 1952, с. 69.

**1049. Исаевская находка** (раздел IV).

Дер. Исаево, Нуримановский район. На территории деревни найдено шлифованное каменное долото. Хранится в БЦКМ (инв. № 3053). А. В. Шмидт относил его к эпохе металла.

Вахрушев Г. В., 1926, с. 44; Шмидт А. В., 1929, с. 4; Талицкая И. А., 1952, с. 68.

**1050. Старо-Исаевское местонахождение.** Эпоха бронзы (раздел IV).

Дер. Старо-Исаево, Нуримановский район. На восточной окраине деревни в обнажении обрывистого берега р. Уфы обнаружен один фрагмент керамики с примесью талька в тесте, орнаментированный отпечатками зубчатого штампа. Находку предварительно можно отнести к эпохе бронзы.

Васильев И. Б. Отчет 1969 г.

**1051. Варязское городище.** Бахмутинская культура (раздел IV).

Дер. Варяз, Благовещенский район. Находится в 200 м к северо-востоку от деревни, на невысокой горе, у ручья. Поверхность городища неровная, в карстовых провалах, поросла лесом. Защищено двумя валами. На памятнике собрана керамика бахмутинской культуры.

Васильев И. Б. Отчет 1969 г.

**1052. Ахлыстинская стоянка и селище.** Абашевская и бахмутинская культуры (раздел IV).

Дер. Ахлыстино, Благовещенский район. Находится на юго-западном конце деревни, у ручья, на огородах В. Д. и В. К. Абрамовых. На памятнике обнаружена керамика бахмутинской культуры и один фрагмент сосуда абашевской культуры.

Васильев И. Б. Отчет 1969.

**1053. Ахлыстинские находки.** Бахмутинская культура (раздел IV).

Дер. Ахлыстино, Благовещенский район. Близ деревни, на правом берегу р. Уфы, у подножья горы, близ дороги в д. Анненское М. И. Касьянов в 1925 г. обнаружил глиняный круглодонный сосуд бахмутинского типа. Вероятно, здесь находится могильник или селище.

Шмидт А. В., 1929, с. 25; Талицкая И. А., 1952, с. 67—68.

**1054. Никольские находки.** Бахмутинская культура (раздел IV).

С. Никольское, Нуримановский район. Близ села, в размытом берегу реки были найдены: бусы разнообразных форм и цветов, почти все из стекловидной массы; височная подвеска бахмутинского типа; две бронзовые спиральные медные бусины; бронзовые привески; одна серебряная привеска в виде медведя, две части подобных же привесок, но с изображением другого зверя; толстый бронзовый круглый браслет и другие предметы (бляшки и пряжки). Коллекция поступила в ГИМ. А. В. Шмидт считал, что эти вещи аналогичны находкам Бахмутинского могильника (V—VII вв.) и происходят также из могильника. А. П. Смирнов датировал клад концом I тыс. н. э.

Булычев Н. И., 1904, с. 8; Шмидт А. В., 1929, с. 25; Смирнов А. П., 1957, с. 70; Талицкая И. А., 1952, с. 68.

**1055. Салдыбашские находки.** Бахмутинская культура (раздел IV).

Дер. Салдыбаш, Нуримановский район. А. В. Шмидт отметил находку в верховьях р. Салдыбаш вещей бахмутинского типа.

Шмидт А. В., 1929, с. 25; Талицкая И. А., 1952, с. 68.

**1056. Анненское селище.** Бахмутинская культура (раздел IV).

Дер. Анненское, Благовещенский район. Находится в 500 м к западу от деревни, у пруда, на первой надпойменной террасе р. Уфы. Обнаружена керамика бахмутинской культуры.

Васильев И. Б. Отчет 1969.

**1057. Анненский клад** (раздел IV).

Дер. Анненское, Благовещенский район. Близ деревни, недалеко от пещеры, в 1910—1911 гг., по сообщению М. И. Касьянова, местными жителями были найдены две большие серебряные тарелки с изображением всадников и каких-то зверей. Находка утрачена. Здесь же в 1923 г. была найдена крупная мозаичная бусина.

Коишевский Б. А., 1945; Талицкая И. А., 1952, с. 68.

**1058. Старо-Бедеевский могильник** (Бедеева Поляна) (раздел IV).

Старобедеево, Нуримановский район. М. И. Касьяновым при обследовании окрестностей села обнаружены подземные кладки, определенные им как могильник.

Коишевский Б. А., 1945; Талицкая И. А., 1952, с. 67.

**1059. Бажинское городище** (Каменная Гора).

Бахмутинская культура (раздел IV).  
Дер. Бажина Поляна, Благовещенский район. У дер. Бажиной и хутора Озерного, близ



правого берега р. Уфы расположено хорошо сохранившееся городище «Каменная Гора». Оно укреплено двумя валами. Внутренний вал (высота его 2,2 м) посередине прорезан. Высота наружного вала — 1 м. Форма городища подтреугольная, площадь около 10 тыс. кв. м. Черепки керамики бахмутинского типа встречаются по всей площади городища.

Шмидт А. В., 1929, с. 24; Талицкая И. А., 1952, с. 68.

#### 1060. Бажинская пещера (раздел IV).

Дер. Бажина Поляна, Благовещенский район. Близ деревни есть пещера, в которой были найдены два бронзовых копья, впоследствии утерянных.

Вахрушев Г. В., 1926, с. 44; Коишевский Б. А., 1945; Талицкая И. А., 1952, с. 68.

#### 1061. Ново-Бирючевская стоянка (раздел IV).

Дер. Ново-Бирючево, Нуримановский район. Близ деревни находится стоянка, открытая в 1924 г. М. И. Касьяновым.

Шмидт А. В., 1929, с. 25.

#### 1062. Ново-Бирючевский могильник (раздел IV).

Дер. Ново-Бирючево, Нуримановский район. Близ деревни находится могильник.

Коишевский Б. А., 1945.

#### 1063. Ново-Бирючевское селище. Бахмутинская культура (раздел IV).

Дер. Ново-Бирючево, Нуримановский район. Находится на южном конце деревни, на высокой первой надпойменной террасе левого берега р. Уфы, у родника. На памятнике обнаружена керамика бахмутинской культуры.

Шмидт А. В., 1929, с. 25; Талицкая И. А., 1952, с. 69; Васильев И. Б. Отчет 1969.

#### 1064. I Старо-Бирючевское селище. Бахмутинская культура (раздел IV).

Дер. Старо-Бирючево, Нуримановский район. Находится на северном конце деревни, на огороде Ф. Г. Искандарова. На памятнике обнаружена керамика бахмутинской культуры.

Васильев И. Б. Отчет 1969.

#### 1065. II Старо-Бирючевское селище. Бахмутинская культура (раздел IV).

Дер. Старо-Бирючево, Нуримановский район. Находится на северо-западном конце деревни, у оврага, на огороде А. Ф. Искандарова. На памятнике обнаружена керамика бахмутинской культуры.

Васильев И. Б. Отчет 1969.

#### 1066. Булычевская находка (IV в. до н. э.) (раздел IV).

Пос. Булычево, Благовещенский район. Большая литая бронзовая застежка с изображением фигуры оленя найдена на территории поселка.

У застежки имеется крючок. Находка передана в ГЭ.

ОАК, 1913, с. 216; Талицкая И. А., 1952, с. 72.

#### 1067. II Эманинское селище. Бахмутинская культура (раздел IV).

Дер. Эманино, Благовещенский район. Находится в 700 м к юго-западу от деревни, на первой надпойменной террасе р. Уфы, у ручья. Обнаружена керамика бахмутинской культуры.

Васильев И. Б. Отчет 1969 г.

#### 1068. I Эманинское селище. Бахмутинская культура (раздел IV).

Дер. Эманино, Благовещенский район. Находится в 750 м к северу от деревни, на первой надпойменной террасе р. Уфы, у кладбища. Обнаружена керамика бахмутинской культуры.

Васильев И. Б. Отчет 1969.

#### 1069. Нижне-Чандарские находки (раздел IV).

Хутор Нижний Чандар, Нуримановский район. Две известняковые плиты отмечены А. В. Шмидтом на хуторе. На этих плитах вырезана линейная орнаментация.

Шмидт А. В., 1929, с. 26; Талицкая И. А., 1952, с. 69.

#### 1070. Бахмутинская находка. Эпоха раннего железа (раздел IV).

Дер. Бахмутино, Нуримановский район. Близ деревни найден бронзовый кинжал с бабочковидным перекрестием. Доставлен в музей М. С. Смирновым в 1924 г.

Фонды Стерлитамакского музея.

#### 1071. Бахмутинский могильник (Печенкин Починок). Бахмутинская культура (раздел IV).

Дер. Бахмутино, Нуримановский район. Расположен близ села, занимает огромную площадь, тянущуюся вдоль берега не менее чем на 400 м. Значительная часть его смыта рекой. В 1911 г. обследован В. В. Гольмстен и Д. Н. Эдингтом. В 1921 г. девять могил раскопали М. С. Смирнов и М. И. Касьянов. Находки из раскопок поступили в БЦКМ. В 1928 г. А. В. Шмидтом было раскопано 25 могил, три из которых сохранились лишь частично. В 1960 г. на могильнике Н. А. Мажитовым было раскопано 14 погребений. В погребениях найдены ожерелья из мелких стеклянных бусин, небольшие глиняные сосуды и прочие вещи, типичные для бахмутинской культуры.

Шмидт А. В., 1929, с. 16; Коишевский Б. А., 1948, с. 166; Смирнов А. П., 1957, с. 50—54; Талицкая И. А., 1952, с. 68—69; Мажитов Н. А. Отчет 1960; он же, 1968, с. 21—25.

#### 1072. Чандарское городище (Соколиный Камень). Бахмутинская культура (раздел IV).

Дер. Чандар, Нуримановский район. Находится к северу от хутора и от Чандарского се-



лица на сильно обезлесенной возвышенности Соколиного Камня. На вершине горы — площадка, с южной стороны огражденная рвом и валом, сложенным из небольших плиток известняка, размером 60×40 м (максимум) обычно же 15×15 м. Длина вала 72 м, высота 3,5 м, а со стороны внутренней площадки 1,9 м. Длина городища 61 м, площадь — около 200 кв. м. Форма городища подтреугольная. Под деревом — серо-черный слой (до 22 см глубиной). В 1928 г. городище обследовано А. В. Шмидтом. В серо-черном слое им встречены керамика бахмутинского типа, угли и кости животных. Среди каменной осыпи, частью под обрушившимися с вершины каменными плитами, раньше крестьяне неоднократно находили различные бронзовые и медные изделия. Из них попало в БЦКМ несколько круглых массивных медных блях с ушком на обороте. По словам М. И. Касьянова, им совместно с М. С. Смирновым в 1921 г. обнаружено здесь одно погребение.

Талицкая И. А., 1952, с. 69.

**1073. Чандарское селище.** Бахмутинская культура (раздел IV).

Хутор Чандар, Нуримановский район. Расположено против Бахмутинского могильника. Тянется вдоль берега от подножия горы Соколий Камень вниз по реке, на протяжении около 320 м. Селище находится на первой террасе на высоте 4 м над водой. Площадь памятника примерно 8000 кв. м. А. В. Шмидтом в 1928 г. раскопано 53 кв. м в различных местах. Культурный слой, от 35 до 73 м содержал керамику, кости, куски обожженной глины. Керамика почти вся круглодонная, с примесью мелкой гальки и ямочной орнаментацией.

Шмидт А. В., 1929, с. 23; Талицкая И. А., 1952, с. 69.

**1074. Красно-Ключевские находки** (раздел IV).

Дер. Красный Ключ, Нуримановский район. Близ деревни, на берегу оз. Горляна М. И. Касьяновым найден наконечник стрелы из горного хрусталя или халцедона и два фрагмента лепной неорнаментированной керамики.

Вахрушев Г. В., 1926, с. 49; Коишевский Б. А., 1945; Талицкая И. А., 1952, с. 69.

**1075. Красно-Ключевские писаницы** (раздел IV).

Дер. Красный Ключ, Нуримановский район. В 6 км выше деревни по течению р. Уфы находится каменный столб с высеченными на нем знаками.

Вахрушев Г. В., 1926; Талицкая И. А., 1952, с. 69.

**1076. Савакасские находки.** Бахмутинская культура (раздел IV).

Дер. Савакаса, Нуримановский район. Близ деревни, на левом берегу р. Уфы А. В. Шмидт отметил находку бахмутинской керамики.

Шмидт А. В., 1929, с. 25; Талицкая И. А., 1952, с. 69.

**1077. Яман-Елганские находки.** Ананьинская культура (раздел IV).

Р. Яман-Елга, Нуримановский район. Крестьянином дер. Верхний Чандар Морозовым были найдены близ реки Яман-Елга кельт и другие вещи, впоследствии утерянные.

Вахрушев Г. В., 1926, с. 44; Коишевский Б. А., 1945; Талицкая И. А., 1952, с. 69.

**1078. Павловская пещера.** Эпоха бронзы (раздел IV).

С. Павловка, Нуримановский район. Близ села, в скалистом берегу р. Уфы находится пещера. Возле нее найдены 2 костяных гарпуна, фрагменты грубых лепных сосудов, украшенных орнаментом, кости животных и рог оленя со следами обработки.

Ищеригов П. Ф., 1952.

**1079. Седяшский могильник** (раздел IV).

Дер. Седяш, Караидельский район. К северу от деревни, на берегу ручья находили медные вещи и человеческие кости.

Коишевский Б. А., 1945; Талицкая И. А., 1952, с. 69—70.

**1080. Чемаевский могильник** (раздел IV).

Дер. Чемаево, Караидельский район. Близ деревни находится могильник, обследованный Е. Ф. Лагодовской.

Коишевский Б. А., 1945; Талицкая И. А., 1952, с. 70.

**1081. Мрясмовские курганы.** XI—XII вв. (раздел IV).

Дер. Мрясмово, Караидельский район. На окраине деревни, на высокой горе находились 22 кургана, которые были исследованы Н. А. Мажитовым в 1963 и 1966 гг. Курганы небольшие, полученный материал характерен для кочевников XI—XII вв. В могилах найдены стремена, удила, глиняные сосуды, поясные наборы, кости лошади, один полный скелет коня.

Мажитов Н. А. Отчеты 1963 и 1966 гг.; он же, 1964, с. 153.

**1082. Атамановский могильник** (раздел IV).

Дер. Атамановка, Караидельский район. По сообщению М. И. Касьянова, близ деревни находится могильник.

Коишевский Б. А., 1945; Талицкая И. А., 1952, с. 70.

**1083. Барандайкинская стоянка и селище.** Эпоха неолита, железа (раздел IV).

Дер. Ельдьяк, Караидельский район. Расположена на мысу левого берега р. Уфы, в устье р. Барандайки, против деревни. Собрана кера-

мика эпохи железа, изделия из камня эпохи неолита.

Матюшин Г. Н., 1964, с. 33; Крижевская Л. Я., 1968, с. 44.

**1084. Средне-Тургеневское местонахождение.** Неолит (раздел IV).

Дер. Среднее Тургенево, Караидельский район. Близ деревни, на правом берегу р. Уфы найдены ножевидные пластины, отщепы, керамика без орнамента, относящиеся, вероятно, к эпохе неолита.

Крижевская Л. Я. Отчет 1951.

**1085. Тургеневская стоянка.** Неолит (раздел IV).

Дер. Тургенево, Караидельский район. Расположена на мысу левого берега р. Уфы, близ деревни. Найдены один фрагмент керамики эпохи железа и изделия из кремня эпохи неолита.

Крижевская Л. Я., 1968, с. 44.

**1086. Айдосская стоянка и селище.** Неолит. Бахмутинская культура (раздел IV).

Пос. Айдос, Караидельский район. Расположена на двух мысах левого берега р. Уфы, в 5 км выше поселка. Стоянка обнаружена Г. Н. Матюшиным в 1956 г. и вторично исследовалась в 1958 г. К этому времени памятник был почти полностью разрушен, сохранилась лишь площадь в 19 кв. м. Собрана небольшая коллекция кремневого инвентаря и керамики эпохи железа (бахмутинский тип).

Матюшин Г. Н. Отчет 1956 г.; он же, 1964, с. 33; Крижевская Л. Я., 1968, с. 43—44, 83—84.

**1087. Мускульдинский могильник** (раздел IV).

Дер. Мускульда, Караидельский район. В 1924 г. М. И. Касьяновым обследован могильник близ села.

Коишевский Б. А., 1945; Талицкая И. А., 1952, с. 70.

**1088. Атияшская стоянка.** Эпоха неолита (раздел IV).

Дер. Атияш, Нуримановский район. Находится на западной окраине деревни, на улице Горная, перед усадьбой Кучкина М. И., на террасе высотой 15—20 м, над руслом пересыхающего ручья. Находки встречаются на площади 30—50 кв. м. Площадка памятника разрушена постройками. Найдены лишь отщепы и сколы орудий, керамики не найдено. По технике скола, предположительно, памятник можно отнести к эпохе развитого неолита.

Морозов Ю. А. Отчет 1970 г.

**1089. Бурцевская стоянка.** Эпоха бронзы (раздел IV).

Дер. Бурцевка, Дуванский район. Расположена в 200 м к северу от деревни, на высоком

берегу р. Юрюзань, близ фермы. Собрана керамика, ножевидная пластина и краевой скол (отщеп).

Морозов Ю. А. Отчет 1970 г.

**1090. Калмашское местонахождение** (раздел IV).

Дер. Калмаш, Дуванский район. Находится в 1,5—2 км выше по течению р. Юрюзань, на правом берегу и в устье безымянного ручья. На площадке, где происходил сбор леса для мелевого сплава, ученик Калманской школы нашел каменный топор, который, судя по описанию, был очень гладкий, имел длину 7—10 см, толщину 3—4 см, в центре просверленное отверстие. Топор был передан учеником в школу, а затем потерян.

Морозов Ю. А. Отчет 1970 г.

**1091. Потаповское местонахождение** (раздел IV).

Дер. Потаповка, Дуванский район. Находится в 50 м к западу от южной окраины деревни, на 10—12-метровой террасе правого берега р. Юрюзань. На небольшой площадке, где расположен памятник, построено здание. На склоне обнаружено два фрагмента керамики и кремневый отщеп.

Морозов Ю. А. Отчет 1970 г.

**1092. Потаповское селище.** Эпоха железа (раздел IV).

Дер. Потаповка, Дуванский район. Находится в 300 м к юго-востоку от южной окраины деревни, на террасе правого берега реки, возле огородов и устья небольшого ручья, впадающего в Юрюзань. Памятник полностью разрушен проложенной дорогой. Отдельные находки встречаются лишь в срезе дороги. Найдено семь фрагментов керамики красноватого цвета с примесью песка и мелкого галечника.

Морозов Ю. А. Отчет 1970 г.

**1093. Елабужская стоянка.** Неолит (раздел IV).

Дер. Елабуга, Дуванский район. Находится на второй надпойменной террасе правого берега реки, в 300 м к северу от деревни. Площадка памятника с запада ограничена сухим руслом ручья, с юга — высохшим руслом старицы, которая заполняется водой при высоком подъеме весенних вод реки. Р. Юрюзань проходит в 300 м к юго-западу. Площадь памятника составляет 10×12 м, часть памятника разрушена дорогой. С поверхности собраны изделия из кремня, девять ножевидных пластин, скребок, сколы и отщепы. Керамика отсутствует.

Морозов Ю. А. Отчет 1970 г.

**1094. Сарапуловское селище.** Эпоха железа (раздел IV).

Дер. Сарапуловка, Дуванский район. Находится в 400 м к юго-востоку от деревни, на первой террасе правого берега Юрюзань, у се-



верного подножья горы Сабакай. На краю террасы заложен раскоп  $4 \times 4$  м, где найдены обломки керамики с примесью песка, эпохи железа.

Морозов Ю. А. Отчет 1970 г.

**1095. Сабакайская стоянка и селище.** Эпоха неолита, бронзы и железа (раздел IV).

Дер. Сарапуловка, Дуванский район. Находится в 1 км выше по течению от деревни, на правом берегу р. Юрюзань. На горе, на одном уровне расположено 6 пещер. Вторая пещера от северной стороны горы была раскопана в течение 1969—1970 гг. Пещера находится на высоте примерно 60—70 м от уровня воды, площадь пещеры в средней части —  $7 \times 16$  м, высота потолка около 4 м. В середине пещеры заложен раскоп ( $4 \times 4$  м, глубиной 2 м), где найдены изделия из камня, кости и керамики. Находки разновременны.

Морозов Ю. А. Отчет 1970 г.

**1096. Староверовская стоянка и селище.** Эпоха камня и железа (раздел IV).

Дер. Староверовка, Дуванский район. Расположены на восточной окраине деревни, на мысу, образованном руслом ручья и береговой террасой р. Юрюзань. С востока площадка памятника размером  $8 \times 10$  м примыкает к горе, поросшей лесом. На этом месте когда-то стоял дом, которым разрушен памятник. На склоне террасы найдено два наконечника стрелы, пожевидная пластина, отщепы. Здесь же найдены 5 фрагментов керамики эпохи раннего железа.

Морозов Ю. А. Отчет 1970 г.

**1097. Кситовская стоянка.** Неолит (раздел IV).

Дер. Кситовка, Дуванский район. Находится на высокой террасе правого берега р. Юрюзань, в деревне, ближе к северо-западной окраине. Высота террасы 12—13 м от уровня воды. Основное количество находок найдено перед домом и на огороде Гайнетдинова. Найдены пожевидная пластина, скребок, сколы и отщепы. Большинство сколов имеют следы ретуши.

Морозов Ю. А. Отчет 1970 г.

**1098. Ташауловское селище.** Эпоха железа (раздел IV).

Дер. Ташаулово, Салаватский район. Расположено в 1—1,5 км ниже деревни, на террасе правого берега, под горой Сабакай. Южная сторона памятника ограничена пересыхающим руслом ручья, дальше в 30 м начинается крутой склон горы Сабакай. На селище заложен шурф, найдено несколько фрагментов керамики с примесью песка и один отщеп.

Морозов Ю. А. Отчет 1970 г.

**1099. Ташауловская стоянка и селище.** Неолит и эпоха железа (раздел IV).

Дер. Ташаулово, Салаватский район. Памятник расположен в 400 м ниже деревни по те-

чению р. Юрюзань, на 3-метровой террасе правого берега. Площадка памятника с севера ограничена крутым склоном возвышенности, с запада, с востока памятник разрушается весенними водами реки. Собраны скребок, пожевидные пластины, отщепы, два неолитических фрагмента керамики с орнаментом в виде ложной гребенки, а также плитчатое грузило, заготовка топора и несколько фрагментов керамики с примесью песка, относящиеся к эпохе раннего железа.

Морозов Ю. А. Отчет 1970 г.

**1100. Ташауловское местонахождение.** Эпоха раннего железа (раздел IV).

Дер. Ташаулово, Салаватский район. Находится на северо-западной окраине деревни, на мысу, образованном руслом пересыхающего ручья. Площадка памятника разрушена водами реки и ручья. На склоне террасы было найдено 2 фрагмента керамики с примесью песка и медная пластинка. Вероятный возраст находок — эпоха раннего железа.

Морозов Ю. А. Отчет 1970 г.

**1101. Мысовская стоянка** (раздел IV).

Дер. Идельбаево, Салаватский район. Находится в 1 км ниже деревни по течению р. Юрюзань, на высоком мысу правого берега. В обнажении берега найдены керамика с примесью песка, а в шурфе — пожевидная пластина и несколько мелких отщепов.

Морозов Ю. А. Отчет 1970 г.

**1102. Идельбаевская стоянка.** Неолит (раздел IV).

Дер. Идельбаево, Салаватский район. Находится в 500—600 м к юго-востоку от деревни, на второй надпойменной террасе правого берега реки, над высохшим руслом старицы Юрюзани. Площадка памятника распахивается. На пашне собраны нуклеус, 3 пожевидные пластины, скребок и отщепы.

Морозов Ю. А. Отчет 1970 г.

**1103. Идельбаевское селище.** Эпоха железа (раздел IV).

Дер. Идельбаево, Салаватский район. Правый берег р. Юрюзань. Расположено в 50 м к юго-западу от двух домов, оставшихся от деревни. В 200 м северо-западнее находится ферма, в 100 м южнее в р. Юрюзань впадает ручей. Площадка памятника несколько приподнята над остальной площадью террасы. На склоне террасы найдены мелкие фрагменты керамики очень плотного теста, с примесью мелкого песка.

Морозов Ю. А. Отчет 1970 г.

**1104. Махмутовское селище.** Эпоха железа (раздел IV).

Дер. Махмутово, Салаватский район. Находится в 1,5 км к юго-востоку от деревни



на первой надпойменной террасе, на распаханном поле. Площадка памятника несколько приподнята над остальной площадью террасы. На пашне найдено 13 фрагментов керамики с примесью слюды и талька в тесте.

Морозов Ю. А. Отчет 1970.

**1105. Ахуновские курганы.** Черкаскульская культура (раздел IV).

Дер. Ахуново, Салаватский район. На восточной окраине деревни, на территории старого кладбища находятся 8 курганов, из которых 2 было раскопано Н. А. Мажитовым в 1963 г. Курганы содержали по одному потревоженному погребению, где найдены обломки плоскодонных горшков, отнесенных К. В. Сальниковым к черкаскульской культуре.

Мажитов Н. А. Отчет 1963; Сальников К. В. 1967, с. 373.

**1106. Янгантауское селище.** IX—XII вв. н. э. (раздел IV).

Дер. Янгантау (Комсомол), Салаватский район. Расположено на правом берегу р. Юрюзань, выше моста, на территории деревни. Культурный слой не превышает 25—30 см. В небольшом раскопе, заложенном в 1963 г. Н. А. Мажитовым, найдено большое количество обломков керамики. Большинство сосудов изготовлено из глины с примесью песка или дресвы и украшено косыми насечками, образующими иногда елочный узор. Встречены также несколько сосудов кушнарниковского типа и сосуды, изготовленные на гончарном круге. Датируется рубежом I и II тысячелетий.

Мажитов Н. А. Отчет 1963; он же, 1964, с. 150.

**1107. Ильтяевский курган** (раздел IV).

С. Ильтяево, Салаватский район. Близ села находится курган овальной формы, высотой около 1 м, длиной 9 м, шириной 3 м, окружен кирпичной кладкой.

Коишевский Б. А., 1945; Талицкая И. А., 1952, с. 70.

**1108. III Мусатовская стоянка.** Эпоха бронзы (раздел IV).

Дер. Махмутово, Салаватский район. Расположено в 500—600 м к западу от северного конца деревни, на высокой террасе правого берега р. Юрюзань, в 50 м к югу от фермы. С запада площадка памятника ограничена обрывом. На склоне террасы найдены 4 отщепов из черного кремня, 1 ножевидная пластина и 4 маленьких фрагмента керамики.

Морозов Ю. А. Отчет 1970.

**1109. II Мусатовская стоянка.** Эпоха бронзы (раздел IV).

Дер. Мусатово, Салаватский район. Расположена в 300—400 м от северной окраины де-

ревни, на 8—9-метровой террасе правого берега р. Юрюзань, в 60 м восточнее фермы; с востока площадка памятника ограничена обрывистым берегом ручья. В осыпи берега и при зачистке найдена керамика темно-коричневого цвета, толщиной 7 мм, с органической примесью. Аналогичная керамика встречается на камских памятниках эпохи бронзы.

Морозов Ю. А. Отчет 1970.

**1110. Мусатовское местонахождение.** Неолит (раздел IV).

Дер. Мусатово, Салаватский район. Расположено в 100—150 м от северного конца деревни, на мысу, образованном слиянием двух ручьев. Высота террасы, где находится памятник, около 10 м. Верхний слой памятника в юго-восточной части снят бульдозером. На оставшемся участке найдено 7 мелких отщепов из известнякового кремня.

Морозов Ю. А. Отчет 1970.

**1111. I Мусатовская стоянка.** Неолит (раздел IV).

Дер. Мусатово, Салаватский район. Находится на огородах южной окраины деревни Мусатово. Площадка памятника полностью нарушена огородами. На поверхности найдены две ножевидные пластины и два отщепов из кремня и зеленой яшмы.

Морозов Ю. А. Отчет 1970.

**1112. Козырбакское местонахождение.** Неолит (раздел IV).

Дер. Козырбак, Салаватский район. Находится в 2—3 км ниже по течению р. Юрюзань от села Малояз или в 1 км выше от дер. Козырбак, на мысу правого берега, образованном устьем ручья Мертвый рукав. Найдена одна ножевидная пластина из известнякового кремня. Площадка полностью разрушена весенними водами ручья и реки.

Морозов Ю. А. Отчет 1970.

**1113. Козырбакская стоянка.** Эпоха бронзы (раздел IV).

Дер. Козырбак, Салаватский район. Находится в 400 м ниже деревни по течению р. Юрюзань, на первой надпойменной террасе правого берега. Площадка памятника (35×8 м) возвышается над поймой на 1,5—2 м. В шурфе найдена керамика красноватого цвета, толщиной 0,6—0,7 см, с примесью песка и талька. На некоторых фрагментах орнамент в виде вертикальных зигзагов гребенчатого штампа.

Морозов Ю. А. Отчет 1970 г.

**1114. Нижне-Картавлинское местонахождение** (раздел IV).

Дер. Нижне-Картавли, Салаватский район. Находится в середине деревни, в 70 м от моста,



ниже по течению ручья, на его левом берегу. Площадка памятника находится на первой надпойменной террасе, в 300—400 м от р. Юрюзань. Памятник полностью разрушен, найдены лишь три маленьких фрагмента керамики и каменный пест.

Морозов Ю. А. Отчет 1970 г.

**1115. Усть-Катайская стоянка.** Неолит (раздел IV).

Дер. Лисово, Салаватский район. Находится в 3 км ниже по течению реки от деревни, на мысу высотой 4—5 м, на правом берегу, р. Юрюзань у устья ручья Катай. Южная часть памятника разрушена дорогой. Размеры его около 10×25 м, мощность культурного слоя 35 м. Найдены пуклеус, ножевидные пластины, отщепы из кремня и зеленой яшмы.

Морозов Ю. А. Отчет 1970 г.

**1116. Юрюзанские находки** (раздел IV).

Салаватский район. Найдено несколько бронзовых чаш-пиал древнеиранского происхождения. Были приобретены и опубликованы в 1902 г. Н. И. Булычевым. А. А. Иессен датировал их V в. до н. э.

Булычев Н. И., 1904; Иессен А. А., 1952.

**1117. Ельцовское местонахождение.** Неолит (раздел IV).

Дер. Ельцовка, Салаватский район. Находится в 50 м к северу от деревни, за огородами, на 2-й надпойменной террасе, на мысу, образующем левый берег ручья и второй террасой р. Юрюзани. Здесь найден скребок из кварца. Памятник полностью разрушен проложенной здесь дорогой и весенними водами ручья.

Морозов Ю. А. Отчет 1970.

**1118. Бурановская пещерная стоянка с погребением и наскальной живописью.** Палеолит, неолит и эпоха бронзы (раздел IV).

Салаватский район. Пещера расположена на левом берегу р. Юрюзани. Имеет выход на северо-восток, общая протяженность около 35 м. В верхнем глинистом слое темного цвета найдены обломки глиняных сосудов, среди которых имеются близкие к андроновской керамике, обломки узких ножевидных пластинок из яшмовых пород. В верхней части второго глинистого слоя найдено погребение женщины, вытянутое на спине, головой на юг. В области таза и ног ее найдено 35 крупных плоских овальных подвесок из зеленого змеевика. Череп находился в ямке глубиной около 10 см, которая была сплошь заполнена красной охрой. Погребение относится к эпохе неолита. В следующем слое желтой глины обнаружены остатки очага в виде угольков, расположенных и обожженных костей животных, камней. На стенах пещеры обнаружены изображения, вероят-

но, лося и сверху, может быть, гарпуна, выполненные охрой. Культурные остатки пещеры относятся к верхнему палеолиту.

Бибииков С. Н., 1950, с. 38; Талицкая И. А., 1952, с. 70; Матюшин Г. Н., 1964, с. 33.

**1119. Ишимбаевские курганы.** X—XI вв. н.э. (раздел IV).

Дер. Ишимбаево (Мусабаво), Салаватский район. В 1,5 км западнее деревни, в поле в 70-х годах XIX в. Р. Г. Игнатьев обнаружил более 40 курганов. В результате ежегодной вспашки местности насыпи многих курганов не сохранились; в 1963 г. экспедиция под рук. Н. А. Мажитова насчитала здесь только около 20 едва заметных курганов; раскопано два кургана, в которых найдено три погребения с вещами X—XI вв. (стремена, удила, пряжки). В третьем кургане, раскопанном той же экспедицией в 1964 г., обнаружено богатое погребение подростка этого же времени. В нем найдены железная сабля, удила, 2 серебряные позолоченные и одна бронзовая скульптурные фигуры человека, пряжки поясных ремней и остатки богато украшенного седла. На деревянной части седла сохранились серебряные позолоченные пластинки, вырезанные из какого-то целого предмета (блюда). На пластинках имеются изображения животных, в том числе лошади, волкоподобного хищника и косули (?). Курганы, по-видимому, оставлены раннебашкирскими племенами.

Игнатьев Р. Г., 1883, с. 349; Вахрушев Г. В., 1926, с. 47; Коишевский Б. А., 1945; Талицкая И. А., 1952, с. 70; Мажитов Н. А. Отчеты 1963, 1964; он же, 1964, с. 153—154.

**1120. Ново-Янсаитовское местонахождение.** Неолит (раздел IV).

Дер. Ново-Янсаитово, Караидельский район. В 500 м к северу от деревни, выше Усть-Юрюзанской мастерской, на распахиваемом правом берегу р. Уфы найдены ножевидные пластины и отщепы.

Крижевская Л. Я. Отчет 1951; она же, 1968, с. 44; Матюшин Г. Н., 1964, с. 33.

**1121. Усть-Юрюзанская стоянка и селище.** Неолит, каменогорская и ананьинская культуры (раздел IV).

Караидельский район. Расположены на возвышенном плато левого берега р. Уфы, в 1 км выше устья р. Юрюзани. Памятник раскапывался Л. Я. Крижевской в 1951, 1954, 1955 гг. Вскрыта вся площадь — 860 кв. м. Собрано большое количество кремневого инвентаря (орудия, заготовки орудий, отходы) и небольшие коллекции керамики эпохи неолита и раннего железа (каменогорский и ананьинский типы). Многочисленность кремневых изделий, заготовок и отходов и небольшое количество керами-

ки позволили Л. Я. Крижевской сделать вывод, что Усть-Юрюзанский памятник являлся, прежде всего, местом добычи сырья и мастерской для его обработки; здесь же, очевидно, происходил и обмен.

Крижевская Л. Я. Отчеты 1951, 1954, 1955; она же, 1960, с. 239—280; она же, 1968, с. 37, 71 и др.; Матюшин Г. Н., 1964, с. 33.

**1122. Нижне-Бурунгутское местонахождение.** Неолит (раздел IV).

Дер. Нижний Бурунгут, Караидельский район. У деревни, на правом берегу р. Уфы, вблизи устья р. Юрюзани в 1949 г. учащимися школы г. Уфы найдены два кремневых орудия эпохи камня: топор и тесло.

Ахмеров Р. Б., 1951, с. 120—122.

**1123. Елеевская находка.** Эпоха бронзы (раздел IV).

Дер. Елеево, Караидельский район. Близ деревни найден бронзовый прорезной наконечник копья с продольным ребром.

Тихонов Б. Г., 1960, стр. 35.

**1124. Байкинское городище** (раздел IV).

Дер. Байки, Караидельский район. Близ деревни, в устье р. Байки расположено городище. Вахрушев Г. В., 1926, с. 45; Коишевский Б. А., 1945; Талицкая И. А., 1952, с. 71.

**1125. Байкинская стоянка.** Неолит (раздел IV).

Дер. Байки, Караидельский район. Расположена в 1 км выше деревни, на левом берегу р. Байки, на небольшом мысу, образованном рекой и старым руслом. В обнажении берега собрано 12 фрагментов керамики неолитического времени и один кремневый нуклеус.

Пшеничнюк А. Х. Отчет 1967.

**1126. Байкинское селище.** Бахмутинская культура (раздел IV).

Дер. Байки, Караидельский район. Расположено в 1,5 км выше деревни, на излучине правого берега р. Байки, распаивается. Примерная площадь распространения культурного слоя 200×100 м. На пашне собрана керамика бахмутинского типа.

Пшеничнюк А. Х. Отчет 1967.

**1127. II Якуповское селище.** Бахмутинская культура (раздел IV).

Дер. Якупово, Караидельский район. Расположено напротив деревни на высоком (8 м) левом берегу р. Байки, распаивается. Примерная площадь распространения культурного слоя 250×75 м. На пашне собрана керамика бахмутинского типа.

Пшеничнюк А. Х. Отчет 1967.

**1128. I Якуповское селище.** Бахмутинская культура (раздел IV).

Дер. Якупово, Караидельский район. Расположено напротив фермы, на высоком (8 м) мы-

су левого берега р. Байки, частично распаивается. Примерная площадь памятника 175×75 м. На пашне собрано небольшое количество мелких фрагментов керамики бахмутинского типа.

Пшеничнюк А. Х. Отчет 1967.

**1129. Байки-Юнусовская стоянка.** Неолит (раздел IV).

Дер. Байки-Юнусово, Караидельский район. Расположена в 200 м ниже деревни, на мысу левого берега р. Байки, в устье небольшого притока. Берег обнажен, разрушается весенними разливами. Площадка задернована. При зачистке обнажения и в шурфе (1×1 м) собрано 13 фрагментов керамики с примесью шмота и гребенчатым орнаментом, а также один нуклеус, одна пожевидная пластина и отщепы.

Пшеничнюк А. Х. Отчет 1967.

**1130. Усть-Байкинское местонахождение.** Неолит (раздел IV).

Дер. Усть-Байки, Караидельский район. На левом берегу р. Уфы, против деревни, на террасе найдены кремневые пластинки и отщепы неолитического времени.

Матюшин Г. Н., 1964, с. 33; Крижевская Л. Я., 1968, с. 44.

**1131. Абзановская стоянка.** Неолит (раздел IV).

Дер. Абзаново, Караидельский район. По сведениям Р. Б. Ахмерова близ деревни имеется неолитическая стоянка.

**1132. Суяшская стоянка.** Мезолит (раздел IV).

Дер. Суяш, Аскинский район. Расположена на восточной окраине деревни, у изгороди огородов, на левом берегу р. Тюй. Поверхность памятника задернована, местами изрыта. На поверхности и в шурфе (3×1 м) собрана небольшая коллекция кремневых изделий мезолитического времени.

Стоколос В. С. Отчет 1967.

**1133. Кашкинское селище** (раздел IV).

Дер. Кашкино, Аскинский район. Расположено на левом берегу р. Тюй, в 100 м ниже по течению от моста, рядом с родником; в обнажении берега, на участке протяженностью около 80 м обнаружены фрагменты керамики без орнамента. Культурный слой беден.

Стоколос В. С. Отчет 1967.

**1134. Кашкинская стоянка.** Мезолит (раздел IV).

Дер. Кашкино, Аскинский район. Находится на левом высоком (6—10 м) берегу р. Тюй, в 50 м севернее деревенского кладбища, распаивается. На пашне и с поверхности в шурфе собрана небольшая коллекция кремневого инвентаря мезолитического времени.

Стоколос В. С. Отчет 1967.



**1135. Амировская стоянка.** Мезолит (раздел IV).

Дер. Амир, Аскинский район. Находится на левом высоком (до 6 м) берегу р. Тюй, в 150 м от северной окраины деревни. На пашне и в обнажении берега собрана небольшая коллекция кремневого инвентаря мезолитического времени.

Стоколос В. С. Отчет 1967.

**1136. Утяшевская стоянка.** Эпоха бронзы (раздел IV).

Дер. Утяшево, Аскинский район. Находится на левом берегу р. Тюй, напротив деревни. Памятник занимает небольшую ровную площадку (90×20 м) у подножья высокой известковой горы. Вдоль стоянки проходит дорога. Поверхность памятника задернована. У кромки берега культурный слой разрушается рекой. В осыпи были обнаружены кремневые отщепы, пластины и несколько черепков с грубым гребенчатым орнаментом, сходных с керамикой турбинских поселений Прикамья.

Стоколос В. С. Отчет 1967.

**1137. Ивангайская стоянка и селище.** Эпоха бронзы. Бахмутинская культура (раздел IV).

Дер. Ивангай, Дуванский район. Расположено напротив деревни, на левом берегу р. Уфа, на месте впадения в нее р. Баргында. Найдены обломки керамики с примесью галечника и ямочным орнаментом, три отщепы и одно скребковидное орудие из кремня. Вероятно, памятник двуслойный, керамика его относится к периоду железа.

Коновалов А. В. Отчет 1968.

**1138. Усть-Айская стоянка и селище.** Неолит и эпоха бронзы и железа (раздел IV).

Дер. Усть-Айская, Дуванский район. Находится на правом берегу р. Уфы, напротив устья р. Ай, на участке высокой террасы, ограниченном с севера склоном оврага, а с востока — обрывистым берегом реки. Собранный материал разновременен и относится к эпохе неолита (основная часть), бронзы и железа.

Крижевская Л. Я. Отчеты 1956, 1957 гг.; она же, 1959; Матюшин Г. Н., 1959, с. 24—26; он же, 1964, с. 33.

**1139. Метелинское селище.** Бахмутинская культура (раздел IV).

Дер. Метели, Дуванский район. В 1,5—2 км ниже деревни, на левом берегу р. Ай, на высоте 80—90 м находится навес — пещера глубиной 1,5 м. Вся площадь пещеры (12 кв. м) вскрыта. Найдено 78 фрагментов керамики, 5 из них орнаментированы ямками по шейке и стенкам.

Крижевская Л. Я. Отчет 1958.

**1140. Метелинский курган** (раздел IV).

Дер. Метели, Дуванский район. Находится в 4 км от деревни, на левом берегу р. Ай.

Игнатъев Р. Г., 1864, с. 46; Вахрушев Г. В., 1926, с. 47; Коишевский Б. А., 1945; Талицкая И. А., 1952, с. 71.

**1141. Абдуллинский курган** (раздел IV).

Дер. Абдуллино, Мечетлинский район. По сведениям, полученным от директора Мечетлинской средней школы Р. Магамурова, в 1 км от деревни, на берегу р. Ай находится курган диаметром около 8 м.

Архив САЭ ИИЯЛ БФАН.

**1142. Абдуллинское местонахождение.** Эпоха бронзы (раздел IV).

Дер. Абдуллино, Мечетлинский район. Находится на огородах восточной окраины деревни и на склоне террасы, на протоке правого берега р. Ай. Собрано 8 фрагментов керамики красноватого цвета с примесью песка в тесте и без орнамента. Найдено также три отщепы и скребок из кремня.

Морозов Ю. А. Отчет 1968.

**1143. Метелинская стоянка и селище.** Неолит, эпоха бронзы и раннего железа (раздел IV).

Дер. Метели, Дуванский район. Находится в 6—7 км к востоку от с. Метель, на 4—5 метровых террасах левого берега р. Ай. В культурном слое мощностью 45 см встречены орудия из камня и керамика эпохи неолита, бронзы и раннего железа.

Морозов Ю. А. Отчет 1968.

**1144. Алегазовская стоянка.** Неолит (раздел IV).

Дер. Алегазово, Мечетлинский район. Находится в 2,5—3 км к северу от деревни, у фермы, на первой надпойменной террасе правого берега р. Ай. В разведочном раскопе собрано 364 фрагмента керамики с примесью слюды и 207 находок из кремня. Памятник датируется эпохой развитого неолита (второй половиной III тыс. до н. э.).

Морозов Ю. А. Отчет 1968.

**1145. Айское селище.** Эпоха средневековья (раздел IV).

Дер. Ай, Мечетлинский район. На западной окраине деревни, у животноводческой фермы, в обнажении левого берега р. Ай встречаются обломки керамики, по составу глины и орнаменту аналогичные керамике из селища Янгай-тау. Селище может быть датировано концом I тыс. н. э.

Мажитов Н. А. Отчет 1963.

**1146. Средне-Окская стоянка.** Неолит, эпоха бронзы (раздел IV).

Дер. Средняя Ока, Мечетлинский район. Находится в центре деревни, у клуба, на краю

террасы левого берега р. Ока. При раскопках собрана богатая коллекция керамики (4479 экз.) и изделий из камня (1614 экз.). Керамика разновременна и относится к эпохам неолита и бронзы.

Морозов Ю. А. Отчет 1968.

**1147. Русско-Сальевская стоянка и селище.**

Неолит и айский тип (раздел IV).

Дер. Русская Сальевка, Мечетлинский район. Находится в 600—800 м к юго-востоку от деревни, на второй надпойменной террасе правого берега р. Ай. Площадь памятника 5000 кв. м, поселение двуслойное. Верхний слой датируется рубежом нашей эры. Нижний слой — эпохой неолита. Собранный коллекция состоит из 215 изделий из камня и неолитической керамики.

Морозов Ю. А. Отчет 1968.

**1148. Сельзегутовская стоянка и селище.** Неолит и айский тип (раздел IV).

Дер. Сельзегутово, Мечетлинский район. Находится в 1,5—2 км к юго-востоку от деревни, у фермы колхоза «Серп и Молот», на второй надпойменной террасе правого берега р. Ай. В раскопе была собрана коллекция керамики середины I тыс. до н. э. В нижнем слое суглинка найдено 623 изделия из известняково-кремнистого сланца. По технике обработки камня нижний слой предположительно можно датировать ранним неолитом — концом IV тыс. до н. э.

Морозов Ю. А. Отчет 1968.

**1149. Древний рудник у Кривого Озера** (раздел IV).

Оз. Кривое, Мечетлинский район. У озера, в глухом лесу, обнаружены древние шахты. С поверхности они представляют собой круглые ямы диаметром 4 м и более, глубиной 10—20 м. На дне ям вырыты боковые ходы с деревянными креплениями. Такие же ямы в этой местности находятся на реке Син-Кайрак и на берегах ключей.

Тихонов Б. Г., 1960, с. 13.

**1150. II Улькундинское (Птичьё) городище** (раздел IV).

Дер. Улькунды, Дуванский район. Примерно в 3 км к востоку от I Улькундинского городища расположено другое, под названием Птичьё. Памятная книжка Уфимской губ., 1873, с. 2—3; Вахрушев Г. В., 1926, с. 46; Коишевский Б. А., 1945; Талицкая И. А., 1952, с. 70.

**1151. I Улькундинское городище** (раздел IV).

Дер. Улькунды, Дуванский район. Близ села, на горе Чукур, расположено городище с валом. Памятная книжка Уфимской губ., 1873, с. 2—3; Вахрушев Г. В., 1926, с. 46; Коишевский Б. А., 1945; Талицкая И. А., 1952, с. 70.

**1152. Абдрахимовское местонахождение.** Айский тип (раздел IV).

Дер. Абдрахимово, Мечетлинский район. Находится в 400—500 м к востоку от деревни, на террасе высохшего русла старицы, у карьера для добычи глины, на правом берегу р. Ай. В осыпи берега найдено 3 фрагмента керамики с примесью слюды в тесте; предположительно, можно датировать ее эпохой раннего железа (серединой I тыс. до н. э.).

Морозов Ю. А. Отчет 1968.

**1153. Абдрахимовская стоянка.** Эпоха бронзы (раздел IV).

Дер. Абдрахимово, Мечетлинский район. Находится в 500—600 м к юго-востоку от деревни, около фермы. В отвалах земли хозяйственных ям обнаружена керамика эпохи бронзы и орудия из камня, которые предположительно можно датировать эпохой бронзы, концом II тыс. до н. э.

Морозов Ю. А. Отчет 1968.

**1154. II Кутушевское селище.** Айский тип (раздел IV).

Дер. Кутушево, Мечетлинский район. Находится в 400—500 м к северо-востоку от восточной окраины деревни, на террасе левого берега р. Ай. В контрольном раскопе (8 кв. м) найдена керамика с примесью талька в тесте и резным орнаментом.

Морозов Ю. А. Отчет 1968.

**1155. I Кутушевское селище.** Айский тип (раздел IV).

Дер. Кутушево, Мечетлинский район. Находится в 50 м к югу от огородов деревни, на краю террасы, ограниченной оврагом, у восточной окраины деревни. В разведочном раскопе была найдена керамика с примесью талька и слюды в тесте.

Морозов Ю. А. Отчет 1968.

**1156. Юнусовская стоянка.** Неолит (раздел IV).

Дер. Юнусово, Мечетлинский район. Находится в 1,5 км к востоку от деревни, на первой надпойменной террасе правого берега р. Ай, на мысу и занимает площадь 2000 кв. м. Памятник двуслойный, обломки керамики из поздних отложений датируются серединой I тыс. до н. э. Материал из нижнего слоя (керамика и др.) относится к неолиту и датируется концом III тыс. до н. э.

Морозов Ю. А. Отчет 1968.

**1157. Белокатайские курганы** (раздел IV).

С. Белокатай, Белокатайский район. В 1,5 верстах от села, близ р. Ик находятся 2 кургана.

Игнатъев Р. Г., 1864, л. 43.



**1158. Старо-Белокатайские курганы** (раздел IV).

Дер. Старо-Белокатай, Белокатайский район. В 4<sup>1</sup>/<sub>2</sub> верстах на северо-восток от деревни, в 124 саженьях от р. Сакеты находятся 2 кургана.

Игнатьев Р. Г., 1864, л. 43.

**1159. Ново-Мишаревское городище.** Айский тип (раздел IV).

Дер. Ново-Мишарово (Ясы), Мечетлинский район. В 2 км севернее деревни, на мысу правого берега р. Ай расположено небольшое городище с одним дугообразным валом. На территории городища, заросшей лесом, прослеживаются впадины от жилищ. Собрано несколько обломков керамики с примесью талька.

Мажитов Н. А. Отчет 1964 г.

**1160. Ново-Мишаревские находки.** Эпоха бронзы и железа (раздел IV).

Дер. Ново-Мишарево, Мечетлинский район. На юго-западной окраине деревни, на левом берегу р. Ай, в обнажении небольшого карьера найдено несколько обломков керамики эпохи железа, а вблизи него кремневый наконечник дротика. По словам местных жителей, вблизи карьера при вспашке в 30-х годах были обнаружены человеческие кости и бронзовые предметы. Очевидно, здесь находятся могильник и поселение эпохи бронзы.

Мажитов Н. А. Отчет 1963 г.

**1161. Гумеровское городище.** Айский тип (раздел IV).

Дер. Гумерово, Мечетлинский район. Городище находится недалеко от деревни, на высокой стрелке, образованной правым берегом р. Ай и глубоким оврагом. Защищено двумя валами. На территории городища есть несколько впадин, — возможно, следы землянок. В небольшом шурфе найдено несколько костей животных, следы кострищ и обломки керамики с примесью талька в тесте.

Мажитов Н. А. Отчет 1963 г.

**1162. I Гумеровская стоянка и селище.** Неолит и железа (айский тип) (раздел IV).

Дер. Гумерово, Мечетлинский район. Находится в 500—600 м к югу от восточной окраины деревни, на первой надпойменной террасе правого берега р. Ай, на мысу у высохшего русла речки. В верхнем слое залеженного небольшого раскопа собраны фрагменты керамики айского типа, в нижнем слое — орудия из камня и поздненеолитическая керамика.

Морозов Ю. А. Отчет 1968 г.

**1163. II Гумеровская стоянка.** Неолит (раздел IV).

Дер. Гумерово, Мечетлинский район. Находится на краю террасы, в деревне, за огорода-

ми, где по оврагу идет спуск к реке. В слое суглинка на глубине 25 см найдено 263 находки из кремня и 30 фрагментов керамики эпохи неолита.

Морозов Ю. А. Отчет 1968 г.

**1164. Каранаевские курганы. XI—XII вв.** (раздел IV).

Дер. Каранаево, Мечетлинский район. В 1 км западнее деревни, на горе Барак Н. А. Мажитовым в 1964 и 1966 гг. раскопано 18 курганов, с очень богатым материалом XI—XII вв. Курганы различных размеров и содержали от 1 до 34 могил. В насыпях и могилах встречено много отдельных костей лошади. В могилах найдены стремена, удила, керамика, наборы поясных ремней, серьги, бусы и др.

Мажитов Н. А. Отчеты 1964 и 1966 гг.; он же, 1967, с. 57—60.

**1165. Идрисовская пещерная стоянка.** Палеолит (раздел IV).

Дер. Идрисово, Салаватский район. Близ деревни находится пещера. В 1951 г. она обследована О. Н. Бадером. Обнаружены расколотые кости ископаемых животных и осколки кремня палеолитического облика. В пещере имеются писаницы, которые не поддаются датировке.

Коишевский Б. А., 1945; Талицкая И. А., 1952, с. 71; Береговая Н. А., 1960, с. 72.

**1166. Старо-Халиловские курганы. Около X в.** (раздел IV).

Дер. Старо-Халилово, Дуванский район. На окраине деревни, на правом берегу р. Ай находилось 12 курганов, 8 из них раскопано в 1963 г. Н. А. Мажитовым. В двух курганах погребения не обнаружены. В остальных находилось от 1 до 24 могил. Характерно большое количество коллективных погребений на древнем горизонте, широкое распространение в насыпях костей (черепов) лошади. В могилах найдены глиняные сосуды, украшения, серьги, перстни, браслеты, стремена, удила и много других предметов, которые датируются примерно X в. н. э. Курганы относятся к числу памятников ранних башкир.

Мажитов Н. А. Отчет 1963; он же, 1964, с. 154—157.

**1167. Старо-Халиловское городище** (раздел IV).

Дер. Старо-Халилово, Дуванский район. Городище находится на южной окраине деревни, в местности Кызкала. Укреплено одним невысоким валом полукруглой формы. Культурный слой отсутствует.

Мажитов Н. А. Отчет 1963.

**1168. Месягутовская стоянка.** Эпоха бронзы (раздел IV).

С. Месягутово, Дуванский район. Находится в 600 м к северо-западу от села, на высокой тер-



расе правого берега р. Ай. В раскопе (12 кв. м) найдено 302 находки, в том числе 53 предмета из кремня. Керамика аналогична керамике камских стоянок эпохи бронзы и датируется XIV—XIII в. до н. э.

Морозов Ю. А. Отчет 1968 г.

#### 1169. Месягутовский курган (раздел IV).

Дер. Месягутово, Дуванский район. Близ села, на левом берегу реки находится курган. Вахрушев Г. В., 1926, с. 48; Коишевский Б. А., 1945; Талицкая И. А., 1952, с. 72.

#### 1170. Сикиязские курганы (раздел IV).

Дер. Сикияз, Дуванский район. В 1 км от села, на возвышенном месте, на левом берегу р. Ай находится курган.

Уфимские губ. ведомости, 1873, № 4; Памятная книжка Уфимской губ., 1873, с. 183; Уфимская губ., 1877, с. LXXIV; Гурвич Н. А., 1883, с. 351; Коишевский Б. А., 1945; Талицкая И. А., 1952, с. 72.

#### 1171. Кадыровская стоянка. Неолит. Эпоха бронзы (раздел IV).

Дер. Кадырово, Кигинский район. Находится в 2 км к юго-западу от деревни, на 5—6-метровой террасе правого берега р. Ай. Памятник двуслойный и относится к эпохе неолита и бронзы. Собрана керамика и кремневые изделия.

Морозов Ю. А. Отчет 1968 г.

#### 1172. Кадыровский могильник (раздел IV).

Дер. Кадырово, Кигинский район. Находится в 2 км к юго-западу от деревни, на мысу правого берега р. Ай. Над землей возвышаются каменные ограды размером 2,5×1,2×0,9 м, сложенные из плитчатого известняка. При раскопках одной ограды найден костяк, который лежал на спине, ногами к реке. Вещей при костяке не обнаружено. Могильник насчитывает около 70 погребений.

Морозов Ю. А. Отчет 1968 г.

#### 1173. I Кадыровские курганы. Айский тип (раздел IV).

Дер. Кадырово, Кигинский район. На окраине деревни, на высокой горе цепочкой расположены 6 курганов. В раскопанных двух курганах обнаружены по одной разграбленной могиле. Третий курган в 1964 г. был разрушен местными жителями в целях поиска клада. В кургане были обнаружены глиняный сосуд и позолоченная серьга в полтора оборота, которые могут быть отнесены к сарматскому времени.

Мажитов Н. А. Отчет 1964 г.

#### 1174. II Кадыровский курган. Айский тип (раздел IV).

Дер. Кадырово, Кигинский район. На восточной окраине деревни в 1964 г. раскопан оди-

почный курган диаметром 5 м, высотой 10 см, где обнаружены следы сильно истлевшего человеческого костяка, лежащего головой на север. В изголовье стоял глиняный сосуд с примесью талька, который может быть отнесен к сарматскому времени (IV—II вв. до н. э.). Вблизи кургана, на огороде колхозника Абдулина Н. А. раньше найдена была бронзовая антропоморфная фигурка.

Мажитов Н. А. Отчет 1964 г.

#### 1175. Торналинское городище. Айский тип и позднее средневековье — XIV—XV вв. (раздел IV).

Дер. Торналы, Салаватский район. Находится в 2 км севернее, на левом берегу р. Ай, на мысу Калатау. Защищено тремя хорошо сохранившимися валами. На территории городища имеются впадины от маленьких четырехугольных землянок, три из них были раскопаны в 1964 г. Материал раскопок состоит из обломков керамики двух эпох: раннего железа (примерно IV—I вв. до н. э.) и позднего средневековья. К последнему периоду существования городища относятся обломки поливного кувшина с растительным орнаментом. Найдены также кости животных, преимущественно мелкого рогатого скота, дискообразное зеркало, глиняные пряслица.

Мажитов Н. А. Отчет 1964 г.

#### 1176. Юкалекулевские курганы. Абашевская культура (раздел IV).

С. Юкалекулево, Кигинский район. Расположены на северо-восточной окраине села, в березняке, на огородах, во дворе школы. Памятник состоит из 12 курганов диаметром 7—18 м, высотой 25—110 см. В 1964 г. раскопано 7 курганов, содержащих разграбленные абашевские погребения.

Мажитов Н. А. Отчет 1964 г.; Сальников К. В. Отчет 1964 г.; Сальников К. В., 1967, с. 78—80; он же, 1967а, с. 30—33, 107.

#### 1177. Юкалекулевская стоянка. Черкаскульская культура (раздел IV).

Дер. Юкалекулево, Кигинский район. Находится в 1,5 км к юго-востоку от деревни и в 1 км к юго-западу от дер. Старомухаметово, на правом берегу р. Ай (высота 4—5 м). Площадь памятника около 5000 кв. м. Собрана керамика черкаскульского типа.

Морозов Ю. А. Отчет 1968 г.

#### 1178. Юкалекулевская находка. Ананьинская культура (раздел IV).

Дер. Юкалекулево, Кигинский район. В 1906 г. на правом берегу реки Ай, примерно в 4 км от деревни, на пашне было найдено медное копьё.

Коишевский Б. А., 1945; Талицкая И. А., 1952, с. 72.



**1179. Ново-Мухаметовские курганы** (раздел IV).

Дер. Ново-Мухаметово, Кигинский район. На территории деревни, во дворах И. Ахмедьянова и Ф. Г. Шафикова находятся два кургана диаметром более 15 м, высотой 20—50 см. Курганы хорошей сохранности.

Мажитов Н. А. Отчет 1964 г.

**1180. Лагеревские курганы. IX—XII в.** (раздел IV).

Дер. Лагерево, Салаватский район. На окраине деревни, на территории ныне действующего кладбища, находится группа из 80 курганов, сильно разрушенных поздними захоронениями. Жители деревни раньше часто находили древние вещи. В 1964 г. раскопано 7 курганов, в которых найдены захоронения IX—XII вв.

Мажитов Н. А. Отчет 1964 г.; он же, 1967, с. 57.

**1181. I Кульметовская стоянка. Неолит** (раздел IV).

Дер. Кульметово, Кигинский район. Находится в 600 м к западу от деревни, около фермы, на 5—6-метровой террасе правого берега р. Ай. На склоне террасы собраны орудия из камня, которые предположительно можно датировать эпохой позднего неолита.

Морозов Ю. А. Отчет 1968 г.

**1182. II Кульметовская стоянка и селище. Неолит и айский тип** (раздел IV).

Дер. Кульметово, Кигинский район. Находится в 500 м к западу от деревни на 2—3 метровой террасе правого берега р. Ай. В разведочных шурфах в верхнем слое встречены отдельные фрагменты керамики эпохи железа, с примесью талька в тесте, а в нижних слоях — изделия из кремня и керамика неолитического времени. Верхний слой памятника в восточной части разрушен при строительстве дороги.

Морозов Ю. А. Отчет 1968 г.

## Раздел V

### ПАМЯТНИКИ БАССЕЙНА СРЕДНЕГО ТЕЧЕНИЯ Р. БЕЛОЙ

**1183. Блохинское селище. I тыс. н. э.** (раздел V).

Дер. Блохино, Иглинский район. Находится на восточной окраине деревни, на склоне горы, по берегам безымянного родника. Площадка селища вся изрыта траншеями, собрано несколько неорнаментированных обломков глиняных сосудов эпохи позднего железа.

Шокуров А. П. Отчет 1960; он же, 1970, с. 151.

**1184. Акбердинское городище (Кыз-кала-гау).** Бахмутинская культура (раздел V).

Дер. Акбердино, Нуримаповский район. Находится в 2,5 км юго-восточнее деревни, на мысу правого берега р. Белой, у оз. Юа-Куль. Собрано несколько обломков керамики с примесью шамота и галечника, орнаментированных круглыми ямками.

Шокуров А. П. Отчет 1960; он же, 1970, с. 151.

**1185. Старо-Киишкинские курганы.** Сарматская культура (IV—II вв. до н. э.) (раздел V).

Дер. Старо-Киишки, Кармаскалинский район. Находятся на окраине и территории деревни. В группе более 20 курганов. Открыты П. А. Дмитриевым в 1934 г., раскопавшим один курган. В 1957, 1958, 1960 гг. исследовано 7 курганов, в которых обнаружено более 150 погребений. Раскопанные курганы отличаются групповое расположение могил под одной насыпью, сложные формы могильных ям и бога-

тый набор погребального инвентаря: мечи, кинжалы, лепная и гончарная керамика, зеркала, серьги и другие предметы украшений и культовой принадлежности.

Садыкова М. Х. Отчеты 1957, 1958, 1960; она же, 1962, 1962а; Мошкова М. Г., 1963.

**1186. Тимкинские курганы** (раздел V).

Дер. Тимкино, Кармаскалинский район. Могильник из 15 курганов расположен в поле, в 2—3 км к северо-западу от дер. Тимкино, в 4 км к югу от дер. Ст. Киишки. В северной части поля проходит железная дорога, к юго-западу в 1 км протекает р. Уршак, южная и юго-западная части покрыты кустарником. Наибольшее количество курганов находится на северо-западе от деревни, на невысоком гребне, возвышающемся над оврагом, по которому протекает ручей. На расстоянии 0,5 км от них ближе к р. Уршак расположены три сильно оплывших кургана. Высота их — до 50 см, диаметр от 16 до 22 м. На одном из курганов, по словам жителей ими был заложен раскоп, но работа была заброшена в самом начале.

Садыкова М. Х. Отчет 1957.

**1187. Шиповский могильник.** Гафурийский и убаларский типы (IV в. до н. э.— II в. н. э.) (раздел V).

Дер. Шипово, Иглинский район. Могильник расположен на южной окраине деревни, на правом берегу р. Белой, у школы. Основная

масса погребений грунтовые. В восточной части могильника — курганы. В 1965—1967, 1969 гг. вскрыто 77 грунтовых погребений и 12 курганных насыпей. Все захоронения совершены в удлиненных могильных ямах, кости лежат на спине, вытянуто, ориентировка неустойчивая. Сопровождающий инвентарь: предметы вооружения (наконечники стрел, мечи) и украшения (бляхи, накладки, пряжки, обоймочки, подвески, бусы). Грунтовые погребения датируются I—II в. н. э., подкурганые — IV—III вв. до н. э.

Коишевский Б. А., 1945; Талицкая И. А., 1952, с. 67; Шокуров А. П. Отчет 1956; Пшеничнюк А. Х. Отчеты 1965—1967, 1969; он же, 1966, с. 101; он же, 1968б, с. 107—108; он же, 1970, с. 160; Шокуров А. П., 1970, с. 151.

**1188. Шиповское городище (Рамазанка).** Гафурийский и убаларский типы (IV в. до н. э.— II в. н. э.) (раздел V).

Дер. Шипово, Иглинский район. Городище находится в 0,5 км восточнее деревни, на мысу правого берега р. Белой. С западной стороны городище защищено валом и рвом. Площадь городища около 150 000 кв. м, распаивается. На пашне и в раскопе 10×2 м собраны фрагменты глиняных сосудов гафурийского и убаларского типов с примесью гальки и толченых раковин в тесте, орнаментированных резными зигзагами и насечками.

Шокуров А. П. Отчет 1960; Пшеничнюк А. Х. Отчет 1965; он же, 1966, с. 101; Шокуров А. П., 1970, с. 151.

**1189. Ибрагимовский могильник** (раздел V).

С. Ибрагимово, Кармаскалинский район. Находится в 1 км северо-восточнее села, на территории I Ибрагимовской стоянки, на мысу левого берега р. Белой, у оз. Кызылга. Здесь рабочими при устройстве парников было разрушено до 10 погребений. При костях каких-либо вещей не обнаружено.

Шокуров А. П. Отчет 1960; он же, 1970, с. 151—152.

**1190. I Ибрагимовская стоянка и селище.** Срубная, черкаскульская культуры и кушнаренковский тип (раздел V).

С. Ибрагимово, Кармаскалинский район. Находится в 1 км северо-восточнее села, на мысу левого берега р. Белой, у оз. Кызылга. Площадка стоянки сильно разрушена парниковыми траншеями. Здесь собрано несколько обломков глиняных сосудов эпохи бронзы (срубная и черкаскульская культуры) и эпохи железа (кушнаренковский тип).

Шокуров А. П. Отчет 1960; он же, 1970, с. 151.

**1191. II Ибрагимовская стоянка.** Срубная культура (раздел V).

Дер. Ибрагимово, Кармаскалинский район. Находится на северо-восточной окраине села, у усадьбы Назаргулова Ф., на излучине левого берега р. Белой, у оз. Кызылга. Восточная окраина стоянки оплыла, сильно разрушена водой. Здесь собрано несколько обломков керамики срубного типа.

Шокуров А. П. Отчет 1960; он же, 1970, с. 152.

**1192. Ибрагимовский курган** (раздел V).

Дер. Ибрагимово, Кармаскалинский район. В 5 км на юг от деревни, в поле, возле проселочной дороги расположен курган диаметром 40 м, высотой 120 см, в центре — впадина диаметром 6 м, глубиной 40 см. Местные жители называют курган «Пугачевской могилой».

Пшеничнюк А. Х. Отчет 1968.

**1193. Поселковское селище.** Бахмутинская культура (раздел V).

Дер. Поселок, Кармаскалинский район. Находится на северо-восточной окраине поселка, на излучине левого берега р. Белой, у усадьбы Габитова Ф. Северо-восточная окраина селища сильно размыта. Здесь собрано несколько обломков глиняных сосудов эпохи железа, орнаментированных круглыми ямками.

Шокуров А. П. Отчет 1960.

**1194. Жилинское городище (Жолпак, Шишка).** Эпоха железа (раздел V).

Дер. Жилино (Охлебинино), Иглинский район. Расположено в 500 м ниже деревни, на правом берегу р. Белой, на мысу «Малый Жолпак», или «Шишка». Городище укреплено с западной стороны высоким валом и рвом. Примерная площадь — 50 000 кв. м. Большая часть распаивается. Культурный слой не превышает 20—40 см. На пашне, при зачистке обнажений и из шурфа 2×2 м собрано 38 мелких неорнаментированных фрагментов керамики с примесью крупного песка от чашевидных и горшковидных круглодонных сосудов.

Коишевский Б. А., 1945; Талицкая И. А., 1952, с. 73; Пшеничнюк А. Х. Отчет 1963.

**1195. I Охлебининское городище (Караш-таш, Ханкала).** Кара-абызская культура (раздел V).

С. Охлебинино, Иглинский район. В 3 км от села, вниз по р. Белой, расположено городище, называемое Караш-таш или Ханкала. На городище собрана керамика кара-абызского и гафурийского типов.

Касьянов М. И., 1929; Коишевский Б. А., 1945; Талицкая И. А., 1952, с. 73; Пшеничнюк А. Х. Отчет 1963.



**1196. Охлебининский могильник.** Кара-абызская культура (раздел V).

Дер. Охлебино, Иглинский район. Могильник расположен в 6 км северо-восточнее деревни, на высоком тупоугольном мысу в устье р. Сим, рядом и частично на территории II Охлебининского городища. Площадь могильника составляет около 40 000 кв. м. В 1965 г. на городище заложено 5 раскопов и вскрыто 115 погребений. Захоронения совершены в вытянутых могильных ямах, часто обложенных камнями, костяки лежат вытянуто, на спине, преимущественно ногами к реке. Сопровождающий инвентарь состоит из глиняных сосудов, предметов вооружения (наконечники стрел, копий и мечи) и украшений (бляхи, обоймы, накладки, пряжки, подвески, бусы). Общая дата — IV в. до н. э. — II в. н. э.

Матвеева Г. И. Отчет 1963; Пшеничнюк А. Х. Отчет 1965; он же, 1966, с. 99—101; он же, 1968.

**1197. II Охлебининское городище (Ак-таш).** Кара-абызская культура (раздел V).

Дер. Охлебино, Иглинский район. Городище расположено в 6 км на северо-восток от деревни, на высоком (100 м) тупоугольном мысу в устье р. Сим. Площадь — более 200 000 кв. м. С напольной стороны укреплено валом и рвом протяженностью около 1 км. В 1963, 1965—1966 гг. на городище вскрыта большая площадь, выявлены остатки полужемляночного сооружения, возможно, жилища, собран богатый керамический и остеологический материал. Керамика представлена четырьмя группами. Основную массу составляет кара-абызская с ямочным орнаментом по шейке и примесью дресвы в тесте. Гафурийская, позднеананьинская и убаларская группы составляют небольшой процент.

Касьянов М. И., 1929; Шмидт А. В., 1929, с. 12; Кошпешский Б. А., 1945; он же, 1948, с. 166; Талицкая И. А., 1952, с. 73; Пшеничнюк А. Х. Отчеты 1963, 1965, 1966; он же, 1964, с. 25—97; он же, 1966, с. 99—101.

**1198. Улукулевское селище.** Турбаслинская культура (раздел V).

Дер. Улукулево, Кармаскалинский район. Находится в 2,5 км к северо-востоку от деревни. В 1968 г. на селище производились раскопки, получен богатый материал: керамика турбаслинской культуры, стремя, пряслица, подвески, топор, мотыга и т. д. Селище относится к турбаслинской культуре и датируется VII—IX вв. н. э. Вероятно, селище является остатками городища, которое упоминается в работах археологов в начале XX в.

Минцлов С. Р., 1914, с. 25; Кошпешский Б. А., 1945; Талицкая И. А., 1952, с. 74; Матвеева Г. И. Отчет 1968; она же, 1969, с. 139.

**1199. Улукулевская стоянка.** Срубная культура (раздел V).

Дер. Улукулево, Кармаскалинский район. Находится в 2 км северо-восточнее села, в пойме левого берега р. Белой, у озер. Площадка стоянки размывта водой и снесена бульдозером при устройстве дороги. Здесь собрано несколько обломков глиняных сосудов эпохи поздней бронзы, плохой сохранности, орнаментированных оттисками зубчатого штампа и круглыми ямками.

Шокуров А. П. Отчет 1960; он же, 1970, с. 152.

**1200. Улукулевские курганы** (раздел V).

Дер. Улукулево, Кармаскалинский район. В 3 км к юго-западу от деревни находится могильник из 4 курганов диаметром 16—20 м, высотой 1—1,5 см.

Юнусова Р. Отчет 1967.

**1201. Сахаевская стоянка.** Абашевская культура (раздел V).

Дер. Сахаево, Кармаскалинский район. На территории деревни рядом с могильником находится селище абашевской культуры. При раскопках собраны фрагменты керамики.

Матвеева Г. И., Гадельгареев М. З. Отчет 1967.

**1202. Сахаевский могильник. VIII—IX вв.** (раздел V).

Дер. Сахаево, Кармаскалинский район. На территории деревни при строительных работах был обнаружен могильник. В 1967 г. вскрыты два погребения; найдены бусы, подвески и глиняный сосуд.

Матвеева Г. И., Гадельгареев М. З. Отчет 1967 г.

**1203. Бишунгаровские курганы.** Сарматская культура (раздел V).

Дер. Бишунгарово, Кармаскалинский район. Находится в 3 км юго-западнее села, на левом берегу р. Карламанки. Курганы вытянуты цепочкой на протяжении 3 км. В группе более 30 курганов, все они распахиваются. Средний диаметр 15—20 м, высота 0,60—1 м. В 1966—1968 гг. раскопано 3 кургана диаметром 14—16 м, высотой 30—40 см. Обнаружено по 8—12 погребений сарматской (прохоровской) культуры.

Шокуров А. П. Отчет 1960; Пшеничнюк А. Х. Отчет 1966, 1968; он же, 1970, с. 152.

**1204. Карламанские курганы.** Сарматская культура (раздел V).

Ст. Карламан, Кармаскалинский район. В 2 км к ЗСЗ от станции, на второй распахиваемой террасе левого берега р. Карламанки, рядом с железной дорогой расположены 3 кургана диаметром 20—25 м, высотой 40—60 м. На

одном кургане несколько лет назад выпахан железный кинжал с серповидным навершием, переданный экспедиции ИИЯЛ в 1968 г. учениками Бишунгаровской школы.

Пшеничнюк А. Х. Отчет 1968.

**1205. Кумырлинское селище.** Имендяшевский тип (раздел V).

Дер. Кумырлы, Архангельский район. Селище находится на восточной окраине деревни, на краю надпойменной террасы, круто обрывающейся к р. Инзеру. Территория памятника застроена домами и частично распахивается. В культурном слое находятся фрагменты керамики имендяшевского типа.

Васюткин С. М. Отчет 1961.

**1206. Краснополянская находка.** Середина I тыс. н. э. (раздел V).

Дер. Красная Поляна, Гафурийский район. В 1958 г. в республиканский краеведческий музей г. Уфы поступил серебряный сосуд, найденный у деревни в 1937 г. Сосуд украшен четырьмя рельефными человеческими фигурами и относится к произведениям искусства «сасанидского» серебра середины I тыс. н. э.

Ахмеров Р. Б., 1963.

**1207. Устиновское селище.** Имендяшевский тип (раздел V).

Дер. Устиновка, Архангельский район. Находится на восточной окраине деревни. На селище собраны фрагменты керамики имендяшевского типа.

Васюткин С. М. Отчет 1961.

**1208. Беисовское селище.** Имендяшевский тип (раздел V).

Дер. Беисово, Архангельский район. Расположено на южной окраине деревни, на невысоком мысу надлуговой террасы, с трех сторон омывается рекой Аскин. На задернованной площадке селища заложены шурфы, в которых найдена керамика имендяшевского типа.

Васюткин С. М. Отчет 1961.

**1209. Тавакаровский курган** (раздел V).

Дер. Тавакасево, Архангельский район. По рассказам местных жителей, близ деревни находится курган.

Архив САЭ ИИЯЛ БФАН.

**1210. Инзерский курган** (раздел V).

Белорецкий район. На северо-запад от р. Инзер, близ р. Имапта, находится курган.

Копшевский Б. А., 1945; Талицкая И. А., 1952, с. 73.

**1211. Ассинская находка.** X—XII вв. (раздел V).

Дер. Ассы, Архангельский район. На территории деревни несколько лет назад найдено небольшое, вероятно, женское бронзовое стре-

мя, которое хранится в ИИЯЛ БФАН СССР. Вероятно, стремя происходит из разрушенного кургана.

**1212. Нуркатские погребения.** VIII в. н. э. (раздел V).

Р. Нуркат, Белорецкий район. В окрестностях г. Белорецка, в одной из пещер, расположенных на левом берегу реки, в 1957 г. местными учащимися обнаружены три человеческих черепа и вместе с ними кости медведя и свиньи, серьги, бусы, бронзовые подвески, железные пряжки и нож.

Садыкова М. Х., 1961.

**1213. Князева Поляна-городище** (раздел V).

Дер. Князева Поляна, Архангельский район. Близ деревни на правом берегу р. Белой расположено городище, где находили обломки сосудов и каменные орудия (сообщение М. И. Касьянова). Городище разрушено карьером.

Копшевский Б. А., 1945; Талицкая И. А., 1952, с. 73.

**1214. Князевское селище.** Позднее железо (раздел V).

Дер. Князева Поляна, Архангельский район. На западной окраине деревни, на излучине правого берега р. Белой расположено селище. Площадь вся заселена. Собрано несколько обломков глиняных сосудов эпохи позднего железа, имеющих в тесте примесь шамота. Один фрагмент орнаментирован круглыми ямками.

Шокуров А. П. Отчет 1960; он же, 1970, с. 152.

**1215. Ак-Ташевское селище.** Эпоха железа (раздел V).

Дер. Ак-Таш, Кармаскалинский район. Находится в 1 км северо-западнее деревни, на мысу левого берега р. Белой, распахивается. Мощность культурного слоя — 30 см. Здесь собрано несколько обломков глиняных сосудов эпохи железа, орнаментированных круглыми ямками и резными насечками.

Шокуров А. П. Отчет 1960 г.; он же, 1970, с. 152.

**1216. Ак-Ташевский могильник** (раздел V).

Дер. Ак-Таш, Кармаскалинский район. Находится на южной окраине дер. Ак-Таш, на мысу левого берега р. Белой. Здесь, как сообщили жители села, в 1950 г. при постройке фермы было разрушено около 15 погребений. При копаниях каких-либо вещей не обнаружено.

Шокуров А. П. Отчет 1960; он же, 1970, с. 152.

**1217. Никольский курган** (раздел V).

С. Никольское, Архангельский район. Вблизи села, на правом берегу р. Белой расположено курган.

Вахрушев Г. В. 1926, с. 47.



**1218. Шареевский могильник.** VII—IX вв. (раздел V).

Дер. Шареево, Кармаскалинский район. Находится на левом берегу р. Белой, на северной окраине деревни. Обнаружен в 30-х годах при строительстве дороги: местные жители нашли многочисленные человеческие кости и вещи: бронзовые гривны, браслеты, серьги, литые фигурки лошадей и др. Такие находки нередко встречались позже в близлежащих к дороге огородах. В 1963 г. раскопки могильника вел Н. А. Мажитов, а в 1964 и 1966 гг. — Г. И. Матвеева. Обследовано более 30 могил. Все они грунтовые, располагаются редко. Найдены глиняные сосуды, в том числе несколько сосудов кушнаренковского типа, пряжки, подвески, литые фигурки лошади и др.

Мажитов Н. А. Отчет 1963; Матвеева Г. И. Отчет 1964, 1966; она же, 1968а.

**1219. Зилимская находка** (раздел V).

Р. Малый Зилим, Архангельский район. В БЦКМ хранится каменный молот, найденный на р. Малый Зилим.

**1220. I Красно-Зилимская стоянка и селище.**

Срубная культура и эпоха железа (раздел V).

С. Красный Зилим, Архангельский район. На западной окраине села, на мысу правого берега р. Зилим, под усадьбой гр. Шевцова А. расположено двуслойное селище. На поверхности собраны кремневые изделия и фрагменты керамики срубной культуры; часть фрагментов, имеющих в тесте примесь раковины и дресвы, относится к эпохе железа.

Шокуров А. П. Отчет 1960; он же, 1970, с. 152.

**1221. II Красно-Зилимское селище.** Убаларский тип (раздел V).

С. Красный Зилим, Архангельский район. В 1 км к югу от села, близ дороги в дер. Магаш, на мысу расположено селище; поверхность его распахивается. На пашне собрана керамика убаларского типа.

Рязанов М. Ш. Отчет 1964.

**1222. II Магашское селище.** Убаларский тип (раздел V).

Дер. Магаш, Архангельский район. В 700 м от деревни, у кладбища находится селище. Поверхность его распахивается. Заложен шурф, в котором собраны фрагменты керамики убаларского типа.

Рязанов М. Ш. Отчет 1964.

**1223. I Магашское селище.** Убаларский тип (раздел V).

Дер. Магаш, Архангельский район. В 1 км к югу от деревни, на террасе правого берега р. Зилим расположено селище. В 1964 г. на селище производила раскопки экспедиция БГУ. Найде-

ны фрагменты сосудов убаларского типа, костяные наконечники стрел, ножи, костяная пряжка и бронзовая бляха.

Рязанов М. Ш. Отчет 1964; Матвеева Г. И. Отчет 1964.

**1224. Зилим-Карановское городище** (раздел V).

С. Зилим-Караново, Гафурийский район. Близ села, на левом берегу р. Зилим расположено городище.

Коишевский Б. А., 1945; Талицкая И. А., 1952, с. 74.

**1225. Красноярское городище** (раздел V).

Дер. Красный Яр, Гафурийский район. Близ деревни находится городище. В окрестностях его был найден каменный топор-молот, хранящийся в БРКМ (инв. № 3048).

Булычев Н. И., 1902, с. 7; Шмидт А. В., 1929, с. 4; Коишевский Б. А., 1945; Талицкая И. А., 1952, с. 74.

**1226. Убаларское селище.** Убаларский тип (раздел V).

Дер. Убалар, Гафурийский район. Расположено на возвышенности над долиной р. Аргыняш, занято частично сенокосом и огородами. Памятник состоит из курганообразных холмов, расположенных друг от друга на определенном расстоянии, некоторые имеют восьмеркообразную форму. На площади селища выделяется группа из 11 холмов, расположенных цепочкой с юга на север. В 1957 г. М. Х. Садыковой и в 1968 г. Г. И. Матвеевой раскопано по одному холму. Здесь оказался наиболее насыщенный культурный слой с большими включениями золы. Собрана большая коллекция керамики, костяные орудия, пряслица и другие вещи. Назначения холмов пока не выяснено; возможно, что это зольники.

Садыкова М. Х. Отчет 1957; она же, 1962; Матвеева Г. И. Отчет 1968; она же, 1969, стр. 139.

**1227. Хамидовское селище.** Убаларский тип (раздел V).

Дер. Убалар, Гафурийский район. Расположено в 3 км к юго-востоку от лесоучастка Убалар, на правом берегу р. Аргыняш, возвышающемся над речкой на 2—3 м. Территория размером 200 м в длину, 75 м и 100 м в ширину. На поверхности и в осыпях собрана небольшая коллекция керамики убаларского типа.

Садыкова М. Х. Отчет 1957.

**1228. Карагаевские курганы** (раздел V).

Дер. Карагаевка, Гафурийский район. В 1 км южнее деревни, на правом берегу р. Мяндим, по левую сторону дороги в д. Тугай, находятся три кургана диаметром 15—20 м.

Мажитов Н. А. Отчет 1966.



**1229. Тугаевские курганы.** Абашевская культура (раздел V).

Дер. Тугай, Гафурийский район. Между дер. Тугай и Карагаевка, на берегу р. Мяндим, в местности «Убалар» находятся 12 курганов. Курганы распахиваются. В одном раскопанном кургане обнаружена могила, где найдены два глиняных сосуда абашевской культуры, бронзовый кинжал, нож и серебряный перстень.

Садыкова М. Х. Отчет 1957; Мажитов Н. А. Отчет 1966.

**1230. Кулкановское (Таш-баш) селище.** Имендяшевский тип (раздел V).

Дер. Кулканово, Гафурийский район. Близ деревни, на горе находится городище, называемое Таш-баш.

Мицлов С. Р., 1911, с. 24; Коишевский Б. А., 1945; Талицкая И. А., 1952, с. 74; Матвеева Г. И. Отчет 1963 г.

**1231. Ташбашевский могильник.** IX—XI вв. (раздел V).

Дер. Кулканово, Гафурийский район. Находится в 3 км к северо-северо-западу от деревни. При пахоте местные жители находят различные предметы. Часть находок передана в кабинет археологии БГУ. Среди вещей имеются стремена, удила, пряжка, бусы и т. д., которые датируются IX—X вв.

Матвеева Г. И. Отчет 1963.

**1232. Кулкановский могильник.** Рубеж I и II тыс. (раздел V).

Дер. Кулканово, Гафурийский район. В осыпи обрыва горы, на которой расположено городище, находили человеческие кости, стремена, наконечники стрел и копий.

Мицлов С. Р., 1911, с. 24; Коишевский Б. А., 1945; Талицкая И. А., 1952, с. 74.

**1233. Каран-Елгинское селище.** Убаларский тип (раздел V).

Дер. Каран-Елга, Гафурийский район. Находится в 100 м к юго-востоку от деревни, на второй надпойменной террасе. В 1964 г. на памятнике произведены раскопки; найдены фрагменты керамики убаларского типа и костяная лопаточка.

Садыкова М. Х., 1962, с. 129; Матвеева Г. И. Отчет 1964.

**1234. Имендяшевское городище.** Турбаслинская культура, имендяшевский тип (раздел V).

Дер. Имендяшево, Гафурийский район. Находится в 2 км к северо-западу от деревни. В 1956 г. Г. В. Юсупов произвел рекогносцировочные раскопки городища. В 1963 и в 1968 гг. на городище производила раскопки Г. И. Матвеева. Исследовано два жилища, получен материал: фрагменты керамики, ножи,

пряслица, костяные наконечники стрел, подвески и т. д. Керамика может быть подразделена на два типа: турбаслинский и имендяшевский. Городище датируется VII—IX вв. н. э.

Юсупов Г. В. Отчет 1956; Матвеева Г. И. Отчет 1963, 1968; она же, 1969, с. 139.

**1235. Таш-Астынские находки.** Эпоха железа (раздел V).

С. Таш-Асты, Гафурийский район. Близ села находится гора Уклыкая. В ее осыпях попадаются железные наконечники стрел и человеческие кости.

Мицлов С. Р., 1911, с. 26; Коишевский Б. А., 1945; Талицкая И. А., 1952, с. 75.

**1236. Уклы-Кайские (западные) гроты и навесы** (раздел V).

Дер. Таш-Асты, Гафурийский район. Пять гротов и два навеса обследованы в 1960 г. О. Н. Бадером по правому берегу р. Зилим, у дер. Таш-Асты, ниже Большой пещеры. В гротах и навесах найдены кости животных. Примерный возраст пещер — голоцен или поздний плейстоцен. Следов пребывания древнего человека не обнаружено.

Бадер О. Н. Отчет 1960.

**1237. Таш-Астынские пещеры** (раздел V).

Дер. Таш-Асты, Гафурийский район. Вверх от деревни, по левому берегу р. Зилим находится несколько пещер, обследованные О. Н. Бадером в 1960 г.

Бадер О. Н. Отчет 1960.

**1238. Имендяшевская пещера (Сизякуй).** Эпоха камня и кара-абызская культура (раздел V).

Дер. Имендяшево, Гафурийский район. Пещера расположена в 8 км вверх от деревни, в 1—2 км ниже летовки Шарлама, на левом берегу р. Зилим, напротив Кук-Таша. Пещера обследована О. Н. Бадером в 1960, 1965 гг. Шурфовка пещеры показала, что она была обитаема в разное время: в начале железного века (кара-абызская керамика), в эпоху мезолита (топкая ножевидная пластинка) и, возможно, в палеолитическое время (ретушированный кремль в красно-коричневой стерильной глине).

Бадер О. Н. Отчет 1965; Коновалов А. В. Отчет 1966.

**1239. Утяшевские курганы** (раздел V).

Дер. Утяшево, Гафурийский район. Близ села, на берегу р. Зиган находятся курганы. Вахрушев Г. В., 1926, с. 47; Коишевский Б. А., 1945; Талицкая И. А., 1952, с. 75.

**1240. I Нижне-Тюкунская стоянка.** Срубная культура (раздел V).

Дер. Нижний Тюкун, Кармаскалинский район. Находится на восточной окраине деревни,



под усадьбой школы, на тупом мысу левого берега р. Белой, у оз. Бизгалак. Здесь собрано несколько обломков глиняных сосудов срубного типа.

Шокуров А. П. Отчет 1960; он же, 1970, с. 153.

**1241. Нижне-Тюкунский могильник.** Срубная культура (раздел V).

Дер. Нижний Тюкун, Кармаскалинский район. Находится на территории деревни, под усадьбой Намазгулова и др., на левом берегу р. Белой, у оз. Бизгалак. Здесь при земляных работах разрушают погребения. При костях находят глиняные сосуды срубного типа.

Шокуров А. П. Отчет 1960; он же, 1970, с. 152.

**1242. Утяшевская стоянка.** Срубная и черкаскульская культура (раздел V).

Дер. Большое Утяшево, Гафурийский район. Расположена на северной окраине деревни, на тупом мысу северного берега озера. Площадка стоянки распахивается. На пашне собрано несколько срубных и черкаскульских фрагментов.

Шокуров А. П. Отчет 1960; он же, 1970, с. 152.

**1243. II Нижне-Тюкунская стоянка.** Срубная культура (раздел V).

Дер. Нижний Тюкун, Кармаскалинский район. Находится в 1 км южнее деревни, на тупом мысу левого берега р. Белой и западного берега оз. Штан-куль. Площадка стоянки местами разрушена колхозной кузницей. В осыпях берега собрано несколько кремней и обломков сосудов срубного типа.

Шокуров А. П. Отчет 1960.

**1244. Каракулевское селище.** Эпоха железа (раздел V).

Оз. Кара-Куль, Кармаскалинский район. Находится в 3 км восточнее деревни, на тупом мысу южного берега оз. Кара-Куль. Площадка селища распахивается. Здесь собрано несколько обломков глиняных сосудов эпохи железа, орнаментированных круглыми ямками. На окраине селища найден один обломок горшка поздней бронзы.

Шокуров А. П. Отчет 1960; он же, 1970, с. 153.

**1245. Лекандинские курганы** (раздел V).

Дер. Леканды, Аургазинский район. В 500 м на юго-юго-восток от деревни, на опушке леса, на верхней террасе левого берега р. Куш-Елга расположено 4 кургана диаметром 15—17 м, высотой 40—50 см. Местные жители называют памятник «Аулия зияраты».

Пшеничниук А. Х. Отчет 1968.

**1246. Зантовский курган** (раздел V).

Дер. Зантово, Аургазинский район. В 1 км на юго-запад от деревни, возле леса находится курган высотой около 1 м, диаметром 16,5 м.

Коишевский Б. А., 1945; Талицкая И. А., 1952, с. 74.

**1247. Чувашско-Нагадакские курганы** (раздел V).

Дер. Чувашский Нагадак, Аургазинский район. В окрестностях деревни, на левом берегу р. Белой находятся три кургана. Первый расположен левее рожи, на самой вершине отлогой горы, второй — в поле, в 1 км на северо-запад от деревни, третий — также в поле, в 0,5 км на запад от деревни.

Мишников С. Р., 1911, с. 26; Дмитриев П. А. и Сальников К. В., 1941, с. 133; Койшевский Б. А., 1945; Талицкая И. А., 1952, с. 74.

**1248. Нагадакская находка.** Эпоха бронзы (раздел V).

Дер. Нагадак, Аургазинский район. Близ деревни найден кремневый лавролистный наконечник стрелы, поступивший в БРКМ (инв. № 3058). По определению Д. Н. Эдингга, наконечник датируется эпохой бронзы.

Коишевский Б. А., 1945; Талицкая И. А., 1952, с. 74.

**1249. Курмантаевское городище.** Алакульский и гафурийский типы (раздел V).

Дер. Курмантаево, Гафурийский район. Расположено на южной окраине деревни, на высоком берегу р. Белой, окруженном с двух сторон оврагами. С северо-запада к городищу подходит пойма, а с северо-востока оно ограничено валом и рвом. В 1953 г. на городище произведены разведочные раскопки экспедицией п/рук А. В. Збруевой, а в 1956 г. — Г. В. Юсуповым. Поселение двуслойное. В нижнем слое собрана небольшая коллекция керамики алакульского и курмантаевского (?) типов. В основном, верхнем слое — керамика — гафурийского типа — с примесью талька и раковины в тесте, орнаментированная резными линиями, желобками. Здесь же найдены глиняные пряслица, костяные тупики, бронзовые накопечники стрел, височное колечко.

Талицкая И. А., 1952, с. 74; Юсупов Г. В., 1956, с. 92; он же, 1959, с. 76—80.

**1250. Курмантаевское селище.** Ананьинская и кара-абызская культуры (раздел V).

Дер. Михайловка, Гафурийский район. Селище находится близ деревни, на горе «Курман-Тау», или «Табынской горе». Территория памятника давно распахивается, при пахоте найдены различные предметы: меч, наконечники стрел. В 1954, 1955 гг. большие раскопки на поселении произведены Г. В. Юсуповым. Культурный слой мощностью в 15—50 см дал много находок. Обнаружены зольники, очаги. Из вещей найдены наконечники стрел скифо-сарматского типа с шипами, железные ножи, литейные формы, шлаки, обломок сопла, тупики, об-



ломки зернотерок и др. Собрана большая коллекция керамики кара-абызского, гафурийского и ананьинского типов.

Юсупов Г. В., 1959, с. 58—64.

**1251. Курмантаевский курган** (раздел V).

С. Курмантаево, Гафурийский район. По сообщению М. И. Касьянова, в 1,5 км к западу от села, на правом берегу р. Белой находится курган.

Коишевский Б. А., 1945; Талицкая И. А., 1952, с. 74.

**1252. Касьяновская стоянка.** Курмантауская культура (раздел V).

Дер. Михайловка, Гафурийский район. Стоянка расположена в 1 км от деревни, на высоком правом берегу р. Белой, у западного склона горы Курман-Тау. В 1954 г. А. В. Збруевой на стрелке был заложен раскоп площадью 140 кв. м. Культурный слой толщиной 40 см насыщен золот. Обнаружено три очага диаметром 0,8—1 м и две хозяйственные ямы такого же диаметра, глубиной до 1 м. Собрана коллекция керамики курмантауской культуры, каменных орудий и отщепов, костей животных; найдены медное шило и бляшка.

Збруева А. В. Отчет 1954; она же, 1959, с. 47—57; Юсупов Г. В., 1956, с. 85—86.

**1253. Касьяновское городище.** Ананьинская и кара-абызская культуры (раздел V).

Дер. Михайловка, Гафурийский район. Расположено на расстоянии 1 км от деревни, на одном из отрогов г. Курман-Тау. С трех сторон ограничено крутыми склонами оврагов, с четвертой (северо-восточной) — валом шириной 12—14 м, длиной 46,5 м. Длина площадки городища 130 м, ширина 30—70 м. В 1953—1955 гг. Г. В. Юсуповым произведены большие раскопки на памятнике. Собрана большая коллекция керамики, аналогичной селищу Курман-Тау, изделия из кости, глины, бронзы, железа.

Талицкая И. А., 1952, с. 74; Юсупов Г. В., 1956, с. 88—89; он же, 1959, с. 64—69.

**1254. Михайловское городище.** Кара-абызская культура (раздел V).

Дер. Михайловка, Гафурийский район. Городище расположено у северного конца деревни, на правом обрывистом берегу р. Белой, под горой Курман-Тау. Большая часть площадки городища смыта рекой. Уцелела лишь восточная часть (длиной 75 м, шириной 60 м), окаймленная валом полукруглой формы, длиной 120 м, шириной 10 м и высотой 1 м. В 1955 г. памятник раскапывала Т. Н. Троицкая. Культурный слой, достигающий 30 см, содержал обломки глиняных сосудов, кости животных, угольки. Керамика имеет в тесте примесь толченой раковины, изредка дресвы, талька, орна-

ментирована ямками, расположенными вдоль шейки, иногда в сочетании с насечками, отпечатками гребенчатого штампа, полулунными вдавлениями. Венчики иногда украшены косыми насечками или отпечатками гребенчатого штампа.

Юсупов Г. В., 1956, с. 89—91; Троицкая Т. Н., 1959.

**1255. Михайловская стоянка.** Курмантауская культура (раздел V).

Дер. Михайловка, Гафурийский район. Стоянка расположена на южной окраине деревни, на излучине правого берега р. Белой. На территории стоянки собрана керамика курмантауской культуры.

Шокуров А. П. Отчет 1956; он же, 1970, с. 153.

**1256. Воскресенское городище.** Ананьинская и кара-абызская культуры (раздел V).

С. Табынское, Гафурийский район. Находится в 2,5 км на восток от села, на правом берегу р. Усолки, на склоне горы Воскресенской, называемой также Пугачевский Стап. В 1956 г. Г. В. Юсуповым и в 1964 г. А. Х. Пшеничнюком на городище произведены небольшие раскопки. Культурный слой мощностью до 1 м оказался богат насыщенным костями животных и обломками керамики кара-абызского, гафурийского и позднеананьинского типов. Найдены также изделия из кости, бронзы.

Минцлов С. Р., 1911, с. 19—21; Вахрушев Г. В., 1926, с. 49; Коишевский Б. А., 1945; Талицкая И. А., 1952, с. 75; Юсупов Г. В. Отчет 1956; он же, 1959, с. 73—76; Пшеничнюк А. Х. Отчет 1964.

**1256а. Дмитриевские находки.** Сарматская культура (раздел V).

Дер. Дмитриевка, Гафурийский район. В 1941 г., в 250 м от села, на глубине 0,5 м были найдены два железных кинжала сарматского типа. Находки переданы в БРМК.

Коишевский Б. А., 1945; Талицкая И. А., 1952, с. 75.

**1257. Табынские курганы** (раздел V).

С. Табынское, Гафурийский район. Близ села находится три кургана.

Минцлов С. Р., 1911, с. 20; Коишевский Б. А., 1945; Талицкая И. А., 1952, с. 75.

**1258. I Табынское городище (Ольшанский бур).** Гафурийский тип (раздел V).

С. Табынское, Гафурийский район. Находится на левом берегу р. Усолки в 4 км от села. Раскапывалось в 1953—1956 гг. А. В. Збруевой и Г. В. Юсуповым. Площадка городища имеет четырехугольную форму 90×80—90 м. Прослеживается вал и ров. При раскопках собрана керамика гафурийского и кара-абызского типов. Обнаружены остатки металлургического произ-



водства. Найдены также железное шило, костяная ложка, обломок каменного блюда, тупики.

Мицлов С. Р., 1911, с. 20; Коишевский Б. А., 1945; Талицкая И. А., 1952, с. 75; Юсупов Г. В., 1959, с. 80—84.

#### 1259. Красноустьевские курганы (раздел V).

Пос. Красноустьевский, Гафурийский район. В 1 км к северу от поселка, близ р. Усолки находится курган, раскопанный С. Р. Мицловым. Другой курган находится к югу от поселка, в долине р. Тюлькас, по дороге к Поповым лугам. Три кургана в местности Бугры, в 0,5 км от южной околицы поселка раскопаны С. Р. Мицловым в 1911.

Мицлов С. Р., 1911, с. 12—13; Коишевский Б. А., 1945; Талицкая И. А., 1952, с. 75.

#### 1260. Никольский курган (раздел V).

Пос. Никольский, Стерлитамакский район. Близ поселка, на левом берегу р. Белой находится курган, обследованный экспедицией ГАИМК в 1934.

Дмитриев П. А. и Сальников К. В., 1941, с. 133; Талицкая И. А., 1952, с. 77.

#### 1261. Инзиглинская стоянка. Абашевская культура и эпоха железа (раздел V).

Дер. Инзигла, Ишимбайский район. Расположено в 1 км южнее деревни, на берегу озера. Собрана керамика с примесью толченой раковины (абашевский тип) и с примесью песка и камешков, относящаяся, вероятно, к I тыс. н. э.

Рязанов М. Ш. Отчет 1964.

#### 1262. Инзиглинский курган (раздел V).

Дер. Инзигла, Ишимбайский район. В 1 км к югу от деревни, близ дороги расположен одиночный курган. Поверхность его распахивается Рязанов М. Ш. Отчет 1964.

#### 1263. Уральское селище. Эпоха железа (раздел V).

Дер. Урал, Ишимбайский район. Расположено юго-восточнее деревни, на высокой террасе правого берега р. Зиган. Собраны обломки лепных глиняных сосудов темно-коричневого цвета с примесью песка, без орнамента. Культурная принадлежность селища не определена.

Рязанов М. Ш. Отчет 1964.

#### 1264. Игинчелярское селище. Эпоха железа (раздел V).

Дер. Игинчеляр, Ишимбайский район. Расположено в 2 км к северо-западу от деревни, на левой стороне дороги в дер. Урал, на правом берегу р. Зиган. Собрана керамика с примесью песка и гальки. Орнамент располагается в верхней части сосудов, состоит из косых насечек и треугольников. Селище относится, вероятно, к I половине I тыс. н. э.

Рязанов М. Ш. Отчет 1964.

#### 1265. Игинчелярский курган (раздел V).

Дер. Игинчеляр, Ишимбайский район. В 2 км от деревни, в 150 м к югу от дороги, на пашне находится курган диаметром 35 м, высотой 2 м.

Рязанов М. Ш. Отчет 1964.

#### 1266. Игинчелярская стоянка. Эпоха бронзы (раздел V).

Дер. Игинчеляр, Ишимбайский район. Расположен в 1 км к западу от деревни, на правом берегу р. Калман, частично разрушен силосными ямами. В шурфе найдены кости животных и фрагменты керамики серого цвета без орнамента.

Рязанов М. Ш. Отчет 1964.

#### 1267. Утяковский курган (раздел V).

Дер. Утяково, Гафурийский район. Расположен в 4 км от села, за р. Зиган, на высоком плато.

Мицлов С. Р., 1911, с. 23; Коишевский Б. А., 1945; Талицкая И. А., 1952, с. 75.

#### 1268. Камыш-Баш-Дуванский курган (раздел V).

С. Камыш-Баш-Дуван, Гафурийский район. Близ села находится курган.

Коишевский Б. А., 1945; Талицкая И. А., 1952, с. 75.

#### 1269. II Ихтисатское селище. Имендяшевский тип (раздел V).

Дер. Ихтисат, Ишимбайский район. Расположено в 2 км к востоку от деревни, на пологом склоне, у оврага, распахивается. В шурфе обнаружена керамика имендяшевского типа.

Матвеева Г. И. Отчет 1968.

#### 1270. I Ихтисатское селище (раздел V).

Дер. Ихтисат, Ишимбайский район. В 1 км к северу от деревни, на правом берегу р. Зиган обнаружены обломки грубых толстостенных неорнаментированных сосудов с примесью песка и измельченной гальки в тесте.

Рязанов М. Ш. Отчет 1964.

#### 1271. Ихтисатовское погребение. VI—VII вв. н. э. (раздел V).

Дер. Ихтисат, Ишимбайский район. Находится на территории деревни. Одно погребение разрушено при строительных работах. В нем найдены: глиняный сосуд, браслет, перстень, колесовидные подвески, бусы, удила и др. В 1963 г. Г. И. Матвеева произвела раскопки, которые, однако, никаких результатов не дали.

Матвеева Г. И. Отчет 1963.

#### 1272. Армет-Рахимовская стоянка. Срубная культура (раздел V).

Дер. Армет-Рахимово, Ишимбайский район. Находится в 500 м к западу от деревни, в 300 м к югу от реки, у шоссе с. Петровское — д. Васильевка, в 60 м от небольшого мостика. Неда-

леко от селища от шоссе ответвляется дорога в дер. Армет-Рахимово. Селище расположено на небольшом мысу, который с востока огибается старицей, сейчас пересошей. Поверхность селища распаивается. На пашне собрана керамика срубной культуры.

Матвеева Г. И. Отчет 1963; Рязанов М. Ш. Отчет 1964.

**1273. Армет-Рахимовское селище.** Эпоха железа (раздел V).

Дер. Армет-Рахимово, Ишимбайский район. Находится в 1 км к западу от деревни, на высоком распаиваемом правом берегу р. Зиган. На пашне встречаются фрагменты толстостенной керамики без орнамента.

Рязанов М. Ш. Отчет 1964.

**1274. I Нижне-Арметовская стоянка.** Срубная культура (раздел V).

Дер. Нижне-Арметово, Ишимбайский район. Находится в 1 км к северо-западу от деревни, на горе Курманту, распаивается. На пашне собрано 35 фрагментов керамики от плоско- и круглодонных сосудов, орнаментированных зубчатым штампом.

Рязанов М. Ш. Отчет 1964.

**1275. II Нижне-Арметовская стоянка.** Эпоха бронзы (раздел V).

Дер. Нижне-Арметово, Ишимбайский район. Находится в 2 км к северу от деревни, на берегу маленького озера. Обнаружено 4 фрагмента керамики, которые предположительно относятся к бронзовому веку.

Рязанов М. Ш. Отчет 1964.

**1276. Нижне-Арметовские курганы** (раздел V).

Дер. Нижнее Арметово, Ишимбайский район. В 100 м к востоку от деревни, на левом берегу р. Армет, на территории мусульманского кладбища находится 13 курганов диаметром 8—18 м, высотой 20—55 см. Копая могилы, местные жители находили железное копье, костяные пакопечники стрел, глиняный сосуд и человеческие кости. Вещи утеряны.

Рязанов М. Ш. Отчет 1964.

**1277. Нижне-Арметовский могильник** (раздел V).

Дер. Нижне-Арметово, Ишимбайский район. В 1940 г. близ деревни, в верховьях р. Зиган было обнаружено погребение с костяными наконечниками стрел, бронзовой пряжкой и др. По определению Д. Н. Эдинга, оно относится к позднему этапу эпохи бронзы. А. П. Смирнов датирует могильник концом I тыс. н. э.

Коишевский Б. А., 1945; Смирнов А. П., 1957, с. 70; Талицкая И. А., 1952, с. 76.

**1278. Кузяновский могильник** (раздел V).

С. Кузяново, Ишимбайский район. Находится близ села на берегу реки Шибы.

Минцлов С. Р., 1911, с. 27; Коишевский Б. А., 1945; Талицкая И. А., 1952, с. 75.

**1279. Куганакское левобережное селище** (раздел V).

Р. Куганак, Стерлитамакский район. Открыто в 1934 г. Расположено на левом берегу реки, в 600 м северо-западнее ж-д. моста через р. Куганак линии Уфа — Ишимбаево, в 30 м восточнее моста шоссеиной дороги Куганак — Покровское. В обрыве и осыпи обрыва, вблизи родника, на протяжении 18 м встречаются черепки (часть из них с орнаментом). В осыпи и шурфе обнаружено 10 черепков. Культурный слой беден.

Дмитриев П. А., Сальников К. В., 1941, с. 133; Викторов В. П. Отчет 1951 г.

**1280. Больше-Куганакская стоянка.** Срубная культура (раздел V).

С. Большой Куганак, Стерлитамакский район. В 1934 г., на левом берегу р. Куганак экспедицией ГАИМК обследована стоянка близ села.

Дмитриев П. А. и Сальников К. В., 1941, с. 133; Талицкая И. А., 1952, с. 76.

**1281. Куганакское правобережное селище.** Срубная культура (раздел V).

Дер. Ведерникова, Стерлитамакский район. Расположено на правом берегу р. Куганак, в 800 м юго-западнее домиков лесопитомника и в 800 м восточнее деревни. В обрыве высотой до 2 м, переходящем в осыпь, на глубине 50 см от задернованной поверхности имеется слой чернозема толщиной от 80 до 100 см (погребенный чернозем), переходящий ниже в суглинок, а затем в глину. Культурный слой находится в погребенном черноземе, на глубине 50 см от поверхности, его толщина 70—80 см. Черепки (54 шт.), кости, угольки, камни прослеживались в обрыве на протяжении 30 м. Западная часть поселения размывается рекой и обваливается.

Викторов В. П. Отчет 1951 г.

**1282. Больше-Куганакские находки.** Эпоха железа (раздел V).

С. Куганак, Стерлитамакский район. Найдены близ села три целых бронзовых зеркала, часть круглого бронзового зеркала, обратная сторона которого украшена изображением пеших и конных людей; бронзовый литой диск (предмет не доделан: одна сторона гладкая, на другой видно грубое изображение четвероногого зверя); патера (чаша); бронзовое гладкое копье; литые плоские бронзовые вещи. Условия, при которых были найдены вещи, неизвестны.

Булычев Н. И., 1904, с. 5—6; Иессен А. А., 1952; Талицкая И. А., 1952, с. 76; Зорьева А. В., 1952, с. 128.



**1283. Больше-Куганакский могильник.** Срубная культура (раздел V).

С. Большой Куганак, Стерлитамакский район. Расположен близ села, обследован в 1934 г. П. А. Дмитриевым и К. В. Сальниковым. Обнаружены два погребения. Костяки лежат вытянуто, на спине, головой на запад, на глубине 1 м. Найдена половина неорнаментированного глиняного сосуда срубной культуры.

Дмитриев П. А. и Сальников К. В., 1941, с. 144; Талицкая И. А., 1952, с. 76; Ахмеров Р. Б., 1955а, с. 89.

**1284. Куганакская стоянка.** Срубная культура (раздел V).

С. Куганак, Стерлитамакский район. Расположено в 3—4 км от г. Балабаш, на правом берегу р. Куганак. На краю берега прослежены остатки жилища-полуземлянки, найдены обломки грубых сосудов срубного типа.

Талицкая И. А., 1952, с. 76; Ахмеров Р. Б., 1955а, с. 89.

**1285. Ишпарсовское местонахождение.** Эпоха бронзы (раздел V).

Дер. Ишпарсово, Стерлитамакский район. В 400 м к востоку от деревни, на первой надпойменной террасе р. Месельки, на пашне обнаружено несколько фрагментов керамики. Один фрагмент орнаментирован «гусеничками». Предположительно керамика относится к эпохе бронзы.

Васильев И. Б. Отчет 1968.

**1286. Ишпарсовские курганы.** Срубная культура (раздел V).

Дер. Ишпарсово, Стерлитамакский район. В 300 м юго-восточнее деревни, на правом распахиваемом берегу р. Месельки, вправо от дороги в д. Талалаевку цепочкой расположено 5 курганов диаметром 18—25 м, высотой 40—80 см. Один курган раскопан. В почвенном слое на глубине 70 см обнаружено одно погребение со скорченным костяком и тремя сосудами срубной культуры.

Коишевский Б. А., 1945; Талицкая И. А., 1952, с. 76; Пшеничнюк А. Х. Отчет 1968.

**1287. Пестровские курганы. (Месельский курган).** Срубная культура (раздел V).

Дер. Пестровка, Стерлитамакский район. В 1 км южнее деревни, на распахиваемом правом берегу р. Месельки, в 500 м юго-западнее фермы расположено 4 кургана диаметром 22—40 м, высотой 40—150 см. Один курган раскопан. Под насыпью обнаружено одно разграбленное погребение с остатками 2 костяков. Возле них стояли 4 глиняных сосуда срубной культуры и 2 ребра крупного животного.

Коишевский Б. А., 1945; Талицкая И. А., 1952, с. 76; Пшеничнюк А. Х. Отчет 1968.

**1288. Сосновский курган (раздел V).**

Дер. Сосновка, Стерлитамакский район. В 1 км к северо-северо-востоку от деревни, на распахиваемом поле, в 50 м влево от проселочной дороги в дер. Пестровку выявлен курган диаметром 15—20 м, высотой 50 см. В 1929 г. курган раскапывался местными жителями. Участник этих раскопок Васильев А. П. рассказал, что было обнаружено два скелета, взрослого и ребенка, при них — железный кинжал и какая-то поделка из глины. На кургане стоял большой камень. Его разбили и выбросили, а кости и вещи зарыли обратно. При осмотре местности других курганов не обнаружено.

Пшеничнюк А. Х. Отчет 1968.

**1289. Талачевские находки.** Сарматская культура (раздел V).

Дер. Талачево, Стерлитамакский район. Вблизи деревни, в поле местными жителями во время земляных работ найдены шесть железных кинжалов и обломки одного глиняного сосуда сарматского типа. Вероятно, находки происходят из разрушенных курганов.

Мажитов Н. А. Отчет 1970.

**1290. Асавбашевский курган.** Прохоровская культура (раздел V).

Дер. Асавбашево, Аургазинский район. В БРКМ хранятся вещи, происходящие из д. Асавбашево: глиняный сосуд с желобчатым орнаментом и бронзовые трехгранные наконечники стрел, доставленные М. И. Касьяновым в 1929 г.

Коишевский Б. А., 1945; Талицкая И. А., 1952, с. 76; Садыкова М. Х., 1962а, с. 248; Мошкова М. Г., 1963, с. 17.

**1291. Находка у выселка Новая деревня.** Эпоха раннего железа (раздел V).

Дер. Новая, Стерлитамакский район. В 800 м северо-западнее деревни, в обрыве берега р. Куганак был обнаружен точильный брусок раннего железного века.

Викторова В. Д., 1962, с. 155.

**1292. Черкасская стоянка.** Срубная культура (раздел V).

Дер. Чувашский Куганак, Стерлитамакский район. Расположено на правом берегу р. Куганак, в 500 м южнее деревни, в 40 м севернее заросшего оврага, в 200 м северо-западнее полевой дороги с электролинией, севернее дер. Черкасский Куганак (Черкасы). Территория памятника ограничена обрывом, переходящим в глинистую осыпь, распахивается, часть его размывается рекой. При зачистке обрыва, а также в осыпи и на прилегающей поверхности пашни найдено 25 фрагментов керамики срубного типа.

Викторов В. П. Отчет 1951 г.; Ахмеров Р. Б., 1955а, с. 89.

**1293. Муравьево (остатки металлургического производства).** Эпоха железа (раздел V).

Дер. Муравьево, Стерлитамакский район. В 400 м к югу от деревни, в обрыве правого берега р. Куганак обнаружен культурный слой, состоящий из шлака, углей, обожженной глины и фрагмента гончарного сосуда. По обилию шлаков можно предполагать, что здесь в древности производилась плавка металла.

Викторова В. Д., 1962, с. 155—157.

**1294. Марьинский курган (раздел V).**

Дер. Марьино, Стерлитамакский район. Близ деревни (в 10 км к северо-западу от г. Стерлитамака) на правом берегу р. Куганак, расположен курган. Г. Вахрушев указывает на наличие 3 курганов близ деревни.

Игнатьев Р. Г., 1883, с. 352; Вахрушев Г. В., 1926, с. 47; Коишевский Б. А., 1945; Талицкая И. А., 1952, с. 76.

**1295. Рязановский курган (раздел V).**

С. Рязановка, Стерлитамакский район. Расположен в 1 км севернее средней школы села, на левом берегу реки Куганак, в 300 м к западу от дороги Рязановка — Берказган, на самой высокой точке данного участка холмов, хорошо виден с дороги. Диаметр — 18 м, высота около 1,2 м, задернован; состоит из земли с большой примесью галечника. На нем сохранились остатки основания треугольной вышки.

Викторов В. П. Отчет 1951.

**1296. Услинские курганы (раздел V).**

С. Услы, Стерлитамакский район. На восточной окраине села, у магазина, на улице находятся два кургана диаметром 25 и 30 м, высотой 70 и 120 см. Большой курган частично разрушен при взятии чернозема для парников.

Пшеничнюк А. Х. Отчет 1969.

**1297. Красноярские находки. I тыс. до н. э. (раздел V).**

С. Красный Яр, Стерлитамакский район. В размытом берегу р. Белой близ с. Красный Яр были найдены три человеческих черепа и три бронзовых копья. Одно копьё хранится в БРКМ (инв. № 3047).

Булычев Н. И., 1902, с. 7; Коишевский Б. А., 1945, Талицкая И. А., 1952, с. 76; Сальников К. В., 1967, с. 40.

**1298. Красноярское (Баланбашское) селище.** Абашевская культура (раздел V).

С. Красный Яр, Стерлитамакский район. Близ с. Красный Яр, у пос. Кузьминского, на мысу Баланбаш, в 1,5—2 км от ж. д. трассы расположено селище, раскопанное в 1934 г. экспедицией ГАИМК. Вскрыто 44 кв. м. Мощность культурного слоя 20—25 см. Найдена керамика, поделки из бронзы и кости, шлаки, точильные и шлифовальные камни, зернотер-

ки, кости животных, относящиеся к абашевской культуре.

Дмитриев П. А. и Сальников К. В., 1941, с. 131 и сл.; Коишевский Б. А., 1945; Талицкая И. А., 1952, с. 76; Сальников К. В., 1954; Смирнов А. П., 1957, с. 11—13; Збруева А. В., Тихонов Б. Г., 1970, с. 73—82.

**1299. Юрак-Тауское местонахождение.** Эпоха железа (раздел V).

С. Красный Яр, Стерлитамакский район. На горе Юрак-Тау (высота около 90 м), в 3 км южнее села встречаются черепки и кости. Всего собрано 52 неорнаментированных черепка, 2 куса обожженной глины и 18 костей. Многие кости раздроблены, а некоторые обожжены.

Викторов В. П. Отчет 1951; Викторова В. Д., 1962, с. 159.

**1300. Куш-Тау стоянка (западная).** Курмантауская культура (раздел V).

С. Урняк, Стерлитамакский район. Находится на западном склоне горы Куш-Тау, в 600—700 м от южной подошвы горы. Поверхность задернована. Площадь 1600 кв. м. Найдены черепки, кремни, поделки.

Викторов В. П. Отчет 1951; Сальников К. В. Отчет 1953; он же, 1957, с. 88, он же, 1967, с. 377, 379.

**1301. Куштауский клад.** Эпоха бронзы (раздел V).

Стерлитамакский район. Найден в 1945 г. на правом берегу р. Белой, у подножья «Долгой Горы» (Куш-Тау), на глубине 1,6 м. Он состоит из следующих предметов: бронзового наконечника копья и дротика, гарпуна, бронзового втульчатого топорика, части плоского бронзового ножа, бронзового предмета неопределенного назначения, бронзового прямоугольного в сечении шила.

Ахмеров Р. Б., 1951, с. 122—124; Тихонов Б. Г., 1960, с. 31—33; Сальников К. В., 1967, с. 43—66.

**1302. Буруновские находки.** Эпоха камня (раздел V).

С. Буруново, Гафурийский район. Близ села, на краю оврага, по которому протекает р. Базика, были найдены кости мамонта и каменный топор.

Минцлов С. Р., 1911, с. 22; Коишевский Б. А., 1945; Талицкая И. А., 1952, с. 76.

**1303. Урнякское селище.** Абашевская культура (раздел V).

Дер. Урняк, Ишимбайский район. Расположено за северной окраиной деревни, на правом обрывистом берегу р. Белой. Открыто в 1951 и исследовано в 1953 г. К. В. Сальниковым. Культурный слой распространялся от обрыва не далее 20—25 м и залегал в слое чернозема с глубины 0,15 см до 0,7 м от современной по-



верхности. На селище найдены в большом количестве кости животных, черепки глиняной посуды, обломки плавильных чаш на ножках, куски медной руды и шлака, обломки каменных плит, гальки, бронзовые браслеты и бляшка-розетка, костяное шило.

Викторов В. П. Отчет 1951; Сальников К. В., 1957.

**1304. Куш-тау селище (Южное).** Первая половина I тыс. н. э. (раздел V).

Гора Куш-Тау, Ишимбайский район. Расположено на южном склоне горы. Культурный слой толщиной от 10 до 50 см обнаружен на протяжении 10—15 м в обрыве крутого берега. Фрагменты толстостенных сосудов имеют примесь песка и гальки, поверхность покрыта ангобом. Часть фрагментов орнаментирована насечками по венчику и по верхней части тулова.

Викторова В. Д., 1962, с. 170.

**1305. Урнякский могильник.** Курмантауская культура (раздел V).

Дер. Урняк, Ишимбайский район. Расположен на территории деревни. В 1953 г. К. В. Сальников исследовал погребения со скорченными костями. В могилах обнаружены сосуды, аналогичные посуде культуры курмантау.

Сальников К. В., 1957, с. 88; он же. Отчет 1953, 1962; он же, 1967, с. 66, 76.

**1306. Стерлитамакский могильник.** IX—X вв. н. э. (раздел V).

Стерлитамакский район. На территории содового комбината (вблизи бывшей дер. Левашовка) г. Стерлитамака в 1947—1951 гг. при строительных работах были обнаружены десятки погребений, часть которых в 1950—1951 гг. доисследована Р. Б. Ахмеровым. Погребения располагались поодиночке или группами на обширной площади. Материалы из погребений состоят из ожерелий, бусин, серег, поясных наборов, сабель, керамики и других предметов, датированных в пределах IX—X вв.

Ахмеров Р. Б., 1955; Ищерилов П. Ф., 1952а.

**1307. Стерлитамакская находка.** Сарматская культура (раздел V).

Г. Стерлитамак. В черте города, в районе бывшей д. Левашовки, в 1950 г. найден длинный железный меч с кольцевым навершием и прямым перекрытием сарматского времени.

Фонды Стерлитамакского музея.

**1308. Селеукское селище.** Первая половина I тыс. н. э. (раздел V).

Р. Селеук, Ишимбайский район. Расположено на мысу левого берега реки, в 3 км от ее устья, в 200 м южнее юго-восточного конца горы Шах-Тау, на северной окраине дер. Восток, возле птицефермы. Площадь памятника

задернована, частично застроена (строения птицефермы, скотного двора, склады). При зачистке обнажения собрано 50 фрагментов керамики с примесью песка, 4 куса обожженной глины, кости животных. Орнамент на керамике состоит из косых насечек и ямок. Примерная дата — первая половина I тыс. н. э.

Викторов В. П. Отчет 1951; Викторова В. Д., 1962, с. 157.

**1309. Ишеевское городище.** Эпоха железа (раздел V).

Дер. Ишеево, Ишимбайский район. Городище расположено в 1,6 км к востоку-северо-востоку от деревни, в нескольких сотнях метров от поселения Ишеево II, на опушке леса, заросшей кустарником, между двумя лощинками с оврагами и двумя дорогами, на холмике. Холмик окружен рвом и валом, особенно хорошо заметным с восточной стороны. Глубина рва — до 1,5 м на восточном участке, стенки почти отвесные. Очертания рва — ломаная линия, образующая многоугольник, с угловыми выступами.

Викторов В. П. Отчет 1952.

**1310. II Ишеевское селище.** Эпоха железа (раздел V).

Дер. Ишеево, Ишимбайский район. Расположено в 1,5 км к востоку-северо-востоку от деревни, в 400 м восточнее селища Ишеево I, на правом берегу р. Селеук, в средней части оврага, прорезающего берег. Поверхность памятника задернована, используется как выгон для скота. В обнажении оврага, на глубине 50 см, в черноземе видны дробленые и обожженные кости животных, на той же глубине найдено 4 фрагмента керамики эпохи железа. Находки встречаются на протяжении 10 м вдоль по обрыву.

Викторов В. П. Отчет 1952.

**1311. Ишеевский курган** (раздел V).

Дер. Ишеево, Ишимбайский район. В 1 км к северу от центра деревни, на правобережье р. Селеук, на высоком плато, сплошь покрытом карстовыми воронками, близ опушки леса, в 10 м к востоку от дороги, идущей из деревни, находится курган размером 16×14 м, высотой около 3 м.

Викторов В. П. Отчет 1952.

**1312. I Ишеевское селище** (раздел V).

Дер. Ишеево, Ишимбайский район. Расположено в 1 км к востоку-северо-востоку от деревни, на правом берегу р. Селеук, на возвышенной стрелке. В осыпи и обнажениях небольшого обрыва найдены 16 неорнаментированных фрагментов керамики и много мелких дробленых костей животных.

Викторов В. П. Отчет 1952.

**1313. Ишеевская пещера** (раздел V).

Дер. Ишеево, Ишимбайский район. На правом берегу р. Селеук, в 300 м к западу от деревни находится пещера.

Викторов В. П. Отчет 1951.

**1314. Ахмеровские курганы** (раздел V).

Дер. Ахмерово, Ишимбайский район. К северу от деревни, на плоской продолговатой возвышенности, тянущейся с северо-запада на юго-восток, находится 6 курганов, расположенных цепочкой. Диаметры курганов 8—16 м, высота 0,3—0,5 м. Некоторые насыпи перекопаны.

Викторов В. П. Отчет 1952.

**1315. I Ахмеровская стоянка.** Срубная и абашевская культуры (раздел V).

Дер. Ахмерово, Ишимбайский район. Расположено в 2 км к юго-востоку от деревни, на мысу правого берега р. Селеук, в 0,3 км от русла, частично распахивается. Размеры памятника 60×15 м. На поверхности и в шурфе собрано 69 фрагментов керамики, 39 костей животных и 3 куски обожженной глины. По орнаментации и примеси к тесту (толченая раковина) керамику можно отнести к срубной и абашевской культурам.

Викторов В. П. Отчет 1952.

**1316. II Ахмеровская стоянка.** Эпоха бронзы (раздел V).

Дер. Ахмерово, Ишимбайский район. Расположено в 2,1 км к юго-востоку от деревни, в 150 м к юго-юго-востоку от стоянки Ахмеровская I, на правом берегу р. Селеук, в 0,5 км от русла. На пашне, на площади 70×15 м собрано 25 фрагментов керамики эпохи бронзы и кости животных.

Викторов В. П. Отчет 1952.

**1317. I Канькаевское селище.** Эпоха железа (раздел V).

Дер. Канькаево, Ишимбайский район. Расположено в 1,5 км к северу от деревни, в 100 м севернее брода через р. Селеук, в 400—500 м от русла реки, на излучине. В обрыве правого берега р. Селеук, на протяжении 12 м в слое погребенного чернозема на глубине 0,9—1 м много костей животных, зольные пятна и зольники, куски обожженной глины. Керамики не обнаружено. Поверхность поселения задернована, покрыта кустарником. Топография памятника и находки позволяют отнести его к эпохе железа.

Викторов В. П. Отчет 1952.

**1318. Канькаевский курган** (раздел V).

Дер. Канькаево, Ишимбайский район. В 1,5 км к востоку от деревни, на вершине холма, в 600 м к югу от высокой горы находится одиночный курган диаметром 12 м, вы-

сотой 1,2 м. В центре кургана впадина глубиной 5 см.

Викторов В. П. Отчет 1952.

**1319. Канькаевские находки.** Эпоха железа (раздел V).

Дер. Канькаево, Ишимбайский район. В 2 км к юго-востоку от деревни, на пашне коренного берега р. Селеук найдены фрагменты двух сосудов с примесью песка и гальки в тесте. В месте перехода горла в тулово фрагменты имеют уступчики, орнаментированы ямками по шейке.

Викторов В. Д., 1962, с. 162.

**1320. II Канькаевское селище.** Средневековье (раздел V).

Дер. Канькаево, Ишимбайский район. Расположено в 1,5 км к северу от деревни, на правом берегу р. Селеук, на излучине. На пологом распаханном склоне берега встречается много грубых фрагментов керамики, часть их орнаментирована, кости животных, обломок пряслица, 1 отщеп. Памятник относится к началу II тыс. н. э.

Викторов В. П. Отчет 1952; Викторова В. Д., 1962, с. 159.

**1321. I Салиховская стоянка.** Абашевская и андроновская культуры (раздел V).

Дер. Салихово, Ишимбайский район. Расположено в 1 км к северу от деревни, на правом берегу р. Селеук, в 1 км к югу от селища Канькаево II, в том месте, где коренной берег перерезан заросшим и заплывшим оврагом. На склоне оврага, на распаханном пологом склоне берега, и в шурфах собраны кости животных и 96 фрагментов керамики различных типов, в основном, абашевская и андроновская. Каких-либо закономерностей в размещении разнокультурной керамики установить не удалось.

Викторов В. П. Отчет 1952; Сальников К. В., 1967, с. 153, 207.

**1322. Салиховский могильник.** IV—V вв. н. э. (раздел V).

Салиховский могильник. К северо-востоку от окраины села Салихово Ишимбайского района, на правом берегу р. Селеук, рядом с усадьбой больницы. В группе 42 кургана, 4 расколано в 1953 г. К. В. Сальниковым.

Сальников К. В. Отчет 1953; он же, 1958.

**1323. II Салиховская стоянка** (раздел V).

Дер. Салихово, Ишимбайский район. Расположено в 2 км юго-восточнее деревни, в 100 м к востоку-юго-востоку от триангуляционной вышки, на правом берегу р. Селеук, в месте, где берег перерезан сухим овражком. В осыпи овражка собраны кости животных и 42 фрагмента керамики. Фрагменты толстые, грубые, толщиной от 7 до 14 мм, со следами грубых



штрихов от сглаживания. К востоку от памятника, на лугу и пашне вплоть до мельницы встречаются отдельные неорнаментированные черепки.

Викторов В. П. Отчет 1952.

#### 1324. I Хазинская стоянка (раздел V).

Дер. Хазино, Ишимбайский район. Расположено в 400 м южнее деревни, в 350 м южнее ГЭС, у сухого оврага. На поверхности луга и пашни, по обе стороны оврага, на большой площади изредка встречаются фрагменты керамики и кости животных. Собрано всего 11 неорнаментированных фрагментов черного и серого цвета. Культурная принадлежность памятника не установлена.

Викторов В. П. Отчет 1962.

#### 1325. II Хазинская стоянка (раздел V).

Дер. Хазино, Ишимбайский район. Расположена в 800 м южнее деревни, в 400 м южнее стоянки Хазинская I, напротив горной лощины. На пашне, на большой площади собрано 17 фрагментов керамики. Черепки грубоватые, неорнаментированные. Культурная принадлежность памятника не установлена.

Викторов В. П. Отчет 1952.

#### 1326. II Хазинская пещера (раздел V).

Дер. Хазино, Ишимбайский район. Пещера расположена на том же склоне и на той же высоте, что I Хазинская, в 20—25 м западнее. Шурф, заложенный перед входом в пещеру, находок не дал.

Бадер О. Н. Отчет 1960.

#### 1327. I Хазинская пещера (раздел V).

Дер. Хазино, Ишимбайский район. Расположена в 1 км северо-восточнее деревни, под скалистым карнизом крутого правого склона одной из балок, впадающих в долину р. Ши, на высоте 120 м над уровнем долины. Пещера имеет три этажа и довольно значительную длину. Шурф (1×2 м), заложенный перед входом в пещеру, не дал никаких находок. Несколько костей животных (медведь, дикая лошадь) найдено в глубине пещеры.

Викторов В. П. Отчет 1952; Бадер О. Н. Отчет 1960.

#### 1328. Мало-Максютовское (Карларовское) селище (раздел V).

Д. Мало-Максютово (Карларово), Ишимбайский район. На территории деревни, в огородах, встречены фрагменты керамики и 1 целый маленький сосуд без орнамента. Предположительно памятник относится к железному веку.

Агламазова В. Л. Отчет 1967.

#### 1329. Уразбаевские курганы (раздел V).

Дер. Уразбаево, Ишимбайский район. В 3 км на запад-северо-запад от деревни, по дороге в

дер. Татьяновку, на водоразделе рек Селеук и Тайрюк находятся два кургана, хорошо видные с дороги. Один курган пересекает дорога. Второй распахан. Диаметры 16 и 27 м, высота 0,9 и 2,5 м.

Викторов В. П. Отчет 1952.

#### 1330. Шах-Тауский могильник. XII—XIII вв. (раздел V).

Стерлитамакский район. В 1960 г. при земляных работах на юго-восточном склоне горы Шах-Тау близ г. Стерлитамака обнаружено погребение. По сведениям Б. В. Склярова, сотрудника краеведческого музея г. Стерлитамака, костяк лежал в полускорченном состоянии, головой на запад, правая рука под черепом. Возле костяка найдено железное трензельное кольцо, 2 железных наконечника стрелы, костяные накладки лука.

Викторова В. Д., 1962, с. 170.

#### 1331. Железный кинжал. Сарматская культура (раздел V).

Г. Стерлитамак. При земляных работах у стадиона «Строитель» найден железный кинжал с кольцевым навершием и прямым перекрестием. Доставлен учащимся Ржаниновым А. в 1953 г. Фонды Стерлитамакского музея.

#### 1332. Стерлитамакская находка. Эпоха бронзы (раздел V).

Стерлитамакский район. Бронзовый наконечник копья найден в этом районе (точнее неизвестно).

Фонды Стерлитамакского музея.

#### 1333. Старое кладбище. Средневековье (раздел V).

Г. Стерлитамак, Стерлитамакский район. В 1924 г. в городе, на мусульманском кладбище найдено погребение воина с богатым набором вещей (шлем, кольчуга и т. д.). Все зарыто обратно в землю.

Вахрушев Г. В., 1926, с. 44.

#### 1334. Ахун-Нагаевский курган (раздел V).

Хутор Ахун-Нагаево в 10 км к юго-западу от г. Стерлитамака, Стерлитамакский район. Близ хутора находится курган, раскопанный в 1895 г. проф. Петри; находок не было.

Коишевский Б. А., 1945; Талицкая И. А., 1952, с. 77.

#### 1335. Преображеновский курган (раздел V).

С. Преображеновка, Стерлитамакский район. Близ села находится курган.

Коишевский Б. А., 1945; Талицкая И. А., 1952, с. 77.

#### 1336. Кунакбаевский курган (раздел V).

Дер. Кунакбаево, Стерлитамакский район. Близ деревни находится курган.

Вахрушев Г. В., 1926; Коишевский Б. А., 1945; Талицкая И. А., 1952, с. 77.



**1337. Николаевский могильник** (раздел V).

Дер. Николаевка, Стерлитамакский район. Близ деревни, на левом берегу р. Стерли находится могильник, исследованный в 1934 г.

Коишевский Б. А., 1945; Талицкая И. А., 1952, с. 77.

**1338. Стерлинский курган** (раздел V).

Г. Стерлитамак, Стерлитамакский район. Н. И. Булычев сообщает о кургане, расположенном в бассейне р. Стерли (точнее неизвестно), между г. Стерлитамаком и с. Стерлибашево. При раскопке кургана был обнаружен костяк в сидячем положении, при нем — два глиняных сосуда грубой ручной работы.

Булычев Н. И., 1902, с. 7; Талицкая И. А., 1952, с. 77.

**1339. Куликовский курган** (раздел V).

С. Куликово, Стерлибашевский район. Близ села находится курган.

Коишевский Б. А., 1945; Талицкая И. А., 1952, с. 77.

**1340. Ново-Калкашевские курганы** (раздел V).

Дер. Ново-Калкашево, Стерлибашевский район. Группа из 9 курганов расположена по обеим сторонам дороги дер. Новый Калкаш — д. Устиновка. Диаметр курганов 18—20 м, высота от 1 до 2,5 м. Насыпи курганов земляные, не нарушены.

Садыкова М. Х. Отчет 1958.

**1341. Макаровский курган** (раздел V).

Дер. Макарово, Стерлибашевский район. Близ деревни, расположенной в 3 км от с. Стерлибашева, находится курган под названием Калмыцкая Могила.

Коишевский Б. А., 1945; Талицкая И. А., 1952, с. 77.

**1342. Ибракаевские курганы** (раздел V).

Дер. Ибракаево, Стерлибашевский район. Расположены при выезде из с. Стерлибашево в дер. Ибракаево, по обеим сторонам дороги, часть их на татарском кладбище.

Садыкова М. Х. Отчет 1958.

**1343. Ново-Ибракаевская стоянка.** Срубная культура (раздел V).

Дер. Новый Ибракай, Стерлибашевский район. Расположена у деревни, на левом берегу р. Стерли, на мысу, образованном поймой реки и оврагом Аканай. Открыто в 1950 г. При земляных работах рабочими найдено 11 бронзовых серпов, топор, долото. При разведочных раскопках Р. Б. Ахмерова прослежен культурный слой на протяжении 35—40 м, толщиной 0,25—0,60 м. Установлено, что земляными работами были разрушены полуземлянки. Найдены в большом количестве обломки глиняных сосудов, кости животных, угли, зола и т. д.

Ахмеров Р. Б., 1955а, с. 81—85; Сальников К. В., 1967, с. 154, 219.

**1344. Железный кинжал.** Сарматская культура (раздел V).

Г. Стерлитамак. В 6 км к югу от города, возле 6-го совхоза найден железный короткий обоюдоострый меч с серповидным навершием и прямым перекрестием. Доставлен гр. Батраковым в 1959 г.

Фонды Стерлитамакского музея.

**1345. Ашкадарское селище** (раздел V).

Р. Ашкадар, Стерлитамакский район. Расположено на левом берегу реки в 1 км южнее ж.-д. моста. В обрыве, у северо-восточного угла поля (сад, питомник), на глубине от 30 до 50 см, в черноземе, встречаются кости, грубые черепки, угольки, шлак. На глубине 70—100 см чернозем переходит в суглинок, а на глубине 130—150 см — второй слой чернозема (деградированный чернозем), в котором встречаются кости и черепки. Кости прослеживаются в верхнем слое чернозема на всем протяжении обрыва, на участке до 200 м. Поверхность памятника частично распахана. Восточная часть поселения размывается рекой. Найдено 4 грубых черепка без орнамента, кусок шлака. Культурная принадлежность памятника не установлена.

Викторов В. П. Отчет 1951.

**1346. Помрякинские курганы** (раздел V).

С. Помрякино, Стерлитамакский район. Находятся в 4 км к северу от школы села, на гребне возвышенности между рр. Стерля и Ашкадар, влево от тракта на Стерлитамак, в 1,2 км от столба электролинии. В группе 15 курганов, 12 из них расположены цепочкой с северо-востока на юго-запад, остальные — севернее их. Через курганы № 11 и 14 проходят полевые дороги. Диаметр от 12 до 25 м, высота 0,4—1 м.

Викторов В. П. Отчет 1951.

**1347. Покровские находки** (раздел V).

С. Покровское, Стерлитамакский район. Близ села, на правом берегу реки Ашкадар, найдены чаша и бронзовое зеркало.

Булычев Н. И., 1904, с. 5; Талицкая И. А., 1952, с. 78.

**1348. Растянучкинское местонахождение.** Эпоха железа (раздел V).

Дер. Растянучка, Стерлитамакский район. В 1 км к юго-западу от деревни, на пашне встречаются фрагменты керамики с примесью песка и мелкой гальки, серого цвета.

Агламазова В. Л. Отчет 1967.

**1349. Осиповский курган** (раздел V).

Дер. Осиповка, Стерлитамакский район. Близ деревни, на левом берегу р. Белой, находится курган.



Дмитриев П. А. и Сальников К. В., 1941, с. 133; Коишевский Б. А., 1948; Талицкая И. А., 1952, с. 77.

**1350. Айгулевские находки** (раздел V).

Дер. Айгулево, Стерлитамакский район. В поле, близ деревни в 1925 г. гр. Тарасовым найдено копыце (?) из рога животного, длиной 20 см, овальное в сечении, с заостренным концом.

Экспозиция Стерлитамакского музея.

**1351. Айгулевский курган** (раздел V).

С. Айгулево, Стерлитамакский район. Близ с. Айгулево и хутора Васильева, на левом берегу р. Ашкадар находится курган, раскопанный в 1920 г.

Коишевский Б. А., 1945; Талицкая И. А., 1952, с. 77.

**1352. Веселовские курганы.** Сарматская культура (раздел V).

Хутор Веселый, Стерлитамакский район. В 2,5 км на юго-запад от хутора, на высокой террасе левого берега р. Тюрюшлы находится курганный могильник. В 1920 г. заведующим историко-археологического отдела музея г. Стерлитамака М. С. Смирновым было раскопано 4 кургана. В каждом из них обнаружено по одному погребению прохоровской культуры. Найденные вещи (железный кинжал, костяная пряжка и др.) хранятся в краеведческом музее г. Стерлитамака. В 1968 г. экспедицией ИИЯЛ БФАН раскопано 2 кургана, под которыми также оказалось по одному сарматскому погребению.

Пшеничнюк А. Х. Отчет 1968.

**1353. Веселовские находки** (раздел V).

Хутор Веселый, Стерлитамакский район. В поле, близ хутора Веселого найден костяной трехгранный наконечник стрелы, доставленный гр. Русаковым в 1924 г. в музей.

Фонды Стерлитамакского музея.

**1354. Мурдашевская стоянка.** Срубная культура (раздел V).

Дер. Мурдашево, Мелеузовский район. Расположена в 100 м к югу от телятника деревни, на левом берегу р. Сухайли. В обнажении берега собраны фрагменты керамики срубной культуры.

Симановский Е. И. Отчет 1968.

**1355. Озерковская стоянка.** Срубная культура (раздел V).

Дер. Озерковка, Стерлитамакский район. Расположена в 2 км южнее деревни, на правом берегу р. Сухайли. Распахивается. Примерная площадь селища 300×100 м. На пашне собраны фрагменты керамики срубной культуры.

Симановский Е. И. Отчет 1968.

**1356. Ромодановские курганы** (раздел V).

Дер. Ромодановка, Мелеузовский район. Напротив деревни, у брода, на правом берегу р. Сухайли расположено 4 кургана диаметром от 12 до 30 м, высотой 40—70 см; 2 кургана распахиваются.

Симановский Е. И. Отчет 1968.

**1357. Корнеевский курган** (раздел V).

Дер. Корнеевка, Мелеузовский район. На северной окраине деревни, на правом берегу р. Сухайли, в 100 м от дороги в г. Салават расположен курган диаметром 35 м, высотой 90 см. Курган распахивается.

Агеев Б. Б. Отчет 1969.

**1358. Тавлинские курганы** (раздел V).

Дер. Тавлинка, Мелеузовский район. В 1,5 км к югу от деревни, на горной террасе левого берега р. Сухайли расположено 5 курганов диаметром 8—12 м, высотой 30—50 см.

Симановский Е. И. Отчет 1968.

**1359. Покровский курган** (раздел V).

Дер. Покровка, Мелеузовский район. В 2 км к югу от деревни, на горной террасе левого берега р. Сухайли расположен курган диаметром 15 м, высотой 60 см.

Симановский Е. И. Отчет 1968.

**1360. I Дмитриевский курган** (раздел V).

Дер. Дмитриевка, Мелеузовский район. В 600 м к северо-западу от пасеки, на левом берегу р. Сухайли, рядом с проселочной дорогой расположен один курган диаметром 40 м, высотой 2 м.

Симановский Е. И. Отчет 1968.

**1361. II Дмитриевский курган** (раздел V).

Дер. Дмитриевка, Мелеузовский район. В 500 м к юго-востоку от пасеки, на краю террасы левого берега р. Сухайли, расположен курган диаметром 10 м, высотой 25 см.

Симановский Е. И., 1968.

**1362. Варваринские курганы** (раздел V).

Дер. Варварино, Мелеузовский район. Напротив фермы деревни, на верхней террасе правого берега р. Сухайли, рядом с полевой дорогой расположено 6 курганов диаметром 15—20 м, высотой 60—100 см.

Симановский Е. И. Отчет 1968.

**1363. Ново-Троевская стоянка.** Срубная культура (раздел V).

Дер. Ново-Троевка, Мелеузовский район. Напротив деревни, на левом обрывистом берегу р. Сухайли расположено селище. Большая часть его, по-видимому, разрушена разливами реки. В обнажении берега собрана керамика срубной культуры.

Симановский Е. И. Отчет 1968.



**1364. Лесные курганы (раздел V).**

Дер. Лесная, Федоровский район. При въезде в деревню, по правую сторону дороги из д. Федоровки, находятся 3 кургана с насыпью, из земли и галечника диаметром 18—20 м, высотой 0,75—2 м.

Садыкова М. Х. Отчет 1958.

**1365. Сеитовский курган (раздел V).**

Дер. Сеитово, Федоровский район. По правой стороне дороги в дер. Лесовку находится курган. Высота 1,20 м, диаметр 26 м. На вершине кургана установлена тригонометрическая вышка.

Садыкова М. Х. Отчет 1958.

**1366. IV Юрматинские курганы (раздел V).**

Дер. Юрматы, Федоровский район. На правой стороне дороги в дер. Сеитово находятся 2 кургана высотой около 1 м, диаметром 26 м.

Садыкова М. Х. Отчет 1958.

**1367. II Юрматинские курганы (раздел V).**

Дер. Юрматы, Федоровский район. На второй надпойменной террасе правого берега р. Уляй, в 1 км к западу от деревни находятся 4 кургана диаметром 20—25 м, высотой до 1 м.

Садыкова М. Х. Отчет 1961.

**1368. I Юрматинские курганы. Савроматская и сарматская культуры (раздел V).**

Дер. Юрматы, Федоровский район. На сырте «Козан-елга», у подножья которого протекает р. Уляй, приток р. Сухайля, находится несколько курганов; 2 раскопаны в 1962 г. М. Х. Садыковой; она указывает здесь около 200 курганов. При повторном обследовании оказалось, что подавляющее большинство их — естественные холмики. В первом кургане обнаружено савроматское захоронение с южной ориентировкой. При костяке найдены меч, нож, кинжал, алтарик, кости лошади и др. Второй курган содержал одно сарматское и одно — раннесарматское погребение.

На территории курганной группы лежит несколько каменных глыб различной формы, а одна из них стоит и напоминает каменную «бабу».

Садыкова М. Х. Отчеты 1958, 1962.

**1369. Верхнеюрматинский курган (раздел V).**

Дер. Верхние Юрматы, Федоровский район. На расстоянии 500 м юго-западнее деревни находится курган.

Садыкова М. Х. Отчет 1958 г.

**1370. III Юрматинские курганы. Сарматская культура (раздел V).**

Дер. Юрматы, Федоровский район. На первой надпойменной террасе правого берега р. Уляй (приток р. Сухайля), на расстоянии

1,5—2 км к юго-западу от деревни находится 16 курганов высотой 0,83 м, диаметром от 18 до 20 м. Раскопан 1 курган, выявлено одно погребение среднесарматской эпохи. Находки: предметы туалета и вооружения (наконечники стрел, наконечники ремней, бронзовые полусферические бляшки).

Садыкова М. Х. Отчет 1962.

**1371. I Веровский курган (раздел V).**

Дер. Веровка, Федоровский район. На расстоянии 300 м к юго-западу от деревни находится курган высотой около 3 м, диаметром 35 м. В годы революции на кургане сооружена братская могила.

Садыкова М. Х. Отчет 1958.

**1372. II Веровские курганы (раздел V).**

Дер. Веровка, Федоровский район. В 1,5 км на юг от деревни, на сырте, близ Таймасовского поля находится 3 кургана. Местные жители их называют «старые могилки». Высота курганов около 1 м, диаметр 15 м.

Садыкова М. Х. Отчет 1958.

**1373. Веденовские курганы. Сарматская культура (раздел V).**

Дер. Веденовка, Стерлитамакский район. В 400 м западнее деревни, возле полевого стана, на правом берегу р. Тюрюшли расположено 2 кургана. Один из них диаметром 28 м, высотой 70 см изрыт поздними ямами. Второй — диаметром 10 м, высотой 30 см — раскопан в 1968 г. экспедицией ИИЯЛ БФАН СССР. Под насыпью оказалось одно погребение. Костяк лежал вытянуто, на спине, головой на юг. У ног стоял глиняный сосуд очень плохой сохранности. Памятник относится, вероятно, к прохоровской культуре.

Коишевский Б. А., 1945; Талицкая И. А., 1952, с. 78; Пшеничнюк А. Х. Отчет 1968.

**1374. II Аючевский курган (раздел V).**

Дер. Аючево, Стерлитамакский район. Находится в 1,5 км северо-восточнее деревни, в 400 м от свинофермы, в поле. Диаметр кургана — 40 м. Сведения получены от этнографа Р. З. Янгузина.

**1375. I Аючевский курган (раздел V).**

Дер. Аючево, Стерлитамакский район. В 600 м северо-западнее деревни, в поле находится курган диаметром 24—30 м, высотой около 1 м. Сведения получены от этнографа Р. З. Янгузина, уроженца этой деревни.

**1376. I Мурдашевские курганы (раздел V).**

Дер. Мурдашево, Стерлитамакский район. Два кургана расположены на южной окраине деревни, близ конного двора. Диаметр курганов около 10 м. Сведения получены от этнографа Р. З. Янгузина.



**1377. II Мурдашевский курган** (раздел V).

Дер. Мурдашево, Стерлитамакский район. Между деревнями Мурдашево и Максютото, на расстоянии 2,5 км от каждой из них, в 150 м севернее высоковольтной линии, в 100 м юго-западнее березовой рощи находится курган диаметром 18 м, высотой около 1 м. Сведения получены от этнографа Р. З. Янгузина.

**1378. Максютотский курган** (раздел V).

Дер. Максютото, Стерлитамакский район. В 1 км восточнее деревни, по правую сторону дороги, напротив лесопосадки находится курган диаметром 25 м, высотой 50 см. Сведения получены от этнографа Р. З. Янгузина.

**1379. Ольховские находки.** Эпоха бронзы (раздел V).

Дер. Ольховка, Стерлитамакский район. Близ деревни, на территории плодпитомника найдены каменный сверленный топор и медный нож. Доставлены в музей в 1962 г. гр. Бондаренко. Фонды Стерлитамакского музея.

**1380. Новопоселковская стоянка.** Срубная культура (раздел V).

Дер. Новый поселок, Стерлибашевский район. Находится на расстоянии 500—700 м от деревни, на обрывистом левом берегу небольшого протока, впадающего в р. Кундряк. Найдены кости животных и фрагменты керамики эпохи поздней бронзы (срубная культура?).

Садыкова М. Х. Отчет 1962 г.

**1381. Новопоселковские курганы** (раздел V).

Дер. Новый поселок, Стерлибашевский район. У северо-северо-западной окраины деревни находится 5 земляных курганов высотой 0,5—1,5 м, диаметром 15—50 м; распахируются.

Садыкова М. Х. Отчет 1962.

**1382. Еметбаевские курганы.** Савроматская и среднесарматская культуры (раздел V).

Дер. Еметбаево, Стерлибашевский район. На левом возвышенном берегу р. Кундряк находится 43 кургана; 6 курганов высотой 1—2 м, диаметром 20—34 м, остальные высотой до 0,5 м, диаметром 8—16 м. Два кургана удлиненной формы. На одном из самых больших курганов стоит каменная плита из красного песчаника. В 1955 г. эта группа была осмотрена С. И. Руденко и Г. В. Юсуповым. В 1962 г. раскопан один курган, в котором обнаружено три погребения, в том числе одно трупосожжение. Второе погребение относится к савроматскому, третье — среднесарматскому времени. В последнем погребении костяк лежал по диагонали в прямоугольной яме; из вещей найдены бронзовые наконечники стрел.

Садыкова М. Х. Отчет 1958, 1962; Агламова В. Л. Отчет 1967.

**1383. Елембетовские курганы.** Абашевская, срубная, сарматская культуры (раздел V).

Дер. Елембетово, Стерлибашевский район. На правом, низменном берегу р. Кундряк, на распахиваемом поле и на улицах деревни находится 20 курганов (12 насыпей на поле распаханы; 7 — на краю поля, 1 — на улице деревни). Насыпи земляные. На кургане, расположенном на краю поля, каменная плита. По словам местных жителей, каменные плиты стояли на всех курганах, но по мере распашки их убирали. В 1962 г. раскопан один курган, содержащий по одному погребению абашевской, срубной и сарматской культур.

Садыкова М. Х. Отчет 1958, 1962.

**1384. Сарайсинские курганы** (раздел V).

Дер. Сарайса, Стерлибашевский район. У северо-западной окраины деревни находятся земляные курганы высотой до 0,5 м, диаметром 30 м. В 30-х годах XX в. при выемке глины один курган был нарушен. По словам местных жителей, костяк, найденный в нем, лежал головой на юго-запад. Вещей при нем не было.

Садыкова М. Х. Отчет 1962.

**1385. Бакеевский курган** (раздел V).

Дер. Бакеево, Стерлибашевский район. В 8 км от деревни находится курган.

Коишевский Б. А., 1945; Талицкая И. А., 1952, с. 78.

**1386. Кара-Ярский курган** (раздел V).

Дер. Кара-Яр, Стерлибашевский район. По левую сторону дороги, идущей из дер. Кара-Яр в д. Федоровка, находится одинокий курган высотой 2,5 м, диаметром 42 м; распахируется.

Садыкова М. Х. Отчет 1958.

**1387. Гумбетовский курган** (раздел V).

Дер. Гумбетово, Федоровский район. По правую сторону дороги, идущей из дер. Гумбетово в Катаяр, находится курган высотой 1,20 м, диаметром 20 м. У жителей известен под названием «Пирамида».

Садыкова М. Х. Отчет 1958.

**1388. Гоголевский курган** (раздел V).

Дер. Гоголевка, Федоровский район. В 4 км к юго-западу от деревни, на возвышенности «Зереклы» находится курган высотой 3 м, диаметром 30 м. На нем топографическая вышка.

Садыкова М. Х. Отчет 1958.

**1389. Кундряковский курган** (раздел V).

С. Стерлибашево, Стерлибашевский район. Есть сведения о том, что на р. Кундряк, в 25 км от с. Стерлибашева (точнее неизвестно), находится курган, раскопанный Петри, а затем в 1912—1913 гг. С. И. Руденко.

Коишевский Б. А., 1945; Талицкая И. А., 1952, с. 78.

**1390. Бахчинские курганы** (раздел V).

Дер. Бахчи, Стерлибашевский район. Группа из 3 курганов обнаружена на дороге дер. Бахчи — с. Стерлибашево.

Садыкова М. Х. Отчет 1958.

**1391. Карагушские курганы** (раздел V).

Дер. Карагуш, Стерлибашевский район. При вьезде в д. Карагуш, по дороге из дер. Кузьминки (Федоровский район), на сырте находится 3 кургана. Высотой от 1 до 2,5 м, диаметром от 16 до 18 м. Курганы распахиваются; в центре каждого из них находятся ямы размером 4×4 и 2×2 м, глубиной от 1 до 1,20 м.

Садыкова М. Х. Отчет 1958.

**1392. Верхне-Яушевский курган** (раздел V).

Дер. Верхнее Яушево, Федоровский район. На правой стороне дороги из дер. Верхнее Яушево в дер. Федоровку, на пашне стоит одиночный курган (местное название — «Сопка»), высотой 1,5 м, диаметром 26 м. Насыпь на поверхности земляная, с одной стороны нарушена и в этом месте в насыпи виден плитняк.

Садыкова М. Х. Отчет 1958.

**1393. Федоровские курганы** (раздел V).

Дер. Федоровка, Федоровский район. По правую сторону дороги, из дер. Федоровки в дер. Златоустовку на возвышенности находится два кургана.

Садыкова М. Х. Отчет 1958.

**1394. Нордовский курган** (раздел V).

С. Нордовка, Мелеузовский район. Находится близ села на берегу р. Ашкадар.

Коишевский Б. А., 1945; Талицкая И. А., 1952, с. 78.

**1395. Ишмухаметовские курганы** (раздел V).

Дер. Ишмухаметово, Федоровский район. Близ деревни на левом берегу р. Ашкадар находятся курганы высотой 1,5 м, диаметром 28 м. На одном из них совершаются мусульманские захоронения.

Садыкова М. Х. Отчет 1958.

**1396. V Бала-Чатырманские курганы** (раздел V).

Дер. Бала-Чатырман, Федоровский район. В 1 км от деревни, справа от дороги в дер. Федоровку, находятся три кургана высотой до 0,5 м, диаметром до 6 м.

Садыкова М. Х. Отчет 1958.

**1397. I Бала-Чатырманские курганы** (раздел V).

Дер. Бала-Чатырман, Федоровский район. На северной окраине деревни есть 2 кургана диаметром 22 и 36 м, высотой 1,5—2 м.

Садыкова М. Х. Отчет 1958; Мажитов Н. А. Отчет 1969.

**1398. III Бала-Чатырманские курганы** (раздел V).

Дер. Бала-Чатырман, Федоровский район. К северо-востоку и юго-востоку от деревни, на окружающих деревню плоскогорьях находится 49 курганов высотой 0,10 м — 1 м, диаметром 10—12 м; на некоторых лежат камни.

Садыкова М. Х. Отчет 1958.

**1399. II Бала-Чатырманские курганы** (раздел V).

Дер. Бала-Чатырман, Федоровский район. По словам старожилов деревни, записанным этнографом Р. З. Япгузиным, на южной окраине деревни находятся 7 курганов. Курганы имеют также в горах близ деревни.

**1400. Бала-Чатырманский курган** (раздел V).

Дер. Бала-Чатырман, Федоровский район. В 2 км к юго-западу от деревни, в поле находится курган.

Садыкова М. Х. Отчет 1958.

**1401. IV Бала-Чатырманские курганы** (раздел V).

Дер. Бала-Чатырман, Федоровский район. По обе стороны дороги, из дер. Бала-Чатырман в дер. Яушево, на пашне находится 5 курганов, обложенные каменными плитками. Высота курганов от 1—1,5 м, диаметр — 28 м.

Садыкова М. Х. Отчет 1958.

**1402. I Яушевские курганы** (раздел V).

Дер. Яушево, Федоровский район. В 3 км к северу от деревни на склоне возвышенности находятся курганы. Высота — 0,80 м, диаметр 4—5 м.

Садыкова М. Х. Отчет 1958.

**1403. IV Яушевские курганы** (раздел V).

Дер. Яушево, Федоровский район. В 300 м, к северу от деревни, справа от дороги находятся 3 кургана диаметром 20—30 м, высотой 0,40—1,5 м.

Мажитов Н. А. Отчет 1969.

**1404. III Яушевский курган** (раздел V).

Дер. Батырово и Яушево, Федоровский район. По дороге из дер. Батырово в дер. Яушево, на правом возвышенном берегу р. Ашкадар находится земляной курган высотой 1 м, диаметром 24 м. Северная половина кургана разрушается дорогой.

Садыкова М. Х. Отчет 1958.

**1405. II Яушевский курган** (раздел V).

Дер. Яушево, Федоровский район. На поле колхоза «Путь Ленина», в 2 км от д. Яушево находится земляной курган.

Садыкова М. Х. 1958.

**1406. I Батыровские курганы** (раздел V).

Дер. Батырово, Федоровский район. Справа от дороги в дер. Яушево, на лугу находятся два кургана. Два подобных кургана находятся



в самой деревне; один — у здания почты, другой — у клуба.

Садыкова М. Х. Отчет 1958.

**1407. II Батыровский курган** (раздел V).

Дер. Батырово, Федоровский район. В 1 км к северо-западу от деревни находится курган высотой 2 м, диаметром 20 м. Поверхность кургана обложена плитняком. Половина насыпи распахана.

Садыкова М. Х. Отчет 1958.

**1408. Юлдашевское местонахождение.** Срубная культура (раздел V).

Дер. Юлдаш, Федоровский район. В 7—8 км севернее деревни, на берегу ручья Тырлинский во время земляных работ найден бронзовый нож срубного типа. Сообщил Абызбаев Зинаф Зарипович — начальник партии № 2 Стерлитамакской геологопоисковой партии.

**1409. Денискинские курганы** (раздел V).

Дер. Денискино, Федоровский район. В поле, называемом «Убалар», находится 5 курганов; высота 1,5 м, диаметр 24—26 м. Курганы распахиваются.

Садыкова М. Х. Отчет 1958.

**1410. Старомихайловские курганы** (раздел V).

Дер. Старая Михайловка, Федоровский район. У юго-западной околицы деревни, у электростанции находится 5 курганов. Насыпи двух из них нарушены: на одном установлен бензобак, на другом — когда-то была хозяйственная постройка. В 2 км к юго-западу от них на дороге стоит одиночный курган высотой 1 м, диаметром 24 м. Насыпь его нарушена дорогой.

Садыкова М. Х. Отчет 1958.

**1411. Дедовский (Имангуловский) курган** (раздел V).

Дер. Дедово, Федоровский район. Между деревнями Дедово и Имангулово находится курган.

Коишевский Б. А., 1945; Талицкая И. А., 1952, с. 78.

**1412. Тура-Тауское городище.** Эпоха железа (раздел V).

Стерлитамакский район. Расположено на плоской вершине горы Тура-Тау, в 13—14 км к востоку от г. Стерлитамака, высотой около 120 м. На поверхности земли и в шурфе собрано около 100 черепков, из них около 10 с орнаментом. Черепки, в основном, от тонкостенных сосудов, орнаментированы косыми насечками, рядами круглых крупных ямок. На северо-востоке, востоке и юго-востоке площадки вершины, на ее границах заметны остатки рва — его современная глубина от 10 до 40 см. На севере, юге и западе площадки ров теряется. Примерная дата городища — I тыс. н. э.

Коишевский Б. А., 1945; Викторов В. П. От-

чет 1951; Талицкая И. А., 1952, с. 78; Викторова В. Д., 1962, с. 157.

**1413. Кызлар-Тауский курган** (раздел V).

Г. Стерлитамак, Стерлитамакский район. Километрах в 12—15 на юго-восток от города и в 1,5 км от горы Тура-Тау находится курган под названием Кызлар-Тау.

Коишевский Б. А., 1945; Талицкая И. А., 1952, с. 78.

**1414. Яр-Биш-Кадакская стоянка** (раздел V).

Дер. Яр-Биш-Кадак, Стерлитамакский район. Расположено на правом берегу р. Белой, в 250 м севернее деревни, в 200 м севернее сарая, на южном обрыве третьего по счету от сарая оврага, в 400 м к востоку от р. Белой. Поверхность задернована. Часть памятника разрушается оврагом. Собрано 10 черепков (из них 1 с орнаментом), стенки толстые. Орнамент в виде ряда ямок; культурная принадлежность памятника не установлена.

Викторов В. П. Отчет 1951.

**1415. Кашкарские курганы.** Сарматская культура (раздел V).

Хутор Кашкара, Ишимбайский район. Расположены в 0,5 км к северо-востоку от хутора и в 1,5 км к северо-востоку от ст. Ишимбаево. Открыт и частично исследован в 1934 г. П. А. Дмитриевым и К. В. Сальниковым. Относится к сарматской культуре.

Дмитриев П. А. и Сальников К. В., 1941, с. 142; Талицкая И. А., 1952, с. 78; Садыкова М. Х., 1962, с. 258—259; Мошкова М. Г., 1963, с. 17.

**1416. Ишимбайский могильник.** VI—VII вв. н. э. (раздел V).

Г. Ишимбай, Ишимбайский район. В 4 км севернее города, на территории рассольного хозяйства, на правом берегу р. Белой в 1961 г. при рытье траншеи обнаружено погребение. По сведениям Г. В. Склярова, сотрудника краеведческого музея г. Стерлитамака, погребенный лежал головой на северо-запад, череп деформирован. В могиле найден фрагмент керамики кушнарёнковского типа, две бронзовые подвески, бронзовая пряжка, два бубенчика, серьга, сердоликовая бусина, датирующиеся VI—VII вв. н. э.

Викторова В. Д., 1962, с. 168, 170.

**1417. Ишимбайская стоянка** (раздел V).

Г. Ишимбай, Ишимбайский район. Близ города, против устья р. Тайрюк экспедицией ГАИМК в 1934 г. обследована стоянка.

Дмитриев П. А. и Сальников К. В., 1941, с. 133; Талицкая И. А., 1952, с. 78.

**1418. Осиповский курган** (раздел V).

Дер. Осиповка, Ишимбайский район. По сведениям краеведа С. М. Смирнова, близ деревни находится курган.

**1419. Аллагуватовские курганы (раздел V).**

Дер. Аллагуват, Стерлитамакский район. В окрестностях деревни, на левом берегу р. Белой находятся курганы, обследованные экспедицией ГАИМК в 1934 г.

Дмитриев П. А. и Сальников К. В., 1941, с. 133; Талицкая И. А., 1952, с. 78.

**1420. Курган Кэмэ-Тау (раздел V).**

Дер. Юлдашево, Ишимбайский район. Расположен в пойме р. Белой, в 100 м от ее правого берега, напротив деревни и русла р. Кургашлы, рядом с дорогой из д. Юлдашево на северо-запад по пойме. Диаметр 15×10 м, высота 1,2 м. Насыпь из чернозема, песка, мелкой и крупной гальки. Поверхность перекопана. Местное население называет этот «бугор» из-за его продолговатой формы «Кэмэ-Тау» («лодка-гора»).

Викторов В. П. Отчет 1952 г.; Викторова В. Д., 1962, с. 161—162.

**1421. II Юлдашевская стоянка. Срубная, андроновская культуры (раздел V).**

Дер. Кинзекеево, Мелеузовский район. Расположена на правом берегу р. Кургашлы, в 2,5 км севернее дер. Кинзекеево, в 1,6 км юго-восточнее дер. Юлдашево. Поверхность слабо задернована, по ней проходит проселочная дорога. Протяженность культурного слоя в обрыве 30 м. Собран 21 фрагмент керамики срубной и андроновской культуры и 1 кусок красной обожженной глины.

Викторов В. П. Отчет 1952 г.

**1422. Кургашлинская стоянка (раздел V).**

Дер. Юлдашево, Мелеузовский район. Расположена на мысу коренного берега р. Кургашлы, в 1,4 км юго-восточнее деревни, в 200 м к северо-западу от отдельного дома. На поверхности и в шурфе собрано 19 фрагментов керамики и несколько косточек. Культурная принадлежность памятника не установлена.

Викторов В. П. Отчет 1952.

**1423. I Юлдашевская стоянка. Эпоха бронзы (раздел V).**

Дер. Кинзекеево, Мелеузовский район. Расположена на правом берегу р. Кургашлы, в 2,2 км севернее дер. Кинзекеево, в 1,8 км юго-восточнее дер. Юлдашево, в 200 м к северо-западу от стоянки Кинзекеево, в 200 м к юго-востоку от большого одиночного дома, в 500 м юго-западнее конусообразной высоты, рядом с проселочной дорогой. Протяженность культурного слоя по обрыву — около 100 м. Собраны 60 черепков, угольки, крупные угли, встречены следы золы и пепла. Памятник предположительно может быть отнесен к эпохе бронзы, без установления культурной принадлежности.

Викторов В. П. Отчет 1952.

**1424. Кинзекеевская стоянка (раздел V).**

Дер. Кинзекеево, Мелеузовский район. Расположена на правом берегу реки Кургашлы, в 2 км севернее дер. Кинзекеево, в 2 км юго-восточнее дер. Юлдашево, напротив места слияния двух речек в р. Кургашлы, в 400 м к юго-востоку от большого одиночного дома, в 500 м к юго-юго-западу от конусообразной высоты, хорошо видной издали. В обрыве встречаются большие грубые черепки, изредка кости. Длина участка обрыва с черепками — 15 м. В осыпи, зачистке отдельных участков обрыва и береговом шурфе собрано 22 неорнаментированных черепка с желтым цветом поверхности. Культурная принадлежность памятника не установлена.

Виторов В. П. Отчет 1952.

**1425. Скворчихинские курганы (раздел V).**

Дер. Скворчиха, Мелеузовский район. 2 кургана в 3 км к востоку от деревни, на перевале через водораздел рр. Кургашлы и Тор, в нескольких десятках метров к югу от дороги, идущей из д. Скворчиха на восток. Диаметр 16 и 18 м, высота 0,7 м. У обоих курганов ясно виден ров вокруг основания, поверхность насыпи изрыта и задернована.

Викторов В. П. Отчет 1951.

**1426. Михайловское селище. Эпоха железа (раздел V).**

Дер. Михайловка, Ишимбайский район. Расположено в 800 м южнее деревни, на правом высоком берегу р. Белой, на западном склоне горы, у небольшого оврага, прорезающего берег. В 1955 г. был заложен раскоп площадью 20 кв. м. Собрано 70 фрагментов тонкостенной керамики из хорошего теста, часть керамики орнаментирована мелким гребенчатым штампом. Приблизительная дата — середина I тыс. н. э.

Викторов В. П. Отчет 1952; Викторова В. Д., 1962, с. 162.

**1427. Зирганский курган (раздел V).**

С. Зирган. Мелеузовский район. Находится близ села, на левом берегу р. Белой. Сверху обложен камнями.

Минцлов С. Р., 1911, с. 27; Коишевский Б. А., 1945; Талицкая И. А., 1952, с. 78.

**1428. Зирганская находка. Эпоха бронзы (срубная культура) (раздел V).**

Дер. Зирган, Мелеузовский район. Близ деревни найдена каменная литейная форма для отливки ножа срубного типа, топора и долота.

Тихонов Б. Г., 1960, с. 20, 32.



## ПАМЯТНИКИ БАССЕЙНА ВЕРХНЕГО ТЕЧЕНИЯ Р. БЕЛОЙ

**1429. Юмаковское городище** (раздел VI).

Дер. Камбулатова, Мелеузовский район. Расположено в пойме р. Белой, на правом берегу, в 2 км южнее деревни, на левом берегу пересыхающей р. Зюрганки, к востоку от дороги Камбулатова — Юмаково. К востоку от места пересечения дороги и р. Зюрганки, параллельно речке и южнее нее проходит лощина, через 1,2 км впадающая в долину р. Зюрганки. На всем протяжении лощины проходит длинный и извилистый ров (без вала), ограничивающий с юга длинный участок пашни вдоль левого берега р. Зюрганки. Глубина рва 1,5 м, в отдельных местах до 2,5 м, в конце снижается до 0,5 м. Ширина рва — от 5 до 12 м. Форма извилистая. В начале и конце рва заметны отдельные выступы — углы, характерные для городищ. На городище никаких впадин, следов сооружений нет, культурный слой отсутствует. У западного конца городища находится курган, а на правом берегу р. Зюрганки, напротив городища — два других, более высоких кургана.

Викторов В. П. Отчет 1952.

**1430. Юмаковские курганы** (раздел VI).

Дер. Юмаково, Мелеузовский район. Первый курган расположен в 2 км севернее деревни, в 2 км южнее дер. Камбулатова, в 100 м к востоку от дороги Камбулатова — Юмаково, на левом берегу р. Зюрганки. Размеры 17×14 м, высота 1,1 м. В середине кургана — конусообразная яма глубиной 1 м. Курган № 2 высотой 4,5 м, размером 16×12; курган № 3 высотой 3 м, размером 9×7 м. Они расположены на правом берегу р. Зюрганки, в 1,5—2 км к юго-востоку от дер. Юмаково.

Викторов В. П. Отчет 1952; Викторова В. Д., 1962, с. 162.

**1431. Юмаковская стоянка.** Срубная культура (раздел VI).

Дер. Юмаково, Мелеузовский район. Расположена в 500 м к юго-юго-востоку от деревни, около восточного конца старицы р. Белой. На поверхности луга встречаются отдельные мелкие древние черепки. Заметны слабые западины, возможно, жилища. Собрано 37 фрагментов срубной керамики и один отщеп из дымчатого хрустала.

Викторов В. П. Отчет 1952.

**1432. II Озерковская стоянка.** Срубная культура (раздел VI).

Дер. Береговка, Мелеузовский район. Расположена в 1,5 км к востоку от деревни, на пашне, вдоль берега старого русла р. Белой, в 300 м к востоку от стоянки Озерки I. На

площади 80×20 м вдоль берега собрано 50 фрагментов керамики срубного типа, расколотые кости и куски руды.

Викторова В. Д. Отчет 1954.

**1433. III Озерковская стоянка.** Срубная культура (раздел VI).

Дер. Береговка, Мелеузовский район. Расположена в 1,5 км к востоку от деревни, к юго-востоку от стоянки Озерки II, в 200 м к северу по дороге от поселения Береговское II. Собрана керамика срубного типа, кости, куски руды на протяжении 70 м по берегу большой старицы, на пашне. Часть поселения, примыкающая к дороге, задернована. Там обнаружена овальная впадина размером 18×12 м; три впадины находятся на пашне.

Викторова В. Д. Отчет 1954.

**1434. I Озерковская стоянка.** Срубная культура (раздел VI).

Дер. Береговка, Мелеузовский район. Расположена в 1,2 км к северо-востоку от центра деревни, в 10—60 м вправо от места, где дорога из дер. Береговки, идущая на северо-северо-восток по берегу одного из пересохших русел р. Белой, отходит от этого берега и идет по пашне. В восточной части стоянки находится землеустроительный знак. Собрано 60 фрагментов керамики срубного типа. Один черепок с примесью талька характерен для андроновской культуры.

Викторова В. Д. Отчет 1954.

**1435. Береговские курганы** (раздел VI).

Дер. Красногорск, Мелеузовский район. Находятся в 3 км к северу от деревни, в 3 км к северо-востоку от центра дер. Береговки, на правом берегу р. Белой, близ места впадения реки Нугуш в р. Белую, на пашне. В группе 17 курганов, многие почти не выделяются над поверхностью пашни; возможно, что действительное число курганов значительно больше. Диаметр 6—15 м, высота 0,3—0,7 м.

Викторов В. П. Отчет 1963.

**1436. I Береговская стоянка.** Абашевская и срубная культуры (раздел VI).

Дер. Береговка, Мелеузовский район. Открыта в 500 м к востоку от центра деревни, в 100—200 м к северо-востоку от кладбища, по обрыву высокого берега одной из стариц р. Нугуш (или Белой). На ровной поверхности видны несколько жилищных впадин. Раскопки памятника велась В. П. Викторовым и К. В. Сальниковым. Изучено два жилища с богатым культурным слоем. Прослежено хронологическое

соотношение двух типов керамики — срубной и абашевской.

Викторов В. П. Отчет 1953; Сальников К. В., 1959, с. 31—46; он же, 1967, с. 104 и др.

**1437. II Береговская стоянка.** Абашевская культура (раздел VI).

Дер. Береговка, Мелеузовский район. Расположена в 1,1 км к востоку-северо-востоку от центра деревни, на низком распаханном берегу одной из стариц р. Нугуш (или Белой), в 600 м к северо-востоку от кладбища, в 200 м к югу от глубокой старицы. На пашне встречаются фрагменты абашевской керамики.

Викторов В. П. Отчет 1953.

**1438. Береговское селище.** Железный век (раздел VI).

Дер. Береговка, Мелеузовский район. Расположено в 600 м к востоку от юго-юго-западных крайних домов деревни, влево от дороги Береговка-Красногорск, на правом берегу р. Белой. Памятник распахивается. Собраны кости, много кусков прокаленной глиняной обмазки, обломок чугунного котла. Керамики не обнаружено. Памятник, по всей вероятности, относится к началу II тыс. н. э.

Викторов В. П., 1951; Викторова В. Д., 1962, с. 63.

**1439. Васильевские курганы** (раздел VI).

С. Васильевка, Мелеузовский район. Расположены в 900 м к югу от села, на гребне пологой возвышенности, в 100—200 м к западу от дороги Васильевка-Айтуган, в 150 м к северо-западу от стоянки Васильевка. В группе 5 курганов. Четыре из них распахиваются. Диаметр от 15 до 18 м, высота 0,4—0,7 м.

Викторов В. П. Отчет 1953.

**1440. Васильевская стоянка.** Срубная культура (раздел VI).

С. Васильевка, Мелеузовский район. Расположена в 1 км к югу от южной окраины села, в 5 км к северу от д. Айтуган, на левом берегу р. Мекатевли, вправо от дороги Васильевка — Айтуган. В обрыве берега собрано 97 фрагментов керамики срубного типа и два куса обожженной глиняной обмазки.

Викторов В. П. Отчет 1953.

**1441. Студеная стоянка.** Срубная культура (раздел VI).

Дер. Красногорская, Мелеузовский район. Расположена в 500 м к юго-западу от деревни, у скотомогильника. В нескольких сотнях метрах к юго-западу находятся холодные ключи. На пашне и в шурфе собрано 14 фрагментов керамики срубного типа, расколотые кости и кусок руды.

Викторова В. Д. Отчет 1954.

**1442. Стоянка Кочкари.** Срубная культура (раздел VI).

С. Воскресенское, Мелеузовский район. Расположена в 4 км к юго-западу от села, в нескольких км к северу от выселка Кочкари, непосредственно примыкает к высокому обрыву левого берега р. Тор. Собраны неорнаментированные фрагменты керамики срубного типа.

Викторов В. П. Отчет 1953.

**1443. Воскресенское малое городище.** Железный век (раздел VI).

С. Воскресенское, Мелеузовский район. Расположено на левом берегу р. Тор, в 1 км южнее села, в 200 м от левого берега реки, в 50—200 м к юго-западу от усадьбы Воскресенской МТС. Часть пашни и луга левого берега окружена широким и глубоким извилистым рвом. Длина городища до 400 м. Максимальная ширина около 120 м, минимальная — около 35—40 м, ширина рва до 15 м, глубина до 2 м. На территории городища собрано 8 фрагментов керамики, 1 из них — гончарный. По орнаменту, форме и примесям комплекс керамики относится к эпохе раннего средневековья.

Викторов В. П. Отчет 1951; Викторова В. Д., 1962, с. 163.

**1444. Воскресенское селище.** Эпоха железа (раздел VI).

С. Воскресенское, Мелеузовский район. Расположено в 400 м к юго-западу от села. В обрыве берега, на глубине 35—40 см обнаружены куски обожженной глины и грубая керамика с примесью гальки в тесте. Один фрагмент украшен насечками по венчику.

Викторов В. П. Отчет 1953; Викторова В. Д., 1962, с. 163.

**1445. Воскресенское большое городище** (раздел VI).

С. Воскресенское, Мелеузовский район. Расположено на правом берегу р. Тор, в 2 км к юго-западу от села, в сухой пойме р. Тор. Длина городища около 1 км. В верхней (по течению) восточной части городища всю пойму, от нынешнего русла реки до гор перегораживает вал длиной около 400 м, шириной около 3—4 м, высотой в 1,2 м. Глубина рва до 3 м, ширина до 6 м. Южная часть вала испорчена позднейшими строениями, по всей вероятности, мельницей.

Викторов В. П. Отчет 1951.

**1446. Благовещенская стоянка.** Срубная культура (раздел VI).

Дер. Благовещенская, Мелеузовский район. Расположено в 100 м к северу от деревни, в 100 м к востоку от животноводческой фермы, на высоком (до 4 м) правом берегу р. Тор.



Собрано 34 фрагмента керамики срубного типа и один небольшой кремневый отщеп тонкой выделки.

Викторов В. П. Отчет 1953.

**1447. Пасечное селище.** Эпоха железа (раздел VI).

Дер. Благовещенское, Ишимбайский район. Расположено на правом берегу р. Тор, в 100 м от русла, на возвышенности, в 3 км к юго-западу от выселка Кузнецовский и в 0,8 км к северу от д. Благовещенской. Южнее поляны — ключ, впадающий в р. Тор, выше впадения которого брод через реку, на противоположном берегу реки — пасека. Поверхность частично распахана. На пашне и в шурфе собрано 28 грубых фрагментов керамики. Тесто серое, красноватое, поверхность снаружи частично сглажена, примесь в тесте — песок и галька. Один фрагмент орнаментирован насечками по венчику.

Викторов В. П. Отчет 1951.

**1448. Кузнецовская стоянка.** Срубная культура (раздел VI).

Дер. Кузнецовка, Ишимбайский район. Расположена в 100 м к югу от южного конца деревни, в 40 м к юго-западу от животноводческой фермы, на правом берегу р. Тор, у брода. Вдоль всего обрыва берега встречаются находки. Собрано 21 фрагмент керамики срубного типа.

Викторов В. П. Отчет 1951.

**1449. Берековское селище.** XIV—XVI вв. (раздел VI).

Дер. Береково, Мелеузовский район. Находится на окраине деревни, на левом берегу р. Нугуш. Впервые обследовано В. Д. Викторовой, обнаружившей здесь несколько десятков мелких впадин, которые, по ее мнению, являлись остатками позднесредневекового поселения. Это предположение было подтверждено раскопками двух впадин, произведенными Н. А. Мажитовым в 1965 г. Было прослежено очертание двух прямоугольных землянок размером 4×2 м. В заполнениях землянок встречены кости животных, обломки керамики, железный кочедык, куски чугуна и другие предметы, относящиеся, примерно, к XIV—XVI вв.

Викторов В. П. Отчет 1953; Викторова В. Д., 1962, с. 163—166, 172; Мажитов Н. А. Отчет 1965; он же, 1966, с. 98.

**1450. Смаковское селище.** Позднее средневековье (раздел VI).

Дер. Смаково, Мелеузовский район. Расположено на правом коренном берегу р. Нугуш, в 300—400 м к северо-востоку от деревни, у тракта Воскресенское — Мелеуз, в 60—70 м к юго-западу от одиночного сарая. На вспаханной поверхности мыса обнаружено большое количе-

ство расколотых и жженных костей. Автор раскопок относит памятник к началу II тыс. н. э.

Викторова В. Д. Отчет 1955; Викторова В. Д., 1962, с. 166.

**1451. Арслановские курганы** (раздел VI).

Дер. Арсланово, Мелеузовский район. 6 курганов на окраине деревни, по обе стороны дороги в г. Мелеуз. 4 кургана слева от дороги распахиваются. Диаметр курганов 30—35 м, высота 40 см — 2 м. По рассказам местных жителей, седьмой курган остался под насыпью шоссе на дороге.

Викторов В. П. Отчет 1953; Мажитов Н. А. Отчет 1965.

**1452. I Красноярское селище.** Позднее средневековье (раздел VI).

Дер. Краснояр, Мелеузовский район. Обнаружено в 500 м к юго-западу от деревни, на берегу заросшей старицы р. Нугуш. От заросшего оврага, перерезавшего коренной берег, на протяжении 500 м вдоль по распаханному берегу встречаются расколотые кости и камни, зольные пятна. Памятник аналогичен Смаковскому селищу.

Викторова В. Д. Отчет 1955; Викторова В. Д., 1962, с. 166.

**1453. II Красноярское селище.** Позднее средневековье (раздел VI).

Дер. Краснояр, Мелеузовский район. Расположено в 1,5 км к северо-востоку от деревни, на мысу берега бывшего русла р. Нугуш. Подъемный материал аналогичен материалу с поселений Смаково и Красноярское.

Викторова В. Д. Отчет 1955; Викторова В. Д., 1962, с. 166.

**1454. Басурмановское селище** (раздел VI).

Дер. Басурмановка, Мелеузовский район. Находится на левом берегу р. Нугуш, в 200 м к востоку от северного конца деревни. В черноземе обрыва берега видны зольники и кости. На одном зольнике заложен шурф 1×1 м. Найдены куски глиняной обмазки, скребки, пряслица, грубые отщепы, кости, 1 тонкий плоский кусочек железа.

Викторов В. П. Отчет 1953.

**1455. Хлебодаровское селище** (раздел VI).

Дер. Хлебодаровка, Мелеузовский район. Расположено на правом берегу р. Суханыш, напротив южной части деревни, в 900 м к югу от моста, в 600 м к югу от тока. На поверхности встречаются отдельные фрагменты грубой керамики, куски глиняной обожженной обмазки и расколотые кости.

Викторов В. П. Отчет 1953.

**1456. I и II Хлебодаровские селища.** Позднее средневековье (раздел VI).

Дер. Хлебодаровка, Мелеузовский район. Расположены в непосредственной близости друг

от друга и однотипны по своему подъемному материалу. Находятся на правом берегу р. Суханыш, к юго-западу от южного конца деревни, в 200 м к северу от тока и расположенного рядом с током мостика-запруды через речку. Размеры селищ 170—120 кв. м. Поверхность памятников распахана. Найдены кости животных, скопления золы и целые зольные кучи, куски глиняной обмазки. Насыщенность культурного слоя костями велика. Здесь найден обломок каменного песта овального сечения.

Викторов В. П. Отчет 1953.

**1457. I Хлебодаровская стоянка.** Срубная культура (раздел VI).

Дер. Хлебодаровка, Мелеузовский район. Расположена напротив деревни, на мысу правого берега р. Суханыш, в 0,5 км к югу от моста через реку, в 200 м к югу от крытого тока. В осыпи и на поверхности много фрагментов керамики срубного типа и кости животных.

Викторов В. П. Отчет 1953.

**1458. II Хлебодаровская стоянка.** Эпоха железа (раздел VI).

Дер. Хлебодаровка, Мелеузовский район. Расположена на правом берегу р. Суханыш, в 200 м к юго-западу от северного конца деревни, в 1 км к северу от центра деревни, на южной стороне вдающегося в реку большого пологого мыса, распахивается. Площадь селища около 50 кв. м. Собрано 24 фрагмента керамики и глиняной обмазки.

Викторов В. П. Отчет 1953.

**1459. Иткучуковская стоянка.** Срубная культура (раздел VI).

Дер. Иткучуково, Мелеузовский район. Расположены в 200 м к юго-западу от южного конца деревни, непосредственно примыкая к высокому обрыву левого берега р. Нугуш. Здесь собрано 8 фрагментов керамики срубного типа.

Викторов В. П. Отчет 1953.

**1460. Иткучуковское погребение.** VIII в. н. э. (раздел VI).

Дер. Иткучуково, Мелеузовский район. Недалеко от деревни, в обрыве, на глубине 80 см от поверхности найдено стремя. При раскопке этого места обнаружены на той же глубине: целый череп лошади, под которым находились кости передних ног лошади, удила, серебряные украшения от сбруи, медная орнаментированная пряжка с шарниром, датирующиеся VIII в. н. э.

Викторов В. П. Отчет 1953; Викторова В. Д., 1962, с. 161, 166.

**1461. Стоянка Нука.** Срубная культура (раздел VI).

С. Привольное, Мелеузовский район. Расположена на правом берегу р. Нугуш, в 100 м

выше впадения притока Нука, в 1 км выше восточной окраины села. При зачистке берега и из шурфа 2×2 м собрано 27 фрагментов керамики срубного типа. При раскопках 1962 г. культурный слой отсутствовал.

Пшеничнюк А. Х. Отчет 1961; Матюшин Г. Н. Отчет 1962.

**1462. Нугушские курганы.** Срубная культура (раздел VI).

С. Привольное, Мелеузовский район. 2 кургана расположены на второй террасе левого берега р. Нугуш, в 3 км юго-юго-западнее села. Диаметры 22 м, высота 60—80 см. Раскопками установлена их принадлежность к срубной культуре.

Пшеничнюк А. Х. Отчет 1961; Матюшин Г. Н. Отчет 1962.

**1463. «Башкирский переезд» — стоянка.** Срубная культура (раздел VI).

С. Привольное, Мелеузовский район. Расположена на правом берегу р. Нугуш, в 1,5 км выше восточной окраины села, в местечке «Башкирский переезд». При зачистке обнажения и из шурфа 2×2 м собрано 13 фрагментов керамики срубного типа.

Пшеничнюк А. Х. Отчет 1961; Матюшин Г. Н. Отчет 1962.

**1464. Савкинская стоянка.** Мезолит и курмантауская культура (раздел VI).

Пос. Савка, Мелеузовский район. Открыта в 3 км к юго-востоку от поселка, на правом берегу р. Нугуш, на мысу высотой 7—9 м. Раскопано 60 кв. м. В верхнем горизонте было немного керамики типа курмантау. В нижнем слое (суглинок) 570 кремневых изделий, в том числе ножевидные пластины, отщепы, чешуйки, ножевидные пластины с ретушью, скребло, скребки, резец, резцы на углу, вкладыши, острия, нуклеусы и пр. Нижний слой относится к мезолиту.

Матюшин Г. Н. Отчет 1962.

**1465. Самарский курган** (раздел VI).

Хутор Самарский, Мелеузовский район. Находится в 500 м к северу от хутора, на мысу левого берега р. Белой, у силосной ямы. Диаметр 15—18 м, высота 50 см.

Викторова В. Д. Отчет 1954.

**1466. Самарское селище.** Эпоха железа (раздел VI).

Мелеузовский район. Расположено в 30—60 м к востоку-северо-востоку от моста шоссе Стерлитамак-Мелеуз через р. Мекатевли. Керамика, шлак обнаружены на левом берегу этой реки, на пашне, на участке протяженностью около 80 м. Находок сравнительно мало.

Викторова В. Д. Отчет 1954; она же, 1962, с. 166.



**1467. Дарьинская стоянка (раздел VI).**

Дер. Дарьино, Мелеузовский район. На правом берегу р. Мекатевли, напротив деревни, на пашне, между кузницей и школой были найдены расколотые кости и фрагменты керамики.

Викторова В. Д. Отчет 1954.

**1468. Тульевское селище (раздел VI).**

Дер. Тульевка, Мелеузовский район. Расположено в 400 м к юго-востоку от южного конца дер. Тульевки (Троицкое), на пашне левого берега реки Мекатевли, рядом с дорогой в дер. Тульевку. На протяжении 30 м вдоль берега было найдено 11 фрагментов керамики, расколотые кости и куски обожженной глины.

Викторова В. Д. Отчет 1954.

**1469. Троицкая стоянка. Срубная культура (раздел VI).**

Дер. Тульевка, Мелеузовский район. Расположена в 600 м к юго-востоку от деревни, в 200 м к югу от селища Тульевское, на левом берегу р. Мекатевли. Находки собраны на участке 50×20 м вдоль реки. На участке 50×20 м собран 21 фрагмент керамики срубного типа, два куска обожженной глины, одна южевидная пластинка.

Викторова В. Д. Отчет 1954.

**1470. II Романовская стоянка (раздел VI).**

Дер. Романовка, Мелеузовский район. Находится в 15 м к востоку-северо-востоку от моста шоссе Мелеуз-Федоровка через р. Мекатевли, на левом берегу, рядом с развалинами двух домов, на пашне. Собраны 5 фрагментов керамики и расколотые кости. Протяженность участка с находками — 100 м.

Викторова В. Д. Отчет 1954.

**1471. I Романовская стоянка (раздел VI).**

Дер. Романовка, Мелеузовский район. Находится в 400 м к северу от северо-восточного края деревни, на левом берегу р. Мекатевли. Распахивается. Собрано 5 фрагментов неорнаментированной керамики, расколотые кости и шпак.

Викторова В. Д. Отчет 1954.

**1472. Михайловский курган (раздел VI).**

Дер. Михайловка, Мелеузовский район. Находится в 1 км к северо-востоку от деревни, в 150 м к западу от мельницы, на левом берегу р. Мекатевли, на вершине холмика. Диаметр 6 м, высота 70 см.

Викторова В. Д. Отчет 1954.

**1473. Загребаловские курганы (раздел VI).**

Дер. Загребаловка, Мелеузовский район. 4 кургана находятся в 5—6 км к юго-юго-западу от деревни, на перевале между бассейнами р. Белой и Урал, рядом с пересечением дорог в дер. Урали дер. Загребаловку. Диаметр 15—

30 м, высота 0,3—3 м. Один из них имеет вытянутую насыпь размерами 35×18 м.

Викторова В. Д. Отчет 1954.

**1474. Железоплавильное производство — Баки-та (раздел VI).**

Дер. Старая Мукасева, Мелеузовский район. Расположено в 1,5 км к юго-юго-западу от деревни, на нижней террасе коренного берега р. Белой, рядом с дорогой Мукасева-Мелеуз, в 8—10 м от дороги. Здесь, на глубине 20—40 см почти сплошным слоем лежат многочисленные куски обожженной глиняной обмазки, шлаки, спекшаяся зола, сплески верхнего слоя металла (железа). Размеры металлургической площадки 50×15 м. Башкиры называют это место (урочище) Баки-та. По всей вероятности, на этом месте несколько сот лет назад находилось место железоплавильного производства.

Викторов В. П. Отчет 1953; Викторова В. Д., 1962, с. 163.

**1475. I Старо-Мукасевские курганы (раздел VI).**

Дер. Старая Мукасева, Мелеузовский район. 6 курганов расположены в 800 м восточнее деревни, на возвышенности; большой курган этой группы (№ 1) хорошо виден на горизонте с восточной окраины деревни. Диаметр 8—25 м, высота 0,3—1,7 м.

Викторов В. П. Отчет 1953.

**1476. II Старо-Мукасевский курган (раздел VI).**

Дер. Старая Мукасева, Мелеузовский район. В 1 км к восток-юго-востоку от восточной окраины деревни, в 350—400 м к юго-востоку от I Старо-Мукасевских курганов находится одиночный курган диаметром 7 м, высотой 0,4 м.

Викторов В. П. Отчет 1953.

**1477. I Нововерхоторский курган (раздел VI).**

Дер. Старая Мукасева, Мелеузовский район. Расположен в 1,6 км к юго-востоку от восточной окраины деревни, на пологом гребне возвышенности, идущей к востоку, в 1,2 км к северо-западу от дер. Нововерхоторка. Диаметр 10 м, высота 0,5 м, распахан.

Викторов В. П. Отчет 1953.

**1478. II Нововерхоторский курган (раздел VI).**

Дер. Верхоторка, Мелеузовский район. Расположен в 1 км к северо-западу от деревни. Диаметр 18—20 м, распахан. Курган хорошо виден на горизонте с дороги Янги-Аул — Смаково (Береково).

Викторов В. П. Отчет 1953 г.

**1479. I Тюлякское селище (раздел VI).**

Дер. Тюляк, Мелеузовский район. Расположено в 250 м к юго-востоку от молочной фермы деревни, на мысу берега р. Белой, частично совпадает с территорией кладбища. Селище



пересекает дорога Тюляк-Миньковка. На пашне и насыпях кладбища обнаружены 4 фрагмента керамики, 5 кусков глиняной обмазки, расколотые кости. Керамика неорнаментированная, лепная, грубая.

Викторова В. Д. Отчет 1955 г.

**1480. II Тюлякское селище.** Срубная культура (раздел VI).

Дер. Тюляк, Мелеузовский район. Расположено на мысу правого берега р. Белой, в 100 м к запад-юго-западу от деревни, у разрушенных современных хозяйственных построек. На территории памятника замечены 3 жилищные впадины. В шурфе и на поверхности собраны фрагменты керамики срубного типа.

Викторова В. Д. Отчет 1955 г.; Викторова В. Д., 1962, с. 167—169.

**1481. Бельский курган** (раздел VI).

Совхоз Бельский, Мелеузовский район. Обнаружен в 250 м к северо-западу от совхоза, на юго-восточном склоне небольшой высотки, размерами 17×20 м, высотой 60 см.

Викторова В. Д. Отчет 1955.

**1482. II Бельская стоянка и селище.** Срубная культура. Эпоха железа (раздел VI).

Совхоз Бельский, Мелеузовский район. Расположены в 70 м к юго-востоку от фермы, западной части совхоза Бельского, на пашне на правом берегу р. Белой. Здесь имеются два пятна интенсивных находок: 1) у оврага, на мыске, где была найдена керамика эпохи железа со следами гончарного круга и куски обожженной глины; 2) к востоку от первого.

Здесь собрано 20 срубных черепков.

Викторова В. Д. Отчет 1955.

**1483. III Бельское селище.** Позднее средневековье (раздел VI).

Совхоз Бельский, Мелеузовский район. Расположено в 150 м к западу от селища Бельское II, на 2 невысоких мысках правого берега р. Белой, по обе стороны дороги в совхоз Бельский. На луговой поверхности берега обнаружены 4 неорнаментированных фрагмента от лепных горшков с примесью в тесте талька и 2 фрагмента со следами гончарного круга.

Викторова В. Д. Отчет 1955.

**1484. I Бельская стоянка.** Срубная культура (раздел VI).

Совхоз Бельский, Мелеузовский район. Расположена в 500 м к юго-юго-западу от совхоза, рядом с дорогой в совхоз, на двух мысках правого берега р. Белой. Распахивается. Найдены черепки срубного типа, кости.

Викторова В. Д. Отчет 1955.

**1485. IV Бельское селище** (раздел VI).

Совхоз Бельский, Мелеузовский район. Обнаружено в восточной части совхоза Бельского,

в обрыве оврага, рядом с погребом, между двумя фермами. Площадь поселения задернована; в обрыве обнаружен слой зольника толщиной 5—10 см, кости и 2 черепка с примесью талька.

Викторова В. Д. Отчет 1955.

**1486. Миньковские курганы** (раздел VI).

Дер. Миньковка, Мелеузовский район. Находятся на правом берегу р. Белой у северо-западной части деревни, на пашне, на лугу, по обеим сторонам дороги Тюляк—Миньковка. Размеры курганов: диаметр от 28 до 34 м, высота 1—1,5 м.

Викторова В. Д. Отчет 1955.

**1487. Миньковская стоянка.** Срубная культура (раздел VI).

Дер. Миньковка, Мелеузовский район. Расположена в 100 м к северу от деревни, на правом берегу р. Белой. Распахивается. С поверхности собраны черепки срубной культуры.

Викторова В. Д. Отчет 1955.

**1488. Старо-Мусинское селище** (раздел VI).

Дер. Старо-Мусино, Мелеузовский район. Находится на левом берегу р. Белой, в 1,5—2 км к северо-западу от деревни, на пашне. Здесь найдены кости животных, речные гальки и большие плоские камни. Находки встречались на глубине от 15 до 20 см. Кости колотые, некоторые из них обожженные. Местами попадались зубы коров и лошадей. Керамика не обнаружена. Площадь распространения находок 30×20 м вдоль берега.

Фомина В. И. Отчет 1953.

**1489. Аптраковское селище.** Позднее средневековье (раздел VI).

Дер. Аптраково, Мелеузовский район. Обнаружено в стенках вырытой силосной ямы-траншеи, в 30 м от амбаров, находящихся в восточной части деревни, на берегу древнего русла р. Белой. В стенках траншеи, на глубине 20—50 см в виде линз расположен культурный слой, состоящий из золы, костей животных и рыб, кусков обожженной глины.

Викторова В. Д. Отчет 1955; она же, 1962, с. 170.

**1490. Мамбеткуловская стоянка.** Срубная культура (раздел VI).

Дер. Мамбеткулово, Кумертауский район. Расположена в 300 м к юго-юго-западу от деревни, на мысу правого берега р. Белой, у современного кладбища. Обнаружено 3 жилищных впадины. По характеру керамики селище следует отнести к срубной культуре.

Викторова В. Д. Отчет 1955.

**1491. Пчелка селище** (раздел VI).

Дер. Пчелка, Кумертауский район. Расположено в 100—600 м к востоку от деревни, на правом берегу р. Белой. В обрыве берега и на



поверхности пашни обнаружены расколотые и жженные кости и один фрагмент керамики со следами гончарного круга. Глубина залегания культурного слоя в обрыве 30—50 см.

Викторова В. Д. Отчет 1955.

#### 1492. Ирские курганы (раздел VI).

Дер. Ира, Кумертауский район. 7 курганов расположены между крайними северными домами деревни. Диаметр около 30 м, высота до 1,5 м.

Сальников К. В. Отчет 1962.

#### 1493. Бугульчанские курганы (раздел VI).

Дер. Бугульчан, Кумертауский район. Расположены в 1 км к северо-северо-востоку от деревни, на высоком правом берегу р. Белой. В группе 2 кургана диаметром 15 и 18 м, высотой 0,4 и 1 м.

Викторова В. Д. Отчет 1955.

#### 1494. Худайбердинские курганы (раздел VI).

Дер. Худайбердино, Кугарчинский район. В окрестностях деревни несколько курганов. Коишевский Б. А., 1945; Талицкая И. А., 1952, с. 78.

#### 1495. Туманчинские курганы (раздел VI).

Дер. Туманча, Мелеузовский район. Расположены в 1 км к восток-северо-востоку от деревни, на берегу старого русла р. Белой, в 200 м к северо-западу от стоянки Туманча, на пашне. В группе 6 насыпей диаметром 15—45 м, высотой 0,3—0,7 м.

Викторова В. Д. Отчет 1955.

#### 1496. Туманчинская стоянка. Срубная культура (раздел VI).

Дер. Туманча, Мелеузовский район. Обнаружена на мысу правого берега р. Белой, в 1 км к северо-северо-востоку от деревни, распахивается. Собрано 57 фрагментов срубной керамики, кусок медного шлака.

Викторова В. Д. Отчет 1955.

#### 1497. Апасевское селище. Позднее средневековье (раздел VI).

Дер. Апасево, Мелеузовский район. Расположено в 1 км к юго-западу от деревни, между двумя одиночными деревьями и разрушенной плотиной, на пашне. Найдены: кусок кованого железа, железные шлаки, 10 фрагментов из хорошо отмученного теста, но без следов гончарного круга, 8 кусков глиняной обмазки.

Викторова В. Д. Отчет 1955; она же, 1962, с. 169—170.

#### 1498. Апасевские курганы (раздел VI).

Дер. Апасево, Мелеузовский район. Расположены в 1,5 км от деревни, на мысу берега, рядом с плотиной, на территории южной части селища Апасево. Диаметр 18 м, высота 0,4 и 0,6 м.

Викторова В. Д. Отчет 1955.

#### 1499. Ялчинский курган (раздел VI).

Дер. Ялчина, Кугарчинский район. Находится в 1 км к юго-западу от деревни, на левом берегу р. Белой, в 800 м от воды, на открытом и поросшем кустами и деревьями краю надпойменной террасы, направо от дороги Худайбердино — Ялчино. Диаметр 30 м, высота 0,9 м.

Фомина В. И. Отчет 1953.

#### 1500. II Дерхсановская стоянка. Срубная культура (раздел VI).

Дер. Дерхсаново, Мелеузовский район. Расположена в 300 м к западу от деревни, на мысу берега старого русла р. Белой. На вспаханной поверхности мыса обнаружены 2 жилищные впадины. Собрана керамика срубного типа.

Викторова В. Д. Отчет 1955.

#### 1501. I Дерхсановская стоянка. Срубная культура (раздел VI).

Дер. Дерхсаново, Мелеузовский район. Находится в 1,5 км к западу от деревни, на пологом берегу старого русла р. Белой. На пашне заметна круглой формы впадина диаметром 15 м, собрана керамика срубного типа.

Викторова В. Д. Отчет 1955.

#### 1502. Дерхсановское местонахождение (раздел VI).

Дер. Дерхсаново, Мелеузовский район. Обнаружено в 600 м к востоку от деревни, между берегом и кладбищем, по обе стороны дороги Дерхсаново — Сарышево. На поверхности луга собраны 4 фрагмента керамики из хорошо отмученного теста, без следов гончарного круга.

Викторова В. Д. Отчет 1955.

#### 1503. Хлебодаровский могильник (раздел VI).

Дер. Хлебодаровка, Мелеузовский район. 6 могил в 2 км к юго-востоку от деревни, на правом берегу реки Белой, на северном склоне бугра, через который проходит дорога Хлебодаровка — Юмагузино. Внешний вид могил — небольшие задернованные впадины. 2 из них (№ 4, 5) раскопаны. Размеры впадин: длина от 1,5 до 2 м, ширина 1—1,5 м, глубина 0,15—0,3 м. Возможно, что могил было больше, но часть их затоптана, так как здесь проходит проселочная дорога и пешеходные тропы. Старожил Дмитрий Ильич Блажков сообщил, что одна могила была раскопана местными жителями еще до первой мировой войны. Он сам лично принимал в этом участие, но могила оказалась разграбленной и в ней сохранились лишь беспорядочно разбросанные человеческие кости. Блажков отмечает, что старые жители не относят данные могилы к местным старинным кладбищам.

Фомина В. И. Отчет 1953.



**1504. I Юмагузинская стоянка.** Срубная культура (раздел VI).

С. Юмагузино, Кугарчинский район. Расположена на невысоком берегу безымянной речки (возможно, рукава р. Белой), в 500 м на запад от центра дер. Юмагузино, у дороги в дер. Александровку. Обнаружена по рассказу жителя с. Александровки И. Любина, который характеризовал памятник как разрушенную крепость, где жители неоднократно искали клады. Стоянка представляет из себя холм высотой около 2,5 м в северо-западной части и 1,5 м в юго-восточной части. Размеры холма 55×30 м. Вся поверхность изрыта кладочислительскими ямами. В наиболее глубокой яме (глубина 50—60 см) обнаружено 12 фрагментов керамики срубного облика и кости животных.

Викторова В. Д. Отчет 1955.

**1505. Калаевские курганы** (раздел VI).

Дер. Калаево, Кугарчинский район. Два распаханных кургана на пашне, справа от дороги Аралбаевское — Калаево (правый берег р. Иртыш), в 1,5 км к северу от Калаева. Диаметр 27 и 30 м, высота 0,5 и 0,6 м.

Фомина В. И. Отчет 1953.

**1506. II Юмагузинская стоянка.** Срубная культура (раздел VI).

С. Юмагузино, Кугарчинский район. Находится на северо-западной окраине села, на тупом мысу, в 300 м от старицы левого берега р. Белой, у болота. Здесь в осыпях берега и в карьере собраны обломки керамики срубного типа.

Шокуров А. П. Отчет 1962.

**1507. Ново-Биккузинская стоянка.** Срубная культура (раздел VI).

Дер. Ново-Биккузино, Кугарчинский район. Находится на территории деревни, у мастерских колхоза «Сургуяз», на террасе левого берега р. Белой высотой 10 м. В шурфе 1×1 м до глубины 0,80 м найдены обломки керамики срубного типа.

Шокуров А. П. Отчет 1962.

**1508. Сыртлановская стоянка.** Срубная культура (раздел VI).

Дер. Сыртланово, Мелеузовский район. Находится на северо-восточной окраине деревни, на коренной террасе правого берега р. Белой. В шурфе 1×1 м найден один кремневый скребок и обломки керамики срубного типа.

Шокуров А. П. Отчет 1962.

**1509. Сыртлановская находка** (раздел VI).

Дер. Сыртланово, Мелеузовский район. Осенью 1967 г. при пахоте тракторист Аллаяров, житель деревни, разрушил погребение, где, по его словам, лежал железный меч и сохранились

остатки одежды. Находка передана в Кабинет археологии БГУ.

**1510. Кузнецовское селище.** Эпоха раннего железа (раздел VI).

Хутор Кузнецовский, Юмагузинский район. Находится на территории хутора, на коренной надпойменной террасе правого берега р. Белой высотой 5 м. В осыпях берега и на дороге собраны кремни и обломки глиняных сосудов эпохи раннего железа.

Шокуров А. П. Отчет 1962.

**1511. Акавазовская стоянка.** Эпоха бронзы (раздел VI).

Хутор Акаваза, Кугарчинский район. Находится на северо-западной окраине хутора, на коренной террасе высотой 5 м левого берега р. Белой. Здесь в обрыве берега и осыпи собрано до 10 кремневых изделий эпохи бронзы.

Шокуров А. П. Отчет 1962.

**1512. Муйнак-Таш (пещера)** (раздел VI).

Дер. Акбута, Мелеузовский район. Находится в 8 км ниже деревни, в горе правого берега р. Белой. Вход в пещеру на высоте 20 м от воды. Подступ к пещере легкий, отлогий. Вход в данное время засыпан обвалившимися камнями, он обращен на запад, вглубь он немного повышается, глубина его более 57 м. В северном направлении от основного ствола отходит ответвление шириною в 7—10 м, длиной 54 м. Высота свода этого ответвления колеблется от 2 до 4 м. Пол здесь ровный. Пещера на всем протяжении сухая, теплая. У входа в пещеру заложены два шурфа, найдены кремневый отщеп, несколько дробленых костей животных и обломок глиняного сосуда эпохи бронзы.

Шокуров А. П. Отчет 1961; Матюшин Г. Н. Отчет 1962.

**1513. Акбутинская пещера** (раздел VI).

Дер. Акбута, Мелеузовский район. Находится в 1 км западнее деревни, в горе правого берега р. Белой, по размерам напоминает Капову пещеру. Вход на высоте 20 м, обращен на юго-запад. Подход к пещере легкий, отлогий. Во входе пещеры был заложён шурф 2×2 м. Были найдены кости птиц и домашних животных, отщепы кремня, черепки бронзового века.

Шокуров А. П. Отчет 1961; Матюшин Г. Н. Отчет 1962.

**1514. II Акбутинская стоянка.** Андроновская культура (раздел VI).

Дер. Акбута, Мелеузовский район. Находится на западной окраине деревни, на коренной надпойменной террасе (высотой 5 м) правого берега р. Белой, у подножья гор. Стоянка сильно размыва. В осыпях и зачистке берега соб-



рано несколько кремневых отщепов и обломков керамики андроновского типа.

Шокуров А. П. Отчет 1961.

**1515. I Акбутинская стоянка.** Мезолит и эпоха бронзы (раздел VI).

Дер. Акбута, Мелеузовский район. Расположена в 4—5 км к северо-востоку от деревни, на левом берегу р. Белой. Культурный слой толщиной до 0,3—0,4 м содержит керамику абашевского и курмантауского типов; нижний слой относится к мезолиту и дал вещи микролитического характера. Толщина нижнего слоя 15—20 см.

Шокуров А. П. Отчет 1961; Матюшин Г. Н., 1964, с. 33; он же, 1964а, б, с. 70—74; он же, 1968.

**1516. II Максютювская стоянка.** Андроновская культура (раздел VI).

Дер. Максютюво, Бурзянский район. Расположена в 2 км западнее деревни, на правом берегу р. Белой и левом берегу безымянного родника, во впадине. В шурфе 1×1 м найдены кремни и обломки керамики андроновского типа. На территории стоянки имеются две впадины диаметром 6 м, возможно, жилищные.

Шокуров А. П. Отчет 1962.

**1517. I Максютювская стоянка.** Курмантауская культура (раздел VI).

Дер. Максютюво, Бурзянский район. Расположена на западной окраине деревни, у усадьбы Галиной Каримы, на мыске правого берега р. Белой, высотой 4 м. Площадка местами сильно размыта рекой. В осыпях берега и при зачистке собрано несколько кремней и обломков глиняных сосудов курмантауского типа.

Шокуров А. П. Отчет 1961.

**1518. Пещера № 9. Эпоха раннего железа.** Карабызская культура (раздел VI).

Бурзянский район. В 6 км ниже Каповой пещеры, близ урочища Аксыр, в горе правого берега р. Белой, в 65 м от уровня реки находится пещера. Вход в пещеру представляет удлиненную кверху арку с основанием 5 м при высоте 12 м. Северная сторона пещеры углубляется на 11 м, а южная — 9 м. Затем начинается площадка (впадина 4×4 м), за которой осела большая глыба. За глыбой — узкий вход, идущий в глубь горы в северо-западном направлении. Ширина этого входа колеблется от 1,5 до 0,6 м. Длина более 65 м. Передняя часть пещеры сухая, светлая, а узкие коридоры сырые. Дно пещеры имеет к выходу наклон до 20°. На землястых отложениях пещеры в большом количестве встречаются кости мелких грызунов и птиц. У входа в пещеру был заложен шурф 2×1 м, в котором на глубине 40—80 см найдена керамика, близкая карабызской.

Шокуров А. П. Отчет 1961.

**1519. IV Ново-Акбулатовская стоянка.** Андроновская, курмантауская культуры (раздел VI).

Дер. Акбулатово, Бурзянский район. В 8 км юго-западнее деревни и в 5 км ниже Каповой пещеры, на мысу правого берега р. Белой и правого берега безымянной речки, у пещеры № 9 расположена стоянка; площадь ее поросла лесом. В шурфе 1×1 м найдены кремни и обломки глиняных сосудов андроновского и курмантауского типов.

Шокуров А. П. Отчет 1962.

**1520. Кутановская пещерная стоянка.** Неолит (раздел VI).

Дер. Кутаново, Бурзянский район. В 2 км от деревни и в 4 км выше села Иргызлы, в горе левого берега р. Белой находится пещера. Вход в пещеру имеет овальную форму, он находится в 40 м от уровня реки. За входом высотой 5 м находится ровная треугольная площадка, за ней — узкий, до 1 м, лаз, обрывом опускающийся вниз, с ровным дном. Лаз длиной 4 м. Затем он расширяется, а свод его резко поднимается вверх до 15 м. Здесь имеется пещера средних размеров, на дне ее — подземное озеро. Озеро слабо освещается через верхнюю площадку и лаз. Свод над пещерой, озером, а также стены заплыли белой стекловидной массой, кое-где образующей сталактиты. В 1 м от входа в пещеру, на верхней площадке был заложен шурф 1×1,5 м. В шурфе до глубины 1 м было найдено два обломка неорнаментированного глиняного сосуда и 5 кремневых наконечников стрел, три из них являются заготовками. Ниже — скальное основание. Во втором входе этой пещеры также был заложен шурф 1×2 м, который до глубины скального основания (0,70 м) никаких находок не дал.

Шокуров А. П. Отчет 1961.

**1521. I Акбулатовская стоянка (боровая).** Эпоха бронзы (андоновская культура) (раздел VI).

Дер. Акбулатово, Бурзянский район. В 6 км юго-западнее деревни, на мысу правого берега р. Белой высотой 5 м, у острова расположена стоянка. Площадка поросла сосновым лесом. В шурфе 1×1 м найдено несколько кремневых отщепов и обломков глиняных сосудов андроновского типа.

Шокуров А. П. Отчет 1961.

**1522. II Акбулатовская стоянка (заповедник).** Андроновская культура (раздел VI).

Дер. Акбулатово, Бурзянский район. В 2,5 км западнее деревни, на территории Прибельского филиала Баш. гос. заповедника, на правом берегу р. Белой, высотой 4 м, у острова расположена стоянка. В шурфе 1×1 м до глубины 0,60 м найдены дробленые кости домашних

животных и обломки глиняных сосудов андроновского типа, орнаментированные оттисками зубчатого штампа и насечками.

Шокуров А. П. Отчет 1961.

**1523. Кульюрттамакская стоянка.** Верхний палеолит (раздел VI).

Дер. Акбулатово, Бурзянский район. Расположена на правом берегу р. Белой, в 0,5 км от Шульган-Таш, в левом скалистом обрыве Кульюрт, на значительной высоте от уровня р. Белой. Обнаружена в 1961 г. спелеологической экспедицией БГУ и названа «Пещерой космонавтов». В 1961 и 1965 гг. пещера была обследована О. Н. Бадером. Обнаружены кости древней фауны и 9 предметов из кремня эпохи позднего палеолита.

Бадер О. Н. Отчет 1965.

**1524. Шульган-Таш (Капова) пещера, наскальная живопись** (раздел VI).

Дер. Шульганово, Бурзянский район. В пещере Шульган-Таш (Капова), расположенной на правом берегу р. Белой, между деревнями Акбулатово и Шульганово в 1959 г. А. В. Рюминым было открыто несколько рисунков животных (мамонта, дикой лошади), относящихся к эпохе позднего палеолита. В 1960—1961 гг. пещера была обследована О. Н. Бадером, открывшим ряд других рисунков такого же характера.

Бадер О. Н., 1963; он же, 1961, 1965.

**1525. Куалломатское селище.** Эпоха железа (раздел VI).

Дер. Куалломат, Бурзянский район. В 7 км северо-западнее деревни, в 30 м ниже второй Куалломатской пещеры, не содержащей находок, в горе левого берега р. Белой, в 10 м от уровня реки находится пещера-ниша. Вход в пещеру квадратный (со стороной 1,60 м). Верхняя сторона входа несколько выступает. Пол пещеры ровный, размеры его 1,16×2 м. За площадкой пола находится нагромождение камней, а с левой стороны продолжается узкая (до 60 см) щель, идущая под углом к верху горы. Пещера сухая, пол покрыт наносом земли вперемешку с камнями. Подход к пещере хорошо доступен. В 1 м от входа в пещеру был заложен шурф 1,60×0,60 м, в котором на глубине 0,40 м найдены дробленые кости животных и неорнаментированные обломки глиняных сосудов эпохи железа, с примесью мелкого галечника и дробленого известняка в тесте.

Шокуров А. П. Отчет 1961.

**1526. III Ново-Акбулатовская стоянка.** Курмантауская культура (раздел VI).

Дер. Акбулатово, Бурзянский район. В 1 км западнее деревни, на мысу правого берега р. Белой высотой 15 м, расположена стоянка;

площадка ее поросла лесом. В шурфе найдена керамика, видимо, курмантауского типа.

Шокуров А. П. Отчет 1962.

**1527. I Ново-Акбулатовская стоянка.** Срубная культура (раздел VI).

Дер. Ново-Акбулатово, Бурзянский район. Расположена на юго-западной окраине деревни, на правом берегу р. Белой высотой 4 м, культурный слой стоянки во многих местах разрушен рекой и траншеями для парников. В осыпях берега и выбросе из траншей собрано несколько кремней и обломков керамики срубного типа, с примесью гальки в тесте.

Шокуров А. П. Отчет 1961.

**1528. II Ново-Акбулатовская стоянка.** Андроновская, срубная культуры (раздел VI).

Дер. Ново-Акбулатово, Бурзянский район. Расположена в 3 км восточнее деревни, на мысу правого берега р. Белой, высотой 6 м. Площадка стоянки распаивается. На пашне собрано несколько обломков керамики андроновского и срубного типов с примесью гальки в тесте, дробленые кости домашних животных.

Шокуров А. П. Отчет 1961.

**1529. Куалломатская пещера № 6, стоянка** (раздел VI).

Дер. Куалломат, Бурзянский район. В 7 км северо-восточнее деревни, в горе левого берега р. Белой, в 10 м от уровня реки находится пещера, образовавшаяся вследствие размыва и выветривания трещины. В верхней части пещеры в потолке есть три сквозных отверстия, через которые проникают пыль и осадки. Пол пещеры к реке наклонен до 35—40°, усыпан обломками камней и земляными отложениями. В южной стене пещеры, на высоте 3 м есть небольшая ниша, которая также имеет в потолке сквозное отверстие. Пещера сырая и холодная. Высота пещеры 10—11 м. В 10 м от воды был заложен шурф 1×3 м, доведенный до скального основания. В шурфе встречены лишь кости грызунов и птиц.

Шокуров А. П. Отчет 1961; Бадер О. Н. Отчет 1964, 1965.

**1530. «Курган» Бабсак-бия.** X—XV вв. (раздел VI).

Дер. Ново-Акбулатово, Бурзянский район. По преданиям башкир, курганоподобный холм в 5 км от деревни, на окраине фермы Старо-Акбулатово является могилой Бабсак-бия, героя одной из башкирских легенд. Раскопки 1965 г., произведенные Н. А. Мажитовым, доказали естественное происхождение этого холма. Но на его вершине, на глубине 80 см обнаружен сильно потревоженный костяк мужчины, который, возможно, и принадлежит Бабсак-бию.

Мажитов Н. А. Отчет 1965.



- 1531. Киикбаевская стоянка.** Андроновская культура (раздел VI).  
Дер. Киикбаево, Бурзянский район. В 4 км южнее деревни, на мысу правого берега р. Белой и правого берега родника расположена стоянка; площадка ее поросла лесом. В шурфе 1×1 м найдены кремни и два обломка керамики андроновского типа.  
Шокуров А. П. Отчет 1962.
- 1532. Миндигуловское селище.** Эпоха раннего железа (раздел VI).  
Дер. Миндигулово, Бурзянский район. Расположено западнее деревни, на правом берегу р. Белой высотой 4 м, распахивается. На пашне и в шурфе (1×1 м) найдены дробленые кости домашних животных и обломки керамики ананьинского времени с примесью сланца и речных раковин в тесте.  
Шокуров А. П. Отчет 1961.
- 1533. Ново-Усмановская стоянка.** Андроновская культура (раздел VI).  
Дер. Ново-Усманово, Бурзянский район. Расположена в 3 км восточнее деревни, на берегу р. Белой высотой 4 м. Площадка стоянки частично разрушена рекой, значительная часть распахивается. В обнажении берега собраны изделия из кремня и обломки керамики андроновского типа.  
Шокуров А. П. Отчет 1962.
- 1534. Миндигуловская стоянка.** Эпоха бронзы (раздел VI).  
Дер. Миндигулово, Бурзянский район. Расположена в 3 км северо-восточнее деревни, на мысу правого берега р. Белой, у родника. Площадка стоянки местами поросла лесом. В шурфе найдено несколько обломков глиняных сосудов с примесью шамота в тесте, кремневые отщепы и две ножевидные пластины.  
Шокуров А. П. Отчет 1961.
- 1535. II Бурзянская стоянка.** Андроновская культура (раздел VI).  
С. Бурзян (Старо-Субхангулово), Бурзянский район. Расположена на восточной окраине села, под усадьбами Алтышбаева и Прохорова, на правом берегу р. Белой высотой 4 м. Площадка сильно разрушена рекой. В осыпях берега собрано несколько обломков керамики андроновского типа.  
Шокуров А. П. Отчет 1961.
- 1536. I Бурзянская стоянка.** Андроновская культура (раздел VI).  
С. Бурзян, Бурзянский район. Расположена в 3 км севернее села, на правом берегу р. Белой, в устье р. Чекмагуш, у скалы Инцы-Бика. На площадке имеются две промоины. Ежегодно здесь устраивается пионерский лагерь. В шурфе (1×1 м) собрано несколько обломков глиняных сосудов андроновского типа.  
Шокуров А. П. Отчет 1961.
- 1537. Старо-Мунасыповская стоянка.** Эпоха бронзы (раздел VI).  
Дер. Старо-Мунасыпово, Бурзянский район. Открыта в 2 км юго-западнее деревни, на мысу правого берега реки Белой высотой 8 м, у родника. В шурфе (1×1 м) найден наконечник стрелы, сделанный из ножевидной пластины, и несколько обломков глиняных сосудов эпохи бронзы, орнаментированных зубчатым штампом.  
Шокуров А. П. Отчет 1961.
- 1538. Ново-Мунасыповская стоянка.** Неолит, срубная и андроновская культуры (раздел VI).  
Дер. Ново-Мунасыпово, Бурзянский район. Расположена в 150 м севернее деревни, на правом берегу р. Белой высотой 6—10 м. Площадка стоянки частично разрушена разливами реки и земляными работами при устройстве дороги. В обнажениях траншей и берега собрана большая коллекция кремневого инвентаря (клиновидные топоры, наконечники стрел, дротик, скребки, ножи, отщепы) и фрагменты глиняных сосудов андроновского и срубного типов. Несколько фрагментов близки неолитической керамике типа Саузово I и II.  
Шокуров А. П. Отчеты 1961, 1962.
- 1539. Набиевская стоянка.** Андроновская культура (раздел VI).  
Дер. Набиево, Бурзянский район. Расположена в 3 км юго-восточнее деревни, на мысу между правым берегом р. Белой и правым берегом р. Майгапли. В шурфе (1×1 м) найдено два кремневых отщепы и несколько обломков глиняных сосудов андроновского типа.  
Шокуров А. П. Отчет 1961.
- 1540. Байназаровская стоянка.** Неолит (раздел VI).  
Дер. Байназарово, Бурзянский район. Расположена на территории деревни, на правом берегу р. Белой, около моста, под усадьбой Исламгулова Самиржана. В обнажении берега и осыпях собраны вещи из кремня и обломки глиняных неолитических сосудов.  
Шокуров А. П. 1962.
- 1541. Мурадымовская стоянка и селище.** Эпоха бронзы и железа (раздел VI).  
Дер. Мурадымово, Бурзянский район. Расположена в 200 м восточнее деревни, у МТФ колхоза «Ак-Идель», на мысу правого берега р. Белой и правого берега р. Сонды-Елга. В шурфе (1×2 м) найдены обломки керамики эпохи бронзы, с примесью слюды в тесте, один

кремневый отщеп и один фрагмент горшка эпохи железа.

Шокуров А. П. Отчет 1961.

**1542. I Нижне-Бельская стоянка и селище.**

Неолит и эпоха раннего железа (раздел VI).

Пос. Ново-Бельский, Белорецкий район. Находится на западной окраине поселка, на левом берегу р. Белой высотой 3 м. Площадка стоянки местами разрушена рекой и поздними ямами. В обнажении берега найдены обломки керамики позднего неолита и раннего железа. Неолитическая керамика орнаментирована отгисками зубчатого штампа и ямками, керамика раннего железного века — насечками и круглыми ямками. В шурфах найдены предметы из кремня, в том числе наконечник стрелы, обломки ножей и поздней керамики.

Шокуров А. П. Отчет 1961.

**1543. II Нижне-Бельская стоянка.** Неолит (раздел VI).

Пос. Ново-Бельский, Белорецкий район. Находится в 2 км севернее поселка, на мысу левого берега р. Белой и правого берега Безымянного родника. В шурфе (0,5×1 м) были найдены один кремневый отщеп и один обломок глиняного сосуда неолитического времени. Позднее эту стоянку раскапывал Г. Н. Матюшин; он собрал здесь значительное количество керамики и кремневых изделий.

Шокуров А. П. Отчет 1961.

**1544. II Бельская стоянка.** Эпоха бронзы (раздел VI).

Пос. Бельский, Белорецкий район. Находится в 3 км юго-западнее поселка, на тупом мысу левого берега р. Белой. В прошлом площадка селища распахивалась. В зачистке берега найдены три ножевидные пластины, несколько обломков керамики срубно-алакульского облика и кварцевый пест.

Шокуров А. П. Отчет 1961.

**1545. Нижне-Авзянская стоянка.** Андроновская культура (раздел VI).

Дер. Нижне-Авзян, Белорецкий район. Находится в 0,5 км юго-восточнее деревни, на тупом мысу (высотой 5 м) левого берега р. Белой и левого берега р. Ашкарки. Площадка стоянки распахивается. На пашне собрано несколько обломков глиняных сосудов андроновского типа с примесью слюды в тесте, один кремневый отщеп и дробленые кости домашних животных.

Шокуров А. П. Отчет 1961.

**1546. Исмакаевские писаницы** (раздел VI).

Дер. Исмакаево, Белорецкий район. Близ деревни, в горах Биш-итяк (Баш-тау), на многих скалах есть старые надписи. Сведения получены из хранящегося в архиве Уфимского

краеведческого музея письма (дело документов приема и выдачи экспонатов по историческому делу, л. 58).

Коишевский Б. А., 1945; Галицкая И. А., 1952, с. 78.

**1547. Бельская стоянка.** Неолит (раздел VI).

Пос. Бельский, Белорецкий район. Расположена в 1 км к северу от поселка, на правом берегу р. Белой, на высоком мысу террасы (9—12 м). Вскрыта площадь 40 кв. м. Обнаружены столбовые ямки от жилища, очаги. Собрана небольшая коллекция кремневого инвентаря и несколько фрагментов керамики неолитического времени, с гребенчатым орнаментом.

Матюшин Г. Н., 1962; он же, 1964, с. 33.

**1548. I Бельская стоянка и селище.** Неолит и каменногорская культура (раздел VI).

Пос. Бельский, Белорецкий район. Расположена на южной окраине поселка, на краю 3—4 м террасы левого берега р. Белой. На поверхности площадки заметны жилищные впадины. В раскопах, заложенных внутри впадин (87 кв. м), найдено 1181 изделие из кремня и 289 фрагментов керамики разного времени. Поселение двуслойное. Ранний слой представлен кремневыми изделиями и несколькими фрагментами керамики неолитического времени, поздний — керамикой эпохи раннего железа каменногорского типа и др.

Шокуров А. П. Отчет 1961; Матюшин Г. Н., 1962, б, с. 94—96; он же, 1964, с. 33.

**1549. I Кагинская стоянка и селище.** Неолит, каменногорская культура (раздел VI).

С. Кага, Белорецкий район. Расположена в 1,5—2 км к юго-западу от деревни, на левом берегу р. Белой, на мысу 3—4 м террасы, между течением реки и оврагом с ручьем. Памятник поврежден рекой и ямами для обжиги угля. Из раскопов и шурфов (64 кв. м) собрано 67 изделий из кремня и 378 фрагментов керамики. Кремневый инвентарь имеет неолитический облик: ножевидные пластины, наконечники стрел, обломок шлифованного топора, нуклеусы. Более 150 фрагментов керамики также относится к неолитическому времени. Найдено 62 фрагмента каменногорской культуры, 28 фрагментов близки посуде кара-абызских памятников.

Матюшин Г. Н. Отчет 1960; он же, 1962, б, с. 92—94; он же, 1964, с. 33.

**1550. Боровая стоянка.** Эпоха бронзы (раздел VI).

Пос. Бельский, Белорецкий район. Находится в 300 м севернее поселка, на мысу правого берега р. Белой. Площадка стоянки поросла лесом. В двух шурфах 2×2 м найдены две но-



жевидные пластины, один скребок, несколько отщепов и обломки глиняных сосудов эпохи бронзы.

Шокуров А. П. Отчет 1961.

### 1551. II Кагинская стоянка (раздел VI).

С. Кага, Белорецкий район. Находится в 6 км юго-восточнее села, на остром мысу левого берега р. Белой, на территории МТФ колхоза «Победа». Площадка стоянки частично разрушена хозяйственными ямами. В шурфе (1×2 м) найдено несколько кремневых отщепов и обломков глиняных сосудов с примесью сланца в тесте. Памятник очень беден находками.

Шокуров А. П. Отчет 1961.

### 1552. III Кагинская стоянка. Неолит (раздел VI).

С. Кага, Белорецкий район. Находится в 10 км к северо-востоку от села, на правом берегу р. Белой. Памятник расположен по обе стороны ручья, впадающего в Белую. На стоянке найдена керамика с гребенчатым орнаментом, наконечник стрелы и другие каменные изделия неолитического времени.

Матюшин Г. Н. Отчет 1962.

### 1553. II Кагинское селище. Эпоха железа (раздел VI).

С. Кага, Белорецкий район. Находится в 18 км северо-восточнее села, около острова «Доменного» на мысу правого берега р. Белой и правого берега родника Казармушкова. Площадка селища значительно разрушена бульдозером при устройстве дороги. В зачистке берега и в выбросе у дороги найдено несколько обломков керамики эпохи позднего железа и железный наконечник стрелы.

Шокуров А. П. Отчет 1961.

### 1554. Кагармановская стоянка. Андроновская культура (раздел VI).

Дер. Кагарманово, Белорецкий район. Находится в 10 км западнее деревни, на тупом распахиваемом мысу высотой 7 м, на правом берегу р. Белой и левом берегу родника. В шурфе (1×1 м), заложенном со стороны р. Белой, и на пашне найдены два обломка керамики андроновского типа с примесью слюды и шамота в тесте и один скребок.

Шокуров А. П. Отчет 1961.

### 1555. II Узьянская стоянка. Мезолит (раздел VI).

С. Узьян, Белорецкий район. Находится в 5 км северо-восточнее села, на тупом мысу, на правом берегу р. Белой. Площадка стоянки почти вся вспахана. В шурфе (1×1 м) и на пашне найдено несколько кремневых отщепов, один скребок и один обломок глиняного сосуда.

Шокуров А. П. Отчет 1961; Матюшин Г. Н. 1964, с. 33.

### 1556. I Узьянская стоянка (раздел VI).

С. Узьян, Белорецкий район. Находится в 10 км северо-восточнее села, на мысу правого берега р. Белой, у дороги. В шурфе (1×2 м) найдено несколько кремневых отщепов, один скребель и один обломок керамики с примесью талька в тесте. Памятник очень беден находками.

Шокуров А. П. Отчет 1961.

### 1557. Нижне-Серменевская стоянка. Неолит (раздел VI).

Дер. Нижне-Серменево, Белорецкий район. Находится в 2 км западнее деревни, у свинофермы, на мысу высотой 8 м правого берега р. Белой. Площадка стоянки частично разрушена широкими канавами, вырытыми при устройстве дороги. В шурфе (1×1 м) и в обнажениях канав найдены одна пожевидная пластина, два скребка, один резак и один обломок сосуда.

Шокуров А. П. Отчет 1961.

### 1558. Серменевский могильник (раздел VI).

Дер. Серменево, Белорецкий район. Есть сведения, что близ деревни, на правом берегу р. Белой, имеются «богатырские могилы».

Коишевский Б. А., 1945; Талицкая И. А., 1952, с. 79.

### 1559. Верхне-Серменевская стоянка. Эпоха бронзы (раздел VI).

Дер. Верхне-Серменево, Белорецкий район. Находится в 400 м южнее деревни, на мысу высотой 5 м левого берега р. Белой. Площадка стоянки частично разрушена хозяйственными ямами. В шурфе (1×1 м) и в осыпи берега найдены 1 пожевидная пластинка, 2 скребка и несколько обломков керамики раннебронзового облика.

Шокуров А. П. Отчет 1961.

### 1560. Ново-Бельский могильник (раздел VI).

Хутор Ново-Бельский, Белорецкий район. Есть сведения, что близ хутора, на правом берегу р. Белой находится могильник.

Чурко М. Ф., 1930; Коишевский Б. А., 1945; Талицкая И. А., 1952, с. 79.

### 1561. Шигаевская (Рязь-таш) пещерная стоянка (раздел VI).

Дер. Шигаево, Белорецкий район. Близ деревни, на р. Уткуль в 1940 г. была обследована пещера в горе Рязь-таш. На дне пещеры, в рыхлом слое земли, найден фрагмент лепной орнаментированной керамики и кости животных.

Коишевский Б. А., 1945; Талицкая И. А., 1952, с. 78.

1562. IV Азапкинская стоянка. Эпоха бронзы (раздел VI).

Пос. Азапкин, Белорецкий район. Находится в 1,5 км северо-западнее поселка, на мысу правого берега р. Белой. Площадка стоянки сильно размыта рекой. В осыпях и зачистке берега найдены два обломка наконечников стрел и несколько обломков керамики эпохи бронзы.

Шокуров А. П. Отчет 1961.

1563. III Азапкинская стоянка и селище. Мезолит и эпоха железа (раздел VI).

Пос. Азапкин, Белорецкий район. Расположена в 200—250 м к северо-западу от поселка, на правом берегу р. Белой, на краю обрывистого мыса, ограниченного с юго-восточной стороны оврагом, с юго-западной — берегом реки. Стратиграфия стоянки следующая: сверху под дерном — слой гумуса толщиной 0,3—0,4 м, ниже — до глубины 0,4—0,7 м — слой суглинка с прослойкой гравия и песка, ниже — скальные породы. Основная масса находок встречена в самых верхних горизонтах суглинка, до глубины 0,5—0,7 м. Здесь обнаружены только изделия из камня. В гумусе найдены единичные обломки посуды эпохи позднего железа. Нижний слой относится к мезолиту.

Шокуров А. П. Отчет 1961; Матюшин Г. Н., 1964б, с. 66—74; он же, 1968, с. 18.

1564. I Азапкинская стоянка. Эпоха неолита (раздел VI).

Пос. Азапкин, Белорецкий район. Находится в 2 км юго-восточнее поселка, на левом берегу р. Белой. В прошлом площадка стоянки распахивалась. На западной окраине стоянки заложен шурф (2×2 м), в котором найдено большое количество отщепов, один нуклеус, две пожевидные пластины, два обломка керамики, два отбойника и одна кварцитовая плита. Судя по скопленению кремневых изделий, здесь, по-видимому, находилась мастерская по изготовлению кремневых орудий. Керамика, найденная в шурфе, очень плохой сохранности, в тесте имеется примесь талька.

Шокуров А. П. Отчет 1961.

1565. II Азапкинская стоянка. Эпоха бронзы (?) (раздел VI).

Пос. Азапкин, Белорецкий район. Находится в 2 км северо-восточнее поселка, на правом берегу р. Белой. Вся площадка стоянки распахана. На пашне найдены одна пожевидная пластинка, дробленые кости домашних животных и неорнаментированные фрагменты керамики с примесью талька в тесте.

Шокуров А. П. Отчет 1961.

1566. I Сосновско-Ломовская стоянка. Неолит. Эпоха поздней бронзы (раздел VI).

Дер. Ломовка, Белорецкий район. Находится в 8 км южнее деревни, на правом берегу р. Белой, около острова. В осыпях и зачистке берега найдены две пожевидные пластины, один наконечник стрелы, несколько кремневых отщепов и обломки керамики эпохи неолита и поздней бронзы.

Шокуров А. П. Отчет 1961; Матюшин Г. Н., 1964, с. 33.

1567. II Сосновская стоянка (раздел VI).

Дер. Сосновка, Белорецкий район. Находится в 4 км севернее деревни, на мысу правого берега р. Белой. В шурфе (1×1 м) найдено несколько кремневых отщепов и неорнаментированные обломки керамики с примесью сланца в тесте.

Шокуров А. П. Отчет 1961.

1568. Нурское погребение. VIII—X вв. (раздел VI).

Дер. Нур, Белорецкий район. У деревни при разработке карьера, в 1957 г. случайно обнаружено погребение человека, где найдены 4 костяных кольца, бронзовые подвески и другие вещи.

Садыкова М. Х. 1961.

1569. Усть-Тирлянская стоянка. Палеолит (раздел VI).

Пос. Тирлян, Белорецкий район. Расположена в гроте, в 2 км от поселка, в известковом левом берегу р. Белой, на высоте 8 м от уровня воды, недалеко от устья р. Тирлян. В шурфе (1×1 м) найдена одна пожевидная пластинка. Стоянка в гроте относится, вероятно, к палеолиту, во всяком случае, не позже мезолита.

Бадер О. Н. 1965 а.

1570. Тирлянские находки. Палеолит (раздел VI).

Белорецкий район. В карьерах близ р. Тирлян обнаружены следы позднего палеолита. Среди находок имеется кусок бивня мамонта со следами обработки, извлеченный из культурного слоя.

Громов В. И., 1948; Береговая Н. А., 1960, с. 72.

1571. Махмутовские писаницы (раздел VI).

Дер. Махмутово, Белорецкий район. Километрах в 7 к северу от деревни и 10—12 к югу от горы Ирмель находится камень Язулыташ (писанный камень). На камне вырезана надпись.

Чурко М. Ф., 1930; Коишевский Б. А., 1945; Талицкая И. А., 1952, с. 79.



## ПАМЯТНИКИ БАСЕЙНА ЛЕВОБЕРЕЖЬЯ Р. САКМАРЫ

**1572. Нижне-Бабаларовские курганы** (раздел VII).

Дер. Нижне-Бабаларово, Кумертауский район. Возле деревни расположены цепочкой 5 курганов. В 1951 г. геологами был частично раскопан один курган. Обнаружено погребение с двумя железными мечами савроматского типа.

Ищериков П. Ф., 1954; Смирнов А. П., 1957, с. 73.

**1573. Юлдашевские курганы** (раздел VII).

Дер. Юлдашево, Федоровский район. Близ деревни, в разных направлениях от нее, находится 5 одиночных курганов. Курган 1 (земляной) находится в 6 км к юго-западу на поле. Высота его 3 м, диаметр 28 м. В центре — кладбищенская яма, в которой, по словам местных жителей, находили наконечники стрел. Курган 2 находится к северо-востоку от кургана 1, на возвышенности «Чишма-Тау». Высота его 3 м, диаметр 24 м, на вершине — топографическая вышка. Курган 3 высотой 1 м, диаметром 20 м находится в поле, распаивается. Курган 4 находится в 6—7 м от кургана 3. Курган 5, земляной, находится в 6 км от д. Юлдашево и в 5 км к северо-западу от д. Слоновка Оренбургской области. Высота более 3 м, диаметр 30 м. На вершине — тригонометрическая вышка.

Садыкова М. Х. Отчет 1958 г.

**1574. Зяк-Ишметовские погребения.** Срубная культура (раздел VII).

Дер. Зяк-Ишметово, Мелеузовский район. При рытье силосной траншеи разрушено несколько древних погребений со срубной керамикой.

Сальников К. В., 1967, с. 156.

**1575. Муталовская стоянка.** Срубная культура (раздел VII).

Дер. Среднее Муталово, Кумертауский район. Находится в 800 м к юго-западу от деревни, на мысу правого берега р. Шайтанки, у дороги на д. Васильевку. В обрыве и осыпи берега было обнаружено 12 черепков срубной культуры.

Викторова В. Д. Отчет 1954.

**1576. Средне-Муталовские курганы** (раздел VII).

Дер. Среднее Муталово, Кумертауский район. 4 кургана находятся в 800 м к западу от деревни, влево от дороги и телеграфной линии, на левом берегу р. Шайтанки. Диаметр 20—25 м, высота 0,3—0,6 м.

Викторова В. Д. Отчет 1954.

**1577. Шайтанская стоянка.** Срубная культура (раздел VII).

Дер. Васильевка, Кумертауский район. Находится в 100—150 м к югу от деревни, по двум противоположным сторонам обрыва карьера, в 50 м к северо-западу от современного кладбища, на правом берегу р. Шайтанки. Большая часть стоянки, по-видимому, разрушена карьером. В обрыве и осыпи карьера были найдены расколотые кости и 18 фрагментов керамики срубной культуры.

Викторова В. Д. Отчет 1954.

**1578. II Сергеевская стоянка** (раздел VII).

Дер. Сергеевка, Кумертауский район. Расположена в 800 м к юго-востоку от деревни, на мысу левого берега р. Шайтанки, в 100 м к востоку от ее русла. Керамика (15 фрагментов) была собрана по краю пашни и в шурфе, заложенном у одной из впадин. Всего на луговой поверхности было зарегистрировано 3 впадины диаметром 15—20 м. Культурная принадлежность памятника неясна.

Викторова В. Д. Отчет 1954.

**1579. I Сергеевская стоянка.** Срубная культура (раздел VII).

Дер. Сергеевка, Кумертауский район. Расположена в 600 м к югу от деревни, у дороги, на мысу правого коренного берега р. Шайтанки. В обрыве берега на протяжении 45 м были обнаружены расколотые кости, кусок медного шлака и 30 фрагментов керамики срубной культуры.

Викторова В. Д. Отчет 1954.

**1580. Сергеевское местонахождение** (раздел VII).

Дер. Сергеевка, Кумертауский район. В 200 м к востоку от деревни, на небольшом вспаханном мысу левого берега р. Шайтанки. Найдены обломок ножевидной пластины и 2 фрагмента кирпично-красного цвета от горлышка кувшина.

Викторова В. Д. Отчет 1954.

**1581. III Сергеевская стоянка.** Эпоха бронзы (раздел VII).

Дер. Сергеевка, Кумертауский район. Находится в 200 м к северо-востоку от деревни, на мысу левого берега р. Шайтанки, на пашне. Собраны расколотые кости, куски обожженной глины и 5 окатанных неорнаментированных фрагментов керамики. 3 черепка в тесте содержат примесь ракушки, подобно керамике

абашевской культуры. Культурные остатки встречаются на протяжении 30 м.

Викторова В. Д. Отчет 1954.

**1582. Ялчикаевское местонахождение.** Эпоха железа (раздел VII).

Дер. Ялчикаево, Кумертауский район. В 1 км к юго-востоку от деревни, на мысу левого берега р. Шайтанки обнаружено два фрагмента горлышка сосуда, украшенных насечками в верхней части. Примерная дата — середина I тыс. н. э.

Викторова В. Д., 1962, с. 166—167.

**1583. Ялчикаевский курган** (раздел VII).

Дер. Ялчикаево, Кумертауский район. Находится в 250—300 м к северо-западу от центра деревни (левый берег р. Шайтанки), на вершине высокой (40 м) горы, в 40 м к югу от подножья которой расположено пос. Ялчикаево. Диаметр 15 м, высота 70 м. На вершине кургана — правильное круглое углубление диаметром 1,5 м, по краю углубления выступает в виде кольца каменная кладка.

Викторова В. Д. Отчет 1954.

**1584. Ялчикаевская стоянка.** Срубная культура (раздел VII).

Дер. Ялчикаево, Кумертауский район. Расположена в 400 м к северо-западу от деревни, в 40 м к северу от подножья гор — перевала перед деревней, на мысу левого берега р. Шайтанки. Культурный слой наблюдается в обрыве берега на протяжении около 80 м. На мысу — 4 круглых впадины диаметром 8—12 м. Зачистка обрыва и осыпи дали массу расколотых костей и 25 фрагментов керамики срубной культуры.

Викторова В. Д. Отчет 1954.

**1585. I Урайские курганы** (раздел VII).

Дер. Урай, Кумертауский район. Расположены в 150 м к югу от деревни, на большом холме. В группе 25 курганов. Один курган, задернованный, находится по левую сторону, на пашне. Диаметр от 7 до 22 м, высота 0,3—1,2 м. На вершинах курганов 22 и 25 лежат каменные плиты размерами 50—70 см.

Викторова В. Д. Отчет 1954.

**1586. II Урайский курган** (раздел VII).

Дер. Урай, Кумертауский район. Находится в 1,5 км к северу от деревни, на перевале, в 20 м к северу от дороги д. Воздвиженка — Зяк-Ишметово. Диаметр 9 м, высота 50 см.

Викторова В. Д. Отчет 1954.

**1587. Старо-Калтаевская стоянка.** Срубная культура (раздел VII).

Дер. Старо-Калтаево, Кумертауский район. Расположено в 1,5 км западнее деревни, на низком правом берегу р. Юшатырь. Керамика при зачистке берега обнаружена на протяже-

нии 200 м. Культурный слой беден. Собрано 5 небольших фрагментов керамики срубной культуры.

Пшеничнюк А. Х. Отчет 1968.

**1588. I Якуповские курганы IV—II вв. до н. э.** Сарматская культура (раздел VII).

Дер. Якупово, Кумертауский район. В 3 км юго-западнее деревни, на левом берегу р. Юшатырь, в 100 м западнее трубопровода — 2 земляные насыпи диаметром 10 и 16 м, высотой 15 и 50 см. Один курган раскопан. Под насыпью обнаружено 2 погребения; костяки лежали на спине, вытянуто, головой на юг. Из вещей найдены кусочек мела, железный нож и костяная бляшка. Курган относится, по всей вероятности, к прохоровской культуре.

Пшеничнюк А. Х. Отчет 1968.

**1589. I Якуповская стоянка.** Срубная культура (раздел VII).

Дер. Якупово, Кумертауский район. В 1 км южнее деревни, на низком мысу левого берега р. Юшатырь расположена стоянка. Площадка стоянки задернована, толщина чернозема — 50—60 см. Культурный слой очень беден. В обнажении траншеи и на поверхности собрано несколько мелких неорпаментированных фрагментов керамики срубной культуры.

Пшеничнюк А. Х. Отчет 1968.

**1590. II Якуповская стоянка.** Срубная культура (раздел VII).

Дер. Якупово, Кумертауский район. Расположена на юго-восточной окраине деревни, на правом обрывистом берегу р. Юшатырь. Культурный слой достигает 1,5 м, в обнажении видны зольные прослойки толщиной 10—15 см, длиной 3—4 м. Собрано 8 фрагментов керамики срубной культуры.

Пшеничнюк А. Х. Отчет 1968.

**1591. IV Ново-Мурапталовские курганы** (раздел VII).

Дер. Ново-Мурапталово, Кумертауский район. В 1 км юго-западнее школы, на ровной задернованной площадке левого берега р. Юшатырь, рядом со скотомогильником, в 150 м вправо от тракта Уфа-Оренбург расположены 5 курганов диаметром 10—25 м, высотой 25—50 см.

Пшеничнюк А. Х. Отчет 1968.

**1592. III Ново-Мурапталовские курганы.** Эпоха бронзы (раздел VII).

Дер. Ново-Мурапталово, Кумертауский район. В 1,7 км к юго-юго-западу от фермы, в 120 м вправо от тракта Уфа-Оренбург, на распаханном поле (левый берег р. Юшатырь) выявлено 10 компактно расположенных курганов диаметром от 12 до 40 м, высотой 25—100 см. Все курганы распаиваются. На одном курга-



не найден маленький фрагмент керамики алакульского типа, орнаментированный резными линиями и подтреугольными вдавлениями.

Пшеничниук А. Х. Отчет 1968.

**1593. II Ново-Мурапталовские курганы** (раздел VII).

Дер. Ново-Мурапталово, Кумертауский район. В 1 км к юго-западу от ферм, в 100 м влево от тракта Уфа-Оренбург, на распахиваемом поле (левый берег р. Юшатырь) расположено 4 кургана диаметром 18—40 м, высотой 30—100 см.

Пшеничниук А. Х. Отчет 1968.

**1594. I Ново-Мурапталовские курганы.** Сарматская культура (раздел VII).

Дер. Ново-Мурапталово, Кумертауский район. Расположены на восточной окраине деревни, рядом с современным мусульманским кладбищем, на левом берегу р. Юшатырь. Могильник состоит из 4 земляных насыпей диаметром 22—27 м, высотой 40—150 см. Три кургана сильно нарушены силосными ямами, вырытыми в 30-х годах; при рытье этих ям находили человеческие кости, обломок глиняных горшков. Один курган раскопан. По кромке насыпи, на уровне материка прослеживалась неглубокая канавка шириной 1,5—2 м, глубиной 20—30 см. В восточной половине кургана обнаружено 2 погребения. Одно — центральное — ограблено. На дне прямоугольной могилы сохранились лишь густо окрашенные красной краской берцовые кости взрослого человека. Второе — впускное, в черноземе. Костяк нарушен. Возле костей найден глиняный сосуд раннесарматского типа.

Пшеничниук А. Х. Отчет 1968.

**1595. II Якуповские курганы** (раздел VII).

Дер. Якупово, Кумертауский район. В 700 м северо-восточнее деревни, на горной террасе правого берега р. Большой Юшатырь, вправо от полевой дороги — 2 земляных кургана диаметром 10—20 м, высотой 0,15 и 1,5 м.

Пшеничниук А. Х. Отчет 1968.

**1596. V Ново-Мурапталовские курганы** (раздел VII).

Дер. Ново-Мурапталово, Кумертауский район. Напротив деревни, в 1,5 км северо-западнее, на горной террасе правого берега р. Большой Юшатырь расположено 3 кургана. Центральный курган диаметром 30 м, высотой 150 см, а два остальных маленькие, диаметром 10 и 20 м и высотой 30 и 70 см. На двух курганах — глубокие впадины.

Пшеничниук А. Х. Отчет 1968.

**1597. Ново-Мурапталовская стоянка.** Срубная культура (раздел VII).

Дер. Ново-Мурапталово, Кумертауский район. В 5 км севернее деревни, на излучине

правого берега р. Большой Юшатырь, в обнажении собраны расколотые кости животных и керамика срубной культуры.

Пшеничниук А. Х. Отчет 1968.

**1598. Алабердинские курганы** (раздел VII).

Дер. Ново-Алабердино, Кумертауский район. В 2 км к юго-западу и западу от деревни, влево от ж.-д. ветки на ст. Тюльган, на распахиваемом поле (левый берег р. Малый Юшатырь) расположено 13 курганов диаметром 20—30 м, высотой 40—120 см.

Пшеничниук А. Х. Отчет 1968.

**1599. Юшатыровские курганы** (раздел VII).

Дер. Юшатыровка, Кумертауский район. В 1 км южнее деревни, на высоком холме, на правом берегу р. Большой Юшатырь расположены 3 земляных кургана диаметром 10—17 м, высотой 40—100 см. На двух имеются небольшие впадины.

Пшеничниук А. Х. Отчет 1968.

**1600. Юшатыровская стоянка.** Срубная культура (раздел VII).

Дер. Юшатыровка, Кумертауский район. В 2 км западнее деревни, в обнажении правого берега р. Большой Юшатырь собрано 16 фрагментов керамики срубной культуры.

Пшеничниук А. Х. Отчет 1968.

**1601. Бабическая стоянка.** Срубная культура (раздел VII).

Дер. Бабич, Кумертауский район. В 4 км ниже деревни, на второй террасе левого берега р. Большой Юшатырь, возле озера расположена стоянка. Часть ее территории распахивается. На поверхности и в шурфе собрано 10 фрагментов керамики срубной культуры.

Пшеничниук А. Х. Отчет 1968.

**1602. Максимовские курганы.** Абашевская культура (раздел VII).

Дер. Максимовка, Кумертауский район. В 5 км к юго-юго-западу от деревни, на горной террасе правого берега р. Большой Юшатырь, рядом с летним загоном для скота находятся 2 маленьких кургана диаметром 6 и 8 м, высотой 15 и 20 см. Один из них раскопан. Под насыпью обнаружено одно погребение. Костяк лежал в вытянутой могильной яме, обложенной у дна деревом, на спине, с вытянутыми руками и согнутыми влево ногами. Возле черепа найдены плохо сохранившиеся бронзовые бляшки. Погребение, возможно, относится к абашевской культуре.

Пшеничниук А. Х. Отчет 1968.

**1603. I Санкинские курганы** (раздел VII).

Дер. Санкино, Кумертауский район. В 1,5 км к северо-северо-востоку от деревни, на террасе левого берега р. Большой Юшатырь, по обе стороны полевой дороги расположены 5 земляных

насыпей диаметром 15—20 м, высотой 40—100 см, 3 других кургана находятся на краю мыса, задернованы, а 2 — на поле, распахиваются.

Пшеничнюк А. Х. Отчет 1968.

#### 1604. II Санкинские курганы (раздел VII).

Дер. Санкино, Кумертауский район. В 50 м к северо-западу от деревни, рядом с современным кладбищем, на террасе левого берега р. Большой Юшатырь находятся 6 курганов диаметром 12—25 м, высотой 20—25 см. 3 кургана, возле кладбища, распахиваются; через остальные 3, расположенные у кузницы, проходит полевая дорога.

Пшеничнюк А. Х. Отчет 1968.

#### 1605. III Санкинские курганы (раздел VII).

Дер. Санкино, Кумертауский район. В 1 км севернее деревни, на правом низком берегу р. Большой Юшатырь находятся 6 курганов диаметром от 10 до 30 м, высотой 40—100 см. На двух курганах имеются небольшие впадины.

Пшеничнюк А. Х. Отчет 1968.

#### 1606. Старо-Отрадинские курганы (раздел VII).

Дер. Старая Отрада, Кумертауский район. В 1 км южнее деревни, на низком распахиваемом правом берегу р. Большой Юшатырь находятся 6 курганов диаметром 15—40 м, высотой 40—150 см. Один курган распахивается.

Пшеничнюк А. Х. Отчет 1968.

#### 1607. Варнавская стоянка. Срубная культура (раздел VII).

Дер. Варнавская, Кумертауский район. На северо-западной окраине деревни, у телятника, в обнажении правого берега р. Б. Юшатырь на протяжении 300 м встречены фрагменты керамики срубной культуры.

Пшеничнюк А. Х. Отчет 1968.

#### 1608. II Ново-Отрадинские курганы (раздел VII).

Дер. Новая Отрада, Кумертауский район. В 0,5 км южнее деревни, на левом берегу р. Б. Юшатырь, близ водокачки паходятся 4 кургана диаметром 20—30 м, высотой 40—60 см. 3 кургана распахиваются, один задернован.

Пшеничнюк А. Х. Отчет 1968.

#### 1609. I Ново-Отрадинские курганы (раздел VII).

Дер. Новая Отрада, Кумертауский район. В 4—5 км юго-западнее деревни, на распахиваемом правом берегу р. Б. Юшатырь находятся 3 кургана диаметром 15—30 м, высотой 40—100 см.

Пшеничнюк А. Х. Отчет 1968.

#### 1610. Ольховский курган (раздел VII).

Дер. Ольховка, Кумертауский район. В 1 км северо-западнее деревни, на горной террасе правого берега р. Б. Юшатырь, у гравийного

карьера находится курган диаметром 15 м, высотой 30 см.

Пшеничнюк А. Х. Отчет 1968.

#### 1611. Холмогорские курганы (раздел VII).

Дер. Холмогор, Кумертауский район. В 1 км на юго-запад от фермы, влево от дороги на пос. Маячный находятся 3 кургана диаметром 20—30 м, высотой 50—80 см; на одном врыт металлический нивелировочный знак.

Пшеничнюк А. Х. Отчет 1968.

#### 1612. Юлдыбаевский курган (раздел VII).

Дер. Юлдыбаево (Сурашево), Зианчуринский район. Находится в 2 км южнее деревни, в распахиваемом поле, в 500—600 м западнее урочища Байгазасе. Диаметр кургана 28—30 м, высота 70—80 см. На расстоянии 60—70 м от кургана, в поле находится камень-менгир длиной 1,50 м. Камень раньше стоял на кургане и трактором был перемещен во время ежегодной вспашки.

Мажитов Н. А. Отчет 1968.

#### 1613. Абзановское местонахождение. V в. до н. э. (раздел VII).

С. Абзаново, Зианчуринский район. В пещере Алпан-гора, расположенной в 5—6 км от села, в одной из расщелин в 1958 г. учеником местной средней школы Сарабаевым Г. был найден железный кинжал, примерно, V в. до н. э. с бабочковидным перекрестием и наверху — изображением голов двух зверей, мордами друг к другу.

Мажитов Н. А. Отчет 1968.

#### 1614. Абзановский курган (раздел VII).

С. Абзаново, Зианчуринский район. Находится на правом берегу р. Ассель, в 450 м севернее села, на высокой горе. Курган сложен из камней, диаметр его около 6 м.

Агеев Б. Б. Отчет 1968.

#### 1615. I Юлдашевские курганы (раздел VII).

Дер. Юлдашево, Зианчуринский район. 2 кургана находятся на левом берегу р. Ассель, недалеко от деревни, в 100 м правее дороги в с. Абзаново. Диаметр их около 6 м. Курганы сложены из камней и известны населению как «Таш уба».

Мажитов Н. А. Отчет 1968.

#### 1616. II Юлдашевские курганы (раздел VII).

Дер. Юлдашево, Зианчуринский район. 6 каменных курганов находятся в 1 км западнее деревни, на седловине двух высоких гор, на левом берегу р. Ассель. Диаметр их 5—7 м, высота 20—40 см.

Мажитов Н. А. Отчет 1968.

#### 1617. II Черкеевский курган (раздел VII).

Дер. Черкеево, Зианчуринский район. Находится в 2 км северо-западнее деревни, на



вершине горы Уба-тау. Диаметр кургана 10 м, высота 1 м.

Мажитов Н. А. Отчет 1968.

**1618. I Черкеевский курган** (раздел VII).

Дер. Черкеево, Зианчуринский район. Находится в 7—8 км северо-восточнее деревни, в поле «Мэйэттэр куагы» («Урочище покойников»), у дороги в дер. Назаркино. Диаметр кургана 12 м, высота 1 м.

Мажитов Н. А. Отчет 1968.

**1619. II Нижне-Муйнакский курган** (раздел VII).

Дер. Нижне-Муйнак, Зианчуринский район. Каменный курган находится на правом берегу р. Ускалык, в 1 км западнее деревни, на вершине высокой горы. Диаметр кургана около 6 м, высота 80—90 см.

Мажитов Н. А. Отчет 1968.

**1620. III Нижне-Муйнакский курган** (раздел VII).

Дер. Нижний Муйнак, Зианчуринский район. Находится в 400 м восточнее деревни, на высокой горе, на левом берегу р. Ускалык. Курган сложен из камней, диаметр его 4 м, высота 15 см.

Агеев Б. Б. Отчет 1968.

**1621. I Нижне-Муйнакский курган** (раздел VII).

Дер. Нижне-Муйнак, Зианчуринский район. Находится в 2 км севернее деревни, на вершине высокой горы, на правом берегу р. Ускалык. Курган сложен из камней, диаметр его 7 м, высота 70—80 см.

Мажитов Н. А. Отчет 1968.

**1622. I Тазларовский курган** (раздел VII).

Дер. Тазларово, Зианчуринский район. В 5 верстах от деревни и в 1 версте от р. Аркыры-Елга, на вершине горы Таш-Уба есть могила кругообразной формы, длиной  $7\frac{1}{2}$  сажени и шириной 7 сажений. В центре могилы углубление.

ИАК, 1903, стр. 66.

**1623. II Тазларовский курган** (раздел VII).

Дер. Тазларово, Зианчуринский район. Находится, примерно, в 2 км северо-западнее деревни, на вершине горы Абей улгэн («Гора, где умерла старуха»). Диаметр его 11 м, сложен из камней, но камни из насыпи несколько лет назад были вывезены местными жителями для строительных целей.

Мажитов Н. А. Отчет 1968.

**1624. Верхне-Бикбердинский курган** (раздел VII).

Дер. Верхне-Бикберде, Зианчуринский район. Находится, примерно, в 1 км северо-западнее деревни, на правом берегу рч. Корсаклы, при-

тока р. М. Сурень, в 200 м выше его устья, на краю пашни. Диаметр кургана около 25 м, высота 1 м.

Мажитов Н. А. Отчет 1968.

**1625. Суирлинские курганы** (раздел VII).

Дер. Верхне-Бикберде, Зианчуринский район. В 4 км выше деревни по р. М. Сурень, на поляне Суирлы, на правом берегу рч. Суирлы, на пашне встречается много камней, по-видимому, из разрушенных курганов. Курганов было не менее 4. Между камнями, на пашне найдены два обломка сгнивших костей.

Мажитов Н. А. Отчет 1968.

**1626. Кугарчинское местонахождение.** Эпоха бронзы (раздел VII).

Дер. Кугарчи, Зианчуринский район. По словам местных жителей, на территории деревни в 1942 г. при копке огорода найден бронзовый нож длиной около 20 см. Нож двулезвийный, по форме напоминал срубные ножи.

Мажитов Н. А. Отчет 1968.

**1627. Ибраевское местонахождение.** VII—XII вв. (раздел VII).

Дер. Ибраево, Зианчуринский район. В поле Купараткан, расположенном в 8—9 км от деревни, жителем деревни Кульмухаметовым Г. Р. в 1965 г. найден железный наконечник стрелы, примерно, VII—XII вв. Наконечник стрелы найден при сборе сена и попался в зубья косилки.

Мажитов Н. А. Отчет 1968.

**1628. Кузебаковское городище.** Эпоха железа (раздел VII).

Дер. Кузебаково, Зианчуринский район. Городище расположено на северо-восточной окраине деревни, на отлогом мысу правого берега р. Яман. Площадь городища 5000 кв. м, укреплено валом.

Кипарисова Н. П. Отчет 1954.

**1629. Кузебаковские курганы** (раздел VII).

Дер. Кузебаково, Зианчуринский район. В 1 км к северу от деревни, на правом берегу р. Ташла, на пашне находятся 5 курганов.

Кипарисова Н. П. Отчет 1954.

**1630. Акимбетовское селище** (раздел VII).

Дер. Акимбетово, Кугарчинский район. Находится в 450—500 м слева от дороги Назаркино-Исянгулово, идущей по краю правого берега р. Большой Ик, на пашне, в 300 м к северо-западу от хутора. На поверхности и в шурфе I найдены неорнаментированные лепные черепки черного цвета. В 10 м к востоку от шурфа I, на целине заложен был другой шурф, который находок не дал.

Фомина В. И. Отчет 1953.

**1631. II Акимбетовские курганы. X—XII вв.**  
(?) (раздел VII).

Дер. Акимбетово, Кугарчинский район. Примерно в 2,5 км западнее деревни, у подножия горы Ямаши, расположены 3 каменных кургана диаметром около 6 и 10 м. Большой курган находится на некотором удалении от первых двух и в 1967 г. разрушен местными жителями, которые частично разобрали насыпь для фундамента совхозного склада. При выемке камней были найдены две каменные бабы, которые были сданы в местную школу, а затем перевезены в г. Уфу. В 1968 г. этот курган был раскопан, но в нем кроме костей лошади ничего не обнаружено.

Мажитов Н. А. Отчет 1968; он же, 1969, с. 162.

**1632. III Акимбетовские курганы. Позднее средневековье (раздел VII).**

Дер. Акимбетово, Кугарчинский район. Примерно в 1 км от деревни, по левую сторону проселочной дороги в дер. Валиши, на высоком берегу ручья находятся два каменных кургана диаметром 8 м, высотой 30—40 см. В одном раскопанном кургане обнаружена могила с заплечиками вдоль длинных стенок. Погребенный лежал вытянуто, головой на запад; находки отсутствовали. Насыпь кургана почти сплошь состояла из камней. Курган можно датировать ранним мусульманским временем.

Мажитов Н. А. Отчет 1970 г.

**1633. I Акимбетовский курган (раздел VII).**

Дер. Акимбетово, Кугарчинский район. Расположен в 500 м к северо-западу от д. Акимбетово, на пашне, в 30 м от селища Акимбетовского. Диаметр 10 м, высота 0,2 м, округлой и уплощенной формы.

Фомина В. И. Отчет 1953 г.

**1634. Ямаши-Тауские курганы. IX—X вв. (раздел VII).**

Дер. Валиши, Кугарчинский район. 2 кургана находятся между дер. Акимбетово (БАССР) и дер. Валиши Оренбургской области, на вершине высокого хребта Ямаши, недалеко от дороги. Диаметр 10—12 м, высота 30—50 см. Оба кургана раскопаны. В самой богатой могиле первого кургана обнаружено погребение воина, найдены остатки широкого пояса или одежды из тонкой материи очень хорошей сохранности. Ткань, вероятно, привозная и украшена сложным орнаментом. Поверх ткани, по нижнему и верхнему краям пояса шли два узких ремешка, сплошь украшенные серебряными накладками. Два этих ремешка соединены между собой, составляя один пояс, который застегивался за серебряную пряжку с правой стороны. От пояса шли пять ременных подвесок, четыре слева, одна длинная справа сзади, за концы кото-

рых с левой стороны к поясу был привязан колчан стрел. Ноги покойника были опутаны ремнем, также украшенным серебряными накладками. В могиле найдены еще остатки лука, узды с железными удилами и серебряными накладками, кость лошади, железный нож и другие предметы. В соседней могиле первого кургана найдены остатки седла, узды с накладками из серебра. В ее заполнении находились кости четырех ног лошади и обломок заготовки головы каменной скульптуры («каменной бабы»). Во втором кургане найдены металлические находки — накладки пояса или узды и железные удила. Курганы датируются IX—X вв. и принадлежат ранним банкирам.

Мажитов Н. А. Отчет 1968; Агеев Б. Б. 1970, с. 170—171.

**1635. II Ургеновские курганы (раздел VII).**

Дер. Ургенка, Зианчуринский район. 3 кургана находятся между деревней и с. Исянгулово, на вершине высокой горы. Диаметр первых двух 6 м, высота 30—40 см. Диаметр третьего — не более 1,5 м. Курганы сложены из камней.

Мажитов Н. А. Отчет 1968.

**1636. I Ургеновские курганы (раздел VII).**

Дер. Ургенка, Зианчуринский район. 3 кургана находятся на южной окраине деревни, на территории кладбища и близ него. Диаметры их 20—30 м, высота 40—80 см. Курганы известны населению как «убалар».

Мажитов Н. А. Отчет 1968.

**1637. Алексеевский курган (раздел VII).**

Дер. Алексеевка, Кугарчинский район. Находится на расстоянии 1 км от деревни, на одном из отрогов Уральских гор, в открытой местности. Курган сложен из камней, диаметр его около 6 м.

Мажитов Н. А. Отчет 1968.

**1638. Ерансасинский курган (раздел VII).**

Дер. Ургенка, Зианчуринский район. Находится в одном из горных ущелий Урала, примерно в 7—8 км севернее деревни. Сложен из больших камней, его диаметр около 10 м, высота 30—40 см. Согласно легенде, широко распространённой у населения, под курганом похоронен Еранса, герой легенды.

Мажитов Н. А. Отчет 1968.

**1639. Максютотские курганы. Сарматская культура (раздел VII).**

С. Максютото, Кугарчинский район. На территории села, близ кладбища и средней школы находится группа из 6—7 курганов. В 30-х годах при земляных работах, вероятно, в разрушенном кургане найдены кости человека, около 100 бронзовых наконечников стрел.

Смирнов А. П., 1957, с. 31; Мажитов Н. А. Отчет 1969.



**1640. Мавзолей Бэндэбикэ.** Позднее средневековье (раздел VII).

Дер. Максютново, Кугарчинский район. Близ деревни, на территории кладбища находятся остатки мавзолея, сооруженного из кирпичей серого цвета размером 24×20 см, толщиной 4—5 см. Остатки мавзолея имели форму кургана диаметром около 25 м, высотой более 2 м. Башкиры этот мавзолей связывают с Бэндэбикэ — героиней одной из башкирских легенд. Вероятная дата — XV в.

Мажитов Н. А. Отчет 1969; Агеев Б. Б., Мажитов Н. А., 1970, с. 171.

**1641. Туембетовские курганы** (раздел VII).

Дер. Туембетово, Кугарчинский район. Находятся между деревней и с. Троицк Оренбургской обл., на сырте, на распаханном поле. Курганов раньше было около 3, сейчас сохранился только один и на нем стоит триангуляционная точка. При рытье фундамента для нее были найдены человеческие кости. Диаметр этого кургана около 20 м, высота 1 м.

Мажитов Н. А. Отчет 1969.

**1642. Ардатовские курганы** (раздел VII).

Дер. Ардатово, Кугарчинский район. Находятся близ деревни, в 40 м от дороги в дер. Максютново, на пашне. Диаметр курганов около 30 м, высота 50—70 см. Курганы распахиваются.

Агеев Б. Б. Отчет 1968.

**1643. Беркутовский курган** (раздел VII).

Дер. Беркутово, Кугарчинский район. Находится в 300 м восточнее деревни, на высокой горе. Сложен из камней. Диаметр 10 м, высота 50 см. Сохранность хорошая.

Агеев Б. Б. Отчет 1968.

**1644. Башкир-Беркутовские курганы.** XIII—XIV вв. (раздел VII).

Дер. Башкир-Беркутово, Кугарчинский район. Находятся на северо-восточной окраине деревни, на горе. Диаметр курганов 6—7 м, высота 15—30 см. Все три кургана раскопаны. В курганах найдено по одному захоронению в деревянных колодах. При костях найдены стремя, берестяная трубочка для кос (?), остатки кожаных сапог, кресала, бусы и другие вещи, датируемые XIII—XIV вв.

Мажитов Н. А. Отчет 1968, 1969; Агеев Б. Б., Мажитов Н. А., 1970, с. 170.

**1645. Верхнесазовские курганы** (раздел VII).

Дер. Верхние Сазы, Кугарчинский район. Находятся на южной окраине деревни. Курганов 3, диаметры у них 20—30 м, высота 20—50 см. Сохранность хорошая.

Агеев Б. Б. Отчет 1968.

**1646. I Сюрюкбаевские курганы** (раздел VII).

Дер. Сюрюкбаево, Кугарчинский район. 3 кургана находятся в 1 км к северо-востоку от деревни, на левом берегу р. Большой Ик, вправо от дороги Сюрюкбаево — Красный Яр, на пашне. Диаметр 12—36 м, высота 0,4—0,7 м. Между курганами проходит полоса лесонасаждений шириной около 15 м.

Фомина В. И. Отчет 1953.

**1647. II Сюрюкбаевский курган** (раздел VII).

Дер. Сюрюкбаево, Кугарчинский район. Находится на левом берегу р. Большой Ик, в 1,5 км к северо-востоку от деревни, слева от дороги, идущей из Саратовского 2-го в Сюрюкбаево, на пашне. Диаметр 28 м, высота 0,4 м.

Фомина В. И. Отчет 1953.

**1648. Кугарчинские курганы** (раздел VII).

С. Кугарчи, Кугарчинский район. В 400 м к югу от деревни, вдоль дороги в д. Ардатово, на левом берегу р. Большой Ик расположено 3 земляных кургана диаметром 25—30 м, высотой 40—60 см. Курганы распахиваются.

Агеев Б. Б. Отчет 1969.

**1649. Каскинский курган.** Савроматская культура (V в. до н. э.) (раздел VII).

Дер. Каскино, Кугарчинский район. Между дер. Каскино Кугарчинского района БАССР и д. Николаево Оренбургской области, на пограничной земле, на высоком сырте, справа от дороги в д. Каскино находится одиночный курган диаметром около 13 м, высотой 1 м. Курган хорошей сохранности. При раскопках выявлены савроматские и одно сарматское погребения.

Мажитов Н. А. Отчет 1969 г.; он же. Отчет 1970.

**1650. Саньяпское селище.** Позднее средневековье (раздел VII).

Дер. Саньяц, Кугарчинский район. На окраине деревни, в местности Кала-бар, на берегу небольшой речки, на пашне встречаются обломки керамики, кости животных, крупные камни, угли и зола. Среди обломков керамики есть неорнаментированные плоскодонные (романовский тип) и красноглиняные гончарные (булгарский тип).

Мажитов Н. А. Отчет 1966 г.

**1651. Каранские курганы** (раздел VII).

Дер. Каран, Кугарчинский район. Находится в 1 км к югу от деревни, на дороге в Кугарчи (левый берег рр. Иняк и Большой Ик) через пашню. 3 кургана стоят цепочкой с востока на запад, распаханы. Диаметр 20 м, высота 0,3—0,5 м. Параллельно дороге в 500 м к востоку видны столбы телеграфной линии.

Фомина В. И. Отчет 1953 г.

**1652. I Ишбердинский курган (раздел VII).**

Дер. Ишбердино, Кугарчинский район. В 2 км южнее деревни находится курган диаметром 10 м, высотой 1,5 м.

Коишевский Б. А., 1945.

**1653. II Ишбердинские курганы (раздел VII).**

Дер. Ишбердино, Кугарчинский район. В деревне, рядом со школой расположен курган диаметром 25 м, высотой 0,4 м. Курган частично разрушен при строительстве дороги. В 30-х годах курганов насчитывалось 4.

Смирнов А. П., 1957, с. 58; Агеев Б. Б. Отчет 1969 г.

**1654. III Ишбердинский курган (раздел VII).**

Дер. Ишбердино, Кугарчинский район. Находится у деревни. Диаметр 20×10 м, высота 2,5 м.

Коишевский Б. А., 1945; Смирнов А. П., 1957, с. 109.

**1655. IV Ишбердинские курганы (раздел VII).**

Дер. Ишбердино, Кугарчинский район. Близ деревни находятся 3 кургана овальной формы, высотой до 5 м, диаметром 20—60 м.

Коишевский Б. А., 1945.

**1656. Тукатовские курганы (раздел VII).**

Дер. Тукатово, Кугарчинский район. На расстоянии 1,5 км, западнее хутора 2-е Тукатово, находятся два кургана высотой до 5 м, диаметром 40 м.

Коишевский Б. А., 1945.

**1657. Сапыковские курганы (раздел VII).**

Дер. Сапыково, Кугарчинский район. В 1,2 км севернее деревни, вдоль дороги в с. Мраково, на левом берегу р. Большой Ик расположены 4 земляных кургана диаметром 25—30 м, высотой 0,5—0,6 м. Курганы распахиваются.

Агеев Б. Б. Отчет 1969 г.

**1658. Азнагуловские курганы (раздел VII).**

Дер. Азнагулово, Кугарчинский район. В 120 м к северо-востоку от деревни, вдоль дороги в д. Тляумбетово, на правом берегу р. Накас находятся 3 земляных кургана диаметром 20—25 м, высотой 0,4—0,5 м. Курганы распахиваются.

Агеев Б. Б. Отчет 1969 г.

**1659. Абсалимовское селище (раздел VII).**

Дер. Абсалимово, Кугарчинский район. Находится в 0,5 км к северо-западу от деревни, на левом берегу р. Большой Ик. В обрыве берега высотой 2—3 м, на глубине от 0,25 м до 0,55 м от современной поверхности найдены колотые кости животных. Других находок не было.

Фомина В. И. Отчет 1953 г.

**1660. Ново-Петровские курганы (раздел VII).**

Дер. Ново-Петровка, Кугарчинский район. Находятся в 500 м севернее дороги, на правом

берегу р. Б. Ик, по левую сторону дороги в с. Мраково. Курганов было 2, один из них остался под шоссе, второй наполовину разрушен бульдозером при строительстве дороги. Диаметр его около 20 м. По словам местных жителей, во втором кургане найден железный наконечник стрелы.

Мажитов Н. А. Отчет 1968 г.

**1661. Утаркинские курганы (раздел VII).**

Дер. Русское Тангирово, Кугарчинский район. В 1,5 км восточнее деревни, на правом берегу ручья Утарка — притока р. Большой Ик, на вершине возвышенности находятся два кургана хорошей сохранности диаметром 20 и 14 м, высотой 2,5 и 2 м. На вершине большого кургана заметна впадина. В 20-х годах XX в. близ этих курганов находился курган, на котором стояла каменная баба.

Мажитов Н. А. Отчет 1970 г.

**1662. Тангировские курганы (раздел VII).**

Срубная, абашевская культуры.

Дер. Тангирово, Кугарчинский район. Расположены на пологом левом берегу р. Большой Ик, между двух проселочных дорог Тангирово — Ново-Покровское, в 1,5 км южнее д. Тангирово, на пашне. В группе 7 курганов с земляными насыпями, из которых 5 распахано. Диаметр 15—30 м, высота 0,6—1,6 м. В 1967 г. в целях поиска клада один из курганов был разрушен местными жителями. При исследовании его в 1968 г. экспедицией п/рук. Н. А. Мажитова обнаружена большая могила размером около 4×2 м, где найдены обломки абашевского глиняного сосуда, бронзовый нож, тесло, пять яшмовых наконечников стрел и большой кусок яшмы, служивший сыр-ем. Погребение относится к абашевской культуре. В 1969 г. экспедицией под руководством В. С. Стоколоса раскопан второй, близко расположенный курган, давший 11 погребений срубной культуры.

Фомина В. И. Отчет 1953 г.; Мажитов Н. А. Отчет 1968 г.; Стоколос В. С. Отчет 1969 г.

**1663. Тангировское селище (раздел VII).**

Дер. Тангирово, Кугарчинский район. Находится в 2 км к юго-западу от деревни, на мыске левого берега р. Большой Ик, вправо от проселочной дороги Мраково-Тангирово, на высоте 1,5—2 м над рекой. В осыпи берега отмечены кости животных: овцы, коровы. Общая протяженность культурного слоя 50×3 м. На поверхности каких-либо впадин или ям нет. Берег на месте культурных остатков ровный, открытый, сильно разрушается рекой.

Фомина В. И. Отчет 1953 г.

**1664. Канакасевские курганы (раздел VII).**

Дер. Канакас, Кугарчинский район. Находятся на южной окраине деревни, вдоль дороги



в дер. Ново-Петровка. Курганов 10, диаметр у них 25—40 м, высота 0,4—0,8 м. Два кургана остались под шоссейной дорогой, третий частично разрушен. Сохранность остальных курганов хорошая.

Агеев Б. Б. Отчет 1968 г.

**1665. Мурадымовская пещера. Мезолит (раздел VII).**

Дер. Мурадымово, Кугарчинский район. Расположена на высоком правом берегу р. Большой Ик, на высоте 102 м от уровня реки, в 3 км выше дер. Юлдыбаево 3-е (Мурадымово). Впервые обследована геологом Н. А. Преображенским в 1942 г. В 1948 г. по поручению О. Н. Бадера пещеру обследовал студент ПГУ И. С. Захоржевский. Им были собраны кости животных и кусочек яшмы. В 1960 г. раскопки в пещере произвел О. Н. Бадер. Пещера состоит из двух больших камер. Раскопы (42 кв. м) дали много костей животных (байбак, заяц, сеноставец малый, хомяк) и 14 кремней. Наиболее вероятен мезолитический возраст памятника.

Бадер О. Н. Отчет 1960 г.

**1666. Убалинский курган (раздел VII).**

Дер. Мурадымово, Кугарчинский район. В 13 км южнее деревни, в горах, на правом берегу р. Убалы (Курганная), на краю пашни находится одиночный курган диаметром около 8 м, высотой 60 см. На расстоянии около 1,5 км северо-западнее кургана проходят телефонная линия и газопровод (километровая отметка 141).

Мажитов Н. А. Отчет 1970 г.

**1667. Мурадымовский курган (раздел VII).**

Дер. Мурадымово, Кугарчинский район. Между деревнями Мурадымово и Богдашкино, на левой стороне дороги в д. Богдашкино, на вершине высокой горы находится одиночный курган диаметром 18 м, высотой 70—80 см.

Мажитов Н. А. Отчет 1965 г.

**1668. Богдашкинский курган (раздел VII).**

Дер. Богдашкино, Кугарчинский район. На расстоянии примерно 5—6 км от деревни, на правой стороне дороги в с. Побоище, рядом с триангуляционной точкой находится курган диаметром 15 м, высотой 70—80 см.

Мажитов Н. А. Отчет 1965 г.

**1669. Идяшевское местонахождение. V—X вв. (раздел VII).**

Дер. Идяшево, Зианчуринский район. На территории деревни, на левом берегу ручья Болан, у школы, при выравнивании дороги бульдозером найдена бронзовая подвеска, изображающая голову медведя и 4 рыб. находка относится к V—X вв.

Мажитов Н. А. Отчет 1968 г.

**1670. Утегуловский могильник (раздел VII).**

Дер. Утегулово, Зианчуринский район. На вершине высокой горы, расположенной в 1 км восточнее деревни, находятся 6 каменных площадок размером 3×1,5 м, высотой 10—15 см. По рассказам местных жителей, здесь раньше находили кинжалы и наконечники стрел.

Мажитов Н. А. Отчет 1968 г.

**1671. Овцеводские курганы (раздел VII).**

Дер. Овцевод, Зианчуринский район. Находятся на северной окраине деревни, на правом берегу речки Казан-Болан. Один курган диаметром 25 м, высотой 1,5 м расположен в 50 м от моста. Второй курган (диаметр около 40 м, высота 2,5 м) — на территории коровника, на нем установлены автовесы.

Садыкова М. Х. Отчет 1963 г.; Агеев Б. Б. Отчет 1968 г.

**1672. Сагитовские курганы (раздел VII).**

Дер. Сагитово, Зианчуринский район. Находятся в 1 км севернее деревни, на левом берегу р. Касмарка, между небольшими речками Муртаза и Эселе, на пашне. Курганы 4, они сложены из камней. Диаметр самого большого кургана около 10 м, он хорошей сохранности. Остальные распахиваются и местонахождение их выделяется лишь каменными площадками.

Мажитов Н. А. Отчет 1968 г.

**1673. Казанкинский курган (раздел VII).**

Дер. Казанка, Зианчуринский район. Находятся в 4 км севернее деревни, на вершине высокой горы, у дороги. Курган сложен из камней, диаметр его 5 м, высота 40 см.

Мажитов Н. А. Отчет 1968 г.

**1674. II Сусакский курган (раздел VII).**

Дер. Акурда, Зианчуринский район. Находятся в 1 км от деревни, вправо от дороги в с. Овцевод, на вершине горы Сусак. Диаметр кургана 5 м, высота 50 см. Курган сложен из камней.

Мажитов Н. А. Отчет 1968 г.

**1675. I Сусакский курган (раздел VII).**

Дер. Акурда, Зианчуринский район. По рассказам местных жителей, на мысу, образованном правым берегом р. Сусак и левым берегом р. Касмарки, в 2 км южнее деревни находится курган.

Мажитов Н. А. Отчет 1968 г.

**1676. III Сусакский курган (раздел VII).**

Дер. Акурда, Зианчуринский район. Находятся в 4 км западнее деревни, в левую сторону от дороги в с. Овцевод, на вершине горы Сусак; курган сложен из камней.

Мажитов Н. А. Отчет 1968 г.



**1677. I Акурдинские курганы** (раздел VII).

Дер. Акурда, Зианчуринский район. Находятся в 3 км от деревни, в открытой местности, на сырте. Курганы каменные, диаметр 4—6 м, высота 20—40 см.

Мажитов Н. А. Отчет 1968 г.

**1678. II Акурдинский курган** (раздел VII).

Дер. Акурда, Зианчуринский район. В 4—5 км восточнее деревни, на сырте, левее дороги в 3-е отделение совхоза находится каменный курган диаметром 5 м, высотой 40—50 см.

Мажитов Н. А. Отчет 1968 г.

**1679. Карьелгинский курган** (раздел VII).

Дер. Акурда, Зианчуринский район. Находится в 8 км северо-западнее деревни, на сырте, называемом Кар-Елга, примерно, в 2 км восточнее Акурдинских курганов. Диаметр кургана около 7 м, высота 50—60 см. Сложен он из камней.

Мажитов Н. А. Отчет 1968 г.

**1680. Калмыковские курганы** (раздел VII).

Дер. Акурда, Зианчуринский район. Находится в 10 км северо-восточнее деревни, в местности Калмак Жайлау, на пашне. Диаметр большого кургана 25 м, высота 1,5 м. Второй курган — на расстоянии 500 м по дороге. Он сложен из камней, диаметр его около 5 м, высота 40 см.

Мажитов Н. А. Отчет 1968 г.

**1681. Яутубинский курган** (раздел VII).

Дер. Акурда, Зианчуринский район. В 15 км северо-восточнее деревни, под горой Яу-Туба, в местности бывшего хутора Юраволевка, около тальника, по рассказам местных жителей, находится курган.

Мажитов Н. А. Отчет 1968 г.

**1682. Байгульские курганы** (раздел VII).

Дер. Байгул, Зилаирский район. В окрестностях деревни находятся курганы.

Коишевский Б. А. 1945.

**1683. Ново-Александровские курганы** (раздел VII).

Дер. Ново-Александровское, Зилаирский район. Вблизи деревни находятся курганы.

Коишевский Б. А. 1945.

**1684. Больше-Абишевская стоянка.** Эпоха бронзы (?) (раздел VII).

Дер. Больше-Абишево, Хайбуллинский район. Находится на северо-западной окраине деревни, на территории МТФ и расположена на второй надпойменной террасе левого берега р. Сакмары. С северо-западной стороны окружена горами, с северо-восточной — протекает ручеек Арба. В обнажении северо-восточной стороны найдены фрагменты мелкой керамики. В шурфе обнаружены несколько скребкообразных кремневых отщепов, мелкие обломки кос-

тей и фрагменты лепной неорнаментированной керамики.

Садыкова М. Х. Отчет 1963 г.

**1685. Больше-Арслангуловское селище** (раздел VII).

Дер. Б. Арслангулово, Хайбуллинский район. Находится на расстоянии 500 м от МТФ, расположенной у юго-западной окраины дер. Б. Арслангулово. Размеры его 300×100 м. Территория селища нарушена силосными траншеями, в которых сохранились остатки древнего очага, угли, зола, мелкие обломки лепной керамики, кости домашних животных.

Садыкова М. Х. Отчет 1963 г.

**1686. Зилаирские курганы** (раздел VII).

С. Зилаир, Зилаирский район. Примерно в 2 км восточнее села, по обе стороны дороги на аэродром, на поляне находятся 7 курганов диаметром 20—25 м, высотой 50—60 см. В центре курганов прослеживаются впадины.

Мажитов Н. А. Отчет 1970 г.

**1687. Акназаровская стоянка.** Срубная культура (раздел VII).

Дер. Акназарово, Хайбуллинский район. Находится на второй надпойменной террасе р. Сакмары, на территории фермы колхоза «Урал». В траншее силосной ямы найдены фрагменты лепной керамики, по тесту близкой к срубной.

Садыкова М. Х. Отчет 1963 г.

**1688. Янтишевские курганы** (раздел VII).

С. Янтишево, Хайбуллинский район. Находится на первой надпойменной террасе левого берега р. Сакмары, в 1 км к северу от деревни. Размеры: высота 0,3—1 м, диаметр 20—22 м. Один из курганов находится на проезжей дороге. В нем есть современное погребение.

Садыкова М. Х. Отчет 1963 г.

**1689. Акташевские курганы** (раздел VII).

Дер. Акташево-Ультраково, Хайбуллинский район. По дороге, идущей из дер. Акташево-Ультраково, обнаружены 3 курганных могильника.

I группа (8 земляных насыпей) находится в 2 км от д. Акташево. На одном кургане тригонометрический столбик; II группа из 5 курганов диаметром 15—20 м. В III группе 3 земляных насыпи.

Садыкова М. Х. Полевой дневник 1963 г.

**1690. Ивановские курганы** (раздел VII).

Дер. Ивановка, Хайбуллинский район. В окрестностях деревни находится несколько курганных групп. I группа находится в 4,5—5 км к северо-востоку, II группа — в 3 км восточнее, III группа — в 2 км западнее, IV груп-



па — в 4 км южнее деревни. В группах от одного до 4—5 курганов.

Коишевский Б. А., 1945.

**1691. Михайловские курганы** (раздел VII).

Дер. Михайловка, Хайбуллинский район. Вблизи деревни находится несколько групп курганов. Одна группа — в 1 км западнее, вторая — в 6 км восточнее, третья — в 3—3,5 км северо-восточнее деревни.

Коишевский Б. А., 1945.

**1692. I Аралбаевский курган** (раздел VII).

Дер. Аралбаево, Зианчуринский район. Севернее деревни находится курган.

Коишевский Б. А., 1945.

**1693. II Аралбаевские курганы** (раздел VII).

Дер. Аралбаево, Зианчуринский район. Курганы находятся по обе стороны дороги Камышлы-Узяково — Аралбаево. Диаметр 21—30 м, высота 0,75—3 м.

Садыкова М. Х. Отчет 1963 г.

**1694. Старо-Якуповские курганы** (раздел VII).

Дер. Старо-Якупово, Зианчуринский район. 3 кургана находятся на расстоянии 3—4 км к востоку от деревни. Диаметр 14—20 м, высота до 75 см. Поверхности курганов засыпаны мелким гравием.

Садыкова М. Х. Полевой дневник 1963 г.

**1695. Япарсазовские курганы** (раздел VII).

Дер. Япарсазово, Зилаирский район. Могильник из 2 каменных курганов диаметром 18 и 26 м, высотой 1 м находится в 500 м к юго-западу от деревни.

Садыкова М. Х. Полевой дневник 1963 г.

**1696. III Вознесенский курган** (раздел VII).

Дер. Вознесенская, Зианчуринский район. Находится по правую сторону дороги, идущей из дер. Япарсазово в дер. Вознесенскую. Диаметр 25 м, высота 2 м. Насыпь не нарушена, засыпана гравием.

Садыкова М. Х. Полевой дневник 1963 г.

**1697. II Вознесенские курганы** (раздел VII).

Дер. Вознесенская, Зилаирский район. Курганов 11. Находятся в 3 км к северо-западу от деревни. Диаметр курганов 15—30 м, высота 1 м. Насыпи состоят из щебня и камня. Курганы не нарушены.

Садыкова М. Х. Полевой дневник 1963 г.

**1698. I Вознесенские курганы** (раздел VII).

Дер. Вознесенская, Зилаирский район. Курганов три. Находятся по левую сторону дороги Вознесенская — Юлдыбаево, в 3 км к северо-западу от д. Вознесенской.

Садыкова М. Х. Полевой дневник 1963 г.

**1699. Кашкарские курганы** (раздел VII).

Дер. Кашкарово, Зилаирский район. Курганов 14. Находятся левее дороги Юлдыбаево —

Зилаир, в березовом лесу, близ дер. Кашкарово. Диаметр курганов от 16 до 40 м, высота 0,75—3 м. На вершинах высоких насыпей воронки глубиной до 3 м.

Между курганами расположены грунтовые могилы с камнями, размеры которых достигают 1 м высоты и 0,5 м ширины.

Садыкова М. Х. Полевой дневник 1963 г.

**1700. II Юлдыбаевские курганы. XIII—XIV вв.** (раздел VII).

Дер. Юлдыбаево, Зилаирский район. Два каменных кургана находятся на северо-восточной окраине деревни. Диаметр курганов 4,5 м, высота — 20—25 см. Оба кургана исследованы в 1963 г. В них найдены захоронения в колодах, головою на север, стеклянные бусы, серебряное зеркало, железные ножи, чугунная жаровня с ручкой и другие вещи XIII—XIV вв.

Садыкова М. Х. Отчет 1963 г.

**1701. I Юлдыбаевские курганы** (раздел VII).

Дер. Юлдыбаево, Зилаирский район. Расположены в 8 км от деревни близ дороги в дер. Ишназарово. Курганов 5, высота их 0,5—1,5 м, диаметр 17—30 м. Курганы распахиваются, два из них нарушены дорогой.

Садыкова М. Х. Отчет 1962 г.

**1702. III Юлдыбаевский курган** (раздел VII).

Дер. Юлдыбаево, Зилаирский район. Находится в 14 км от деревни, влево от шоссе в д. Ишназарово. Диаметр кургана 26 м, высота 1,5 м. Поверхность кургана нарушена кладочислательским раскопом.

Садыкова М. Х. Отчет 1962 г.

**1703. Воскресенские курганы** (раздел VII).

Дер. Воскресенское, Зилаирский район. В 3 км западнее деревни, в 10 км от дер. Куватаевой находится 3 кургана.

Коишевский Б. А., 1945.

**1704. Васильевские курганы** (раздел VII).

Дер. Васильевка, Хайбуллинский район. 2 кургана находятся в 2 км к северо-западу от деревни. Один курган расположен у шоссе, другой — на поле. На последнем — тригонометрическая вышка.

Садыкова М. Х. Полевой дневник 1963 г.

**1705. Зилаирские курганы** (раздел VII).

Дер. Абдулкаримово, Баймакский район. На первой надпойменной террасе левого берега р. Сакмары, по левую сторону дороги из дер. Абдулкаримово в отделение Зилаирского э/совхоза «Комсомольское» находятся 2 группы курганов. I группа из 11 земляных курганов полусферической (10 насыпей) и удлиненной (одна насыпь) форм. Диаметр их от 18 до 44 м, высота 60—75 см. II группа — 4 земляных насыпей полусферической формы, находят-

**1734. II Иткуловские курганы** (раздел VII).

Дер. Второе Иткулово, Баймакский район. По сведениям, присланным жителем деревни Ш. Ш. Габдиевым в редакцию газеты «Совет Башкортостана», на западном берегу оз. Талкас, на горе «Убалы» находится несколько курганов.

Письмо Ш. Ш. Габдиева.

**1735. Кинзебулатовский курган** (раздел VII).

Дер. Кинзебулатово, Баймакский район. В 2 верстах от деревни, в верховьях р. Мазан, на левом берегу р. Сакмары находится каменный курган высотой 3 с., диаметром 12 саженей, на вершине 3 ямы  $\frac{1}{2}$  —  $1\frac{3}{4}$  аршина.

Игнатъев Р. Г., 1864.

**1736—1740. Талкаские стоянки.** Неолит (раздел VII).

Оз. Талкас, Баймакский район. По берегам озера в 1969 г. выявлено 5 стоянок каменного века. Раскопки на двух из них вскрыли культурные слои неолитического времени, насыщенные керамикой с гребенчатым орнаментом и изделиями из яшмы.

Матюшин Г. Н., Морозов Ю. А., Рыков Ю. А., Туркина Л. Г., 1970, с. 150.

**1741. Ново-Сакмарские курганы** (раздел VII).

Дер. Ново-Сакмарское, Баймакский район. В 2 км севернее деревни расположены 4 земляных кургана.

Садыкова М. Х. Отчет 1963 г.

**1742. I Тубинские курганы** (раздел VII).

Пос. Тубинский, Баймакский район. В 5 км от поселка, правее дороги в дер. Ново-Сакмарское расположены 5 курганов диаметром 5—25 м, высотой 25—27 см.

Садыкова М. Х. Отчет 1963 г.

**1743. II Тубинский курган** (раздел VII).

Пос. Тубинский, Баймакский район. Находится в 5 км к востоку от поселка. Диаметр кургана 30 м, высота 90 см.

Садыкова М. Х. Отчет 1963 г.

**1744. III Тубинские курганы** (раздел VII).

Пос. Тубинский, Баймакский район. Находятся в 3 км к западу от поселка, в 10—15 м от дороги Тубинский-Муллагаево. Насыпи земляные, диаметр 18 и 10 м, высота 0,5 и 0,3 м.

Рязанов М. Ш. Отчет 1969.

**1745. IV Тубинские курганы** (раздел VII).

Пос. Тубинский, Баймакский район. Находятся в 1 км к северо-западу от поселка, в 200 м к востоку от дороги Тубинский-Темясово, на пашне. Насыпи земляные, края опавшие. Диаметр 20 и 22 м, высота 1,4 и 1,5 м. Расстояние между курганами 500 м.

Рязанов М. Ш. Отчет 1969.

**1746. Муллакаевское местонахождение** (раздел VII).

Дер. Муллакаево, Баймакский район. Находится на второй надпойменной террасе правого берега р. Сакмары, на юго-восточном конце деревни. Территория селища занята огородами колхозников Камалова, Уразгильдина, Сайфудинова. В разведочном шурфе найдены костяная проколка, а в береговом обрыве — костяной псалый.

Садыкова М. Х. Отчет 1963.

**1747. Муллакаевские находки. VI—X вв.** (раздел VII).

Дер. Муллакаево, Баймакский район. При строительстве птицефермы у деревни найден железный наконечник стрелы, примерно, VI—X вв. Возможно, он найден в полностью разрушенном кургане.

Садыкова М. Х. Отчет 1963.

**1748. Ургазчакское городище** (раздел VII).

Дер. Муллакаево, Баймакский район. Древнее укрепление находится близ деревни, на возвышенности «Ургазчак». Форма его округлая. Окружено валом (окружностью 180 м, шириной 11—15 м, высотой 1,5 м) и рвом. Наиболее высокая часть вала сохранилась на южной стороне. В восточной стороне вал понижается, и здесь сохранился вход шириной 6 м. Вблизи этого места протекает ручеек Ак-Кытык. Пробные шурфы находок не дали.

Садыкова М. Х. Полевой дневник 1963 г.

**1749. Муллакаевский менгир** (раздел VII).

Дер. Муллакаево, Баймакский район. Близ деревни, на расстоянии 3 км от нее стоит менгир высотой 4,1 м.

Садыкова М. Х. Отчет 1963.

**1750. Муллакаевские курганы.** Срубная культура (раздел VII).

Дер. Муллакаево, Баймакский район. На территории деревни находятся 4 больших кургана, один из них разрушен при строительстве склада. В нем найдены два плоскодонных сосуда срубного типа, височная подвеска и браслет.

Садыкова М. Х. Отчет 1963.

**1751. I Кульчуровский курган** (раздел VII).

Дер. Кульчурово, Баймакский район. В 4 верстах от деревни, на западном склоне хребта Ирендык, на вершине горы Урта-Карагай находится 1 земляной курган с камнями на вершине. Диаметр его 8 саженей, высота  $2\frac{1}{4}$  с.

Игнатъев Р. Г., 1864.

**1752. II Кульчуровский курган.** Срубная культура (раздел VII).

Дер. Кульчурово, Баймакский район. На территории деревни при строительных работах разрушен курган, где были найдены два плоскодонных глиняных сосуда срубного типа, медный браслет с заходящими концами.

Садыкова М. Х. Отчет 1963.



**1753. Нижне-Идрисовские курганы** (раздел VII).

Дер. Нижне-Идрисово, Баймакский район. 4 кургана находятся на огородах жителей деревни, близ фермы. К северу от деревни, на горе Бодай-Тау находятся две древние могилы с камнем.

Садыкова М. Х. Отчет 1963.

**1754. Идрисовские курганы** (раздел VII).

Дер. Идрисово, Баймакский район. Судя по рассказам местных жителей, в 4 км от деревни находятся две поляны с названием «Большое курганное» и «Малое курганное поле» («Убаяланы»). Вероятно, здесь имеются курганы.

Мажитов Н. А. Отчет 1970.

**1755. Темясовское местонахождение.** Эпоха камня (раздел VII).

С. Темясово, Баймакский район. У южного склона горы Рапат, в 70 м от слияния рек Шырды и Сакмары, на правом высоком берегу р. Сакмары были собраны кремневые пластины, отщепы и одна трапеция. Берег на этом участке интенсивно разрушается рекой. Границы культурного слоя и его мощность не определялись.

Рязапов М. Ш. Отчет 1969.

**1756. II Темясовские курганы** (раздел VII).

С. Темясово, Баймакский район. 2 кургана диаметром 12 и 20 м, высотой 50 и 75 см находятся к югу от села.

Садыкова М. Х. Отчет 1963.

**1757. I Темясовские курганы.** Сарматская культура (раздел VII).

С. Темясово, Баймакский район. 18 курганов диаметром от 8 до 28 м расположены на высоком правом берегу р. Сакмары, в сосновом бору, примерно в 2,5 км восточнее села. В одном раскопанном в 1970 г. кургане обнаружено разграбленное погребение, где найдены человеческие кости с сплюснuto деформированным черепом и обломки большого плоскодонного с узким горлом горшка с ручкой. Курган ориентировочно датируется III—IV вв. н. э.

Садыкова М. Х. Отчет 1963; Мажитов Н. А. Отчет 1970.

**1758. Кожзаводское селище** (раздел VII).

Дер. Кожзавод, Баймакский район. Расположено в 300 м к юго-востоку от деревни, в 100—150 м к югу от р. Сакмары, в 10—15 м от дороги из деревни на маслозавод, на старой пашпе. Собрано несколько черепков без орнамента, коричневого цвета, в глине примесь песка.

Рязапов М. Ш. Отчет 1969.

**1759. Кожзаводская стоянка** (раздел VII).

Дер. Кожзавод, Баймакский район. Расположена в 1200 м к северу от деревни, на тер-

расе (высота 3 м) левого берега р. Сакмары. Собрано 45 кремневых отщепов и один скребок. Был заложен шурф (50×50 см) глубиной 30 см, в котором найдены 3 кремневых отщепца. Почвенный слой, в котором обнаруживались находки, на этом участке не превышает 30 см.

Рязапов М. Ш. Отчет 1969.

**1760. I Верхне-Тагировские курганы** (раздел VII).

Дер. Верхне-Тагирово, Баймакский район. Правее дороги в д. Нижне-Тагирово есть 3 кургана диаметром около 20 м, высотой 50 см.

Садыкова М. Х. Отчет 1963.

**1761. II Верхне-Тагировские курганы** (раздел VII).

Дер. Верхне-Тагирово, Баймакский район. В 30 м на восток от деревни расположены 3 кургана диаметром 13—14 м, высотой 0,4—0,5 м. Через все три кургана проходит дорога в д. Билалово.

Рязапов М. Ш. Отчет 1969.

**1762. Билаловские курганы** (раздел VII).

Дер. Билалово, Баймакский район. В 150 м на северо-запад от животноводческой фермы деревни, в 300—400 м западнее правого берега р. Сакмары, у братской могилы Смоленского полка расположены 3 земляных кургана диаметром 18—23 м, высотой 0,8—1,3 м.

Рязапов М. Ш. Отчет 1969.

**1763. Ханкалинские находки** (раздел VII).

Гора Хан-Кала, Баймакский район. По сообщению жителей деревни-фермы Комсомольской, в пещере горы, в 2 км северо-западнее деревни находили в прошлом глиняные сосуды и другие древние предметы.

Мажитов Н. А. Отчет 1965.

**1764. Ханкалинский курган** (раздел VII).

Гора Хан-Кала, Баймакский район. В 2 км северо-западнее деревни-фермы Комсомольской, на вершине горы находится одиночный каменный курган диаметром около 4 м, высотой 40 см.

Мажитов Н. А. Отчет 1965.

**1765. I Уметбаевский курган** (раздел VII).

Дер. Уметбаево, Баймакский район. Одиночный курган находится на вершине Кухаил-Тау, у деревни. Поверхность кургана обложена камнем.

Садыкова М. Х. Отчет 1963.

**1766. II Уметбаевский курган** (раздел VII).

Дер. Уметбаево, Баймакский район. В 400 м на северо-запад от деревни, в 10 м от дороги в лес расположен 1 земляной курган диаметром 15 м, высотой 0,8 м.

Рязапов М. Ш. Отчет 1969.

**1767. Баймурзинские курганы (раздел VII).**

Дер. Баймурзино, Абзелиловский район. На западной окраине деревни есть 2 кургана диаметром 15 и 20 м, высотой 50 и 75 см.

Садыкова М. Х. Отчет 1963.

**1768. I Ахметовские курганы (раздел VII).**

Дер. Ахметово, Абзелиловский район. В 1 км севернее деревни находятся два кургана с земляной насыпью.

Садыкова М. Х. Отчет 1963.

**1769. II Ахметовские курганы (раздел VII).**

Исток р. Сакмары, Абзелиловский район. На правом берегу находятся два больших полусферических возвышения, которые, возможно, являются остатками курганов. От курганов идут две гряды, обложенные камнями. Гряды образуют незамкнутый круг длиной 25 м, шириной 5 м.

Садыкова М. Х. Отчет 1963.

## Раздел VIII

### ПАМЯТНИКИ БАССЕЙНА Р. УРАЛ

**1770. I Гадилевские курганы (раздел VIII).**

Дер. Гадилево, Хайбуллинский район. По дороге в дер. Таштугай находятся 2 кургана. Насыпь одного из них вытянутой формы. Поверхность обложена каменными плитками. На одном из них кладка нарушена, но следов раскопа не видно. Диаметр 18 м.

Садыкова М. Х. Отчет 1962.

**1771. II Гадилевский курган (раздел VIII).**

Дер. Гадилево, Хайбуллинский район. По левую сторону дороги в д. Бакаловское, находится курган, заросший травой, частично обложенный плитняком. Высота его 0,75 м, диаметр 20 м.

Садыкова М. Х. Отчет 1962.

**1772. I Мамбетовские курганы (раздел VIII).**

Дер. Мамбетово, Хайбуллинский район. К северо-востоку от деревни находятся два кургана высотой 1,5 и 2,5 м, диаметром 24 м. На одном сохранились остатки каменного кольца.

Садыкова М. Х. Отчет 1962.

**1773. IV Мамбетовский курган (раздел VIII).**

Дер. Мамбетово, Хайбуллинский район. На юго-западной окраине деревни находится курган высотой 75 см, диаметром 20 м.

Садыкова М. Х. Отчет 1962.

**1774. II Мамбетовские курганы (раздел VIII).**

Дер. Мамбетово, Хайбуллинский район. К юго-востоку от деревни, на правом берегу р. Таналык находятся 7 курганов. Высота — 0,5—1,5 м, диаметр 10—35 м.

Садыкова М. Х. Отчет 1962.

**1775. III Мамбетовские курганы (раздел VIII).**

Дер. Мамбетово, Хайбуллинский район. На левом берегу р. Таналык, между деревнями Мамбетово и Сагитово находятся 4 кургана. Насыпи 3 курганов земляные, а 1 насыпь обложена камнями. Диаметр насыпей 10—11 м.

Садыкова М. Х. Отчет 1962.

**1776. II Сагитовский курган (раздел VIII).**

Дер. Сагитово, Хайбуллинский район. Близ деревни, на возвышенности находится курган высотой 0,75 м, диаметром 10 м.

Садыкова М. Х. Отчет 1962.

**1777. I Сагитовский курган (раздел VIII).**

Дер. Сагитово, Хайбуллинский район. На правом берегу р. Таналык, к юго-западу от деревни находится курган, обложенный каменным кольцом. Высота кургана 0,5 м, диаметр 18 м.

Садыкова М. Х. Отчет 1962.

**1778. Таштугайский курган (раздел VIII).**

Дер. Таштугай, Хайбуллинский район. По правую сторону дороги в д. Вишневку Оренбургской обл. находится курган удлиненной формы.

Садыкова М. Х. Отчет 1962.

**1779. Таштугайское древнее укрепление (городище?) (раздел VIII).**

Дер. Таштугай, Хайбуллинский район. По левую сторону дороги в д. Вишневку Оренбургской обл., на возвышенности правого берега р. Таналык находится вал длиной 100 м, шириной 10 м. С западной стороны вал огражден каменными плитами, врытыми на ребро. Юго-восточная сторона площадки, на которой сооружен вал, имеет естественную защиту в виде возвышенной гряды. Середина площадки, окруженная валом, выложена камнем, местами вымостка нарушена. В северном конце площадки находится курган высотой 1,5 м, диаметром 30 м, обложенный камнем.

Садыкова М. Х. Отчет 1962.

**1780. I Ново-Зиргановский курган (раздел VIII).**

Дер. Ново-Зирганово, Хайбуллинский район. По левую сторону дороги в д. Саргикамышево находится курган высотой 1 м, диаметром 19 м.

Садыкова М. Х. Отчет 1962.



- 1781. II Ново-Зиргановские курганы** (раздел VIII).  
Дер. Ново-Зирганово, Хайбуллинский район. По дороге в дер. Саргикамышево находятся 3 кургана высотой 0,75—2 м, диаметром 25, 35 и 38 м.  
Садыкова М. Х. Отчет 1962.
- 1782. Илячевские курганы** (раздел VIII).  
Дер. Илячево, Хайбуллинский район. По левую сторону дороги в д. Карасу находятся 2 кургана высотой от 0,6—1 м, диаметром 14 и 15 м.  
Садыкова М. Х. Отчет 1962.
- 1783. Новонаумовский курган** (раздел VIII).  
Дер. Новонаумовка, Хайбуллинский район. По левую сторону дороги в д. Илячево находится курган. Диаметр насыпи 18 м.  
Садыкова М. Х. Отчет 1962.
- 1784. II Акъярские курганы** (раздел VIII).  
С. Акъяр, Хайбуллинский район. По обе стороны дороги в д. Ново-Зинаново находятся 5 курганов высотой от 0,3 до 2 м, диаметром 12—40 м.  
Садыкова М. Х. Отчет 1962.
- 1785. IV Акъярский курган** (раздел VIII).  
С. Акъяр, Хайбуллинский район. Недалеко от села местными жителями колхоза им. Фрунзе в 1965 г. был раскопан курган, в котором найдены наконечники стрел и другие мелкие вещи. Сведения получены от работника Хайбуллинского РК КПСС А. Н. Голубцова.  
Архив сектора АЭ ИИЯЛ БФАН СССР
- 1786. I Акъярские курганы** (раздел VIII).  
С. Акъяр, Хайбуллинский район. В 25 км к востоку от села расположены 6 курганов высотой 0,5—2,1 м, диаметром 35—50 м. На одном из курганов стоит камень, а поверхность его покрыта мелким красноватым плитняком.  
Садыкова М. Х. Отчет 1962.
- 1787. III Акъярский курган** (раздел VIII).  
С. Акъяр, Хайбуллинский район. В 5 км к северо-востоку от села, по дороге в дер. Макан находится курган высотой 0,4 м, диаметром 10 м, окруженный каменными глыбами.  
Садыкова М. Х. Отчет 1962.
- 1788. Никольский курган** (раздел VIII).  
Дер. Никольская, Хайбуллинский район. В 1 км севернее деревни, на горе находится курган.  
Коишевский Б. А. 1945.
- 1789. Раевский курган** (раздел VIII).  
Дер. Раевка, Хайбуллинский район. В 7 км северо-западнее деревни, в 1 км от старой Аблатынской дороги, у урочища Аблат находится курган диаметром 20 м, высотой 3 м, со стоящим камнем с надписью.  
Коишевский Б. А., 1945.
- 1790. II Переволочанские курганы** (раздел VIII).  
Дер. Переволочанская, Хайбуллинский район. В 3 км юго-западнее деревни находятся два кургана высотой 2 м, диаметром 10 м.  
Коишевский Б. А., 1945.
- 1791. I Переволочанские курганы** (раздел VIII).  
Дер. Переволочанская, Хайбуллинский район. В 2 км на юго-запад от деревни находятся 5 курганов, цепочкой с востока на запад, высотой до 5 м, диаметром 30 м. В 4 км на юго-запад от села расположен курган высотой 2 м, диаметром 20 м. В 1 км на север находится седьмой курган высотой 4 м, диаметром 20 м.  
Коишевский Б. А., 1945.
- 1792. Самарские курганы** (раздел VIII).  
Дер. Самарское, Хайбуллинский район. Вблизи деревни находятся три группы курганов: 1) в 5 км восточнее, по направлению к дер. Акъяр, в каменном долу (три кургана); 2) за гумнами, южнее, по дороге к р. Деринагас (3 больших и 5—7 слабовыраженных) и 3) в 7 км юго-восточнее, по дороге в д. Макан (один).  
Коишевский Б. А., 1945.
- 1793. Яковлевские курганы** (раздел VIII).  
Дер. Яковлевская, Хайбуллинский район. Вблизи деревни находятся две группы курганов: 1) в 4 км юго-восточнее (два кургана); 2) в 1 км северо-западнее (два кургана).  
Коишевский Б. А., 1945; Смирнов А. П., 1957, с. 19.
- 1794. Юлбарсовский курган** (раздел VIII).  
Юлбарсовский сельсовет, Хайбуллинский район. В 1 км юго-западнее коммуны «Большевик» находится курган высотой 2 м, диаметром 12 м.  
Коишевский Б. А., 1945.
- 1795. I Томаковский курган** (раздел VIII).  
Хутор Томаковский, Хайбуллинский район. В 500 м северо-восточнее коммуны «Большевик», у хутора находится курган диаметром 10 м, высотой 2 м.  
Коишевский Б. А., 1945.
- 1796. II Томаковские курганы** (раздел VIII).  
Хутор Томаковский, Хайбуллинский район. Слева от дороги в дер. Полянскую находятся 2 кургана диаметром 27 и 30 м.  
Садыкова М. Х. Отчет 1962.
- 1797. Ишмухаметовские курганы** (раздел VIII).  
Дер. Ишмухаметово, Хайбуллинский район. Вблизи деревни, на горе Арал-таш находятся курганы.  
Коишевский Б. А. 1945.



**1798. I Ново-Юлбарсовские курганы** (раздел VIII).

Дер. Юлбарсово, Хайбуллинский район. По правую сторону дороги во 2-е отделение Матраевского зерносовхоза находятся 4 кургана высотой до 1 м, диаметром 20—25 м.

Садыкова М. Х. Отчет 1962.

**1799. II Ново-Юлбарсовские курганы** (раздел VIII).

Дер. Ново-Юлбарсово, Хайбуллинский район. В 300 м к северо-западу от деревни находятся 3 кургана высотой 2—3 м, диаметром 26—32 м. На одном из них — тригонометрическая вышка.

Садыкова М. Х. Отчет 1962.

**1800. Салимовские курганы** (раздел VIII).

Дер. Салимово, Зианчуринский район. В 5 верстах от деревни, на левом берегу р. Бузавлык, на горе Тизкай-Каскан расположены 5 курганов в 5 саженьях один от другого.

Сведения 1873 г. о городищах и курганах, 1903, стр. 66.

ИАК, вып. 5. СПб.,

**1801. Матраевские курганы** (раздел VIII).

Совхоз Матраевский, Хайбуллинский район. На северной окраине центральной усадьбы совхоза находятся 2 кургана высотой 1,5 и 1,8 м, диаметром 16 и 17 м.

Садыкова М. Х. Отчет 1962.

**1802. Полянские курганы** (раздел VIII).

Дер. Полянская, Хайбуллинский район. По обе стороны дороги в дер. Сукраково близ заброшенного мусульманского кладбища находятся 4 кургана. Два из них имеют круглые насыпи диаметром 12 м, высотой 0,8 м, два других — удлиненные насыпи размерами 12×19 м и 15×25 м.

Садыкова М. Х. Отчет 1962.

**1803. Сукраковский курган** (раздел VIII).

Дер. Сукраково, Хайбуллинский район. На восточной окраине деревни находится курган, обложенный каменным кольцом. Высота кургана 0,8 м, диаметр 12 м.

Садыкова М. Х. Отчет 1962.

**1804. I Алибаевский курган** (раздел VIII).

Дер. Алибаевская, Хайбуллинский район. По правую сторону дороги в дер. Первомайскую находится курган.

Садыкова М. Х. Отчет 1962.

**1805. II Алибаевские курганы** (раздел VIII).

Дер. Алибаевская, Хайбуллинский район. По правую сторону дороги в дер. Первомайскую расположены 4 кургана. Местное население называет их «мары».

Садыкова М. Х. Отчет 1962.

**1806. Рафиковские курганы** (раздел VIII).

Дер. Рафиково, Хайбуллинский район. В 1,5—2 км к северо-востоку от деревни рас-

положены 2 кургана высотой 1,5 и 2 м, диаметром 30 и 40 м.

Садыкова М. Х. Отчет 1962.

**1807. Исянгильдинский курган** (раздел VIII).

Дер. Исянгильдино, Хайбуллинский район. По левую сторону дороги совхоз «Целинный» — дер. Исянгильдино находится курган. В центре насыпи имеется каменная выкладка. Высота кургана около 3 м, диаметр 35 м.

Садыкова М. Х. Отчет 1962.

**1808. Юлалинский курган** (раздел VIII).

Юлалинский рудник, Баймакский район. В 2 км, не доезжая до рудника, — группа курганов.

Коишевский Б. А., 1945.

**1809. Верхне-Сосновский курган** (раздел VIII).

Дер. Верхняя Сосновка, Баймакский район. К северо-западу от деревни, в поле находится одиночный курган; на нем — тригонометрическая вышка.

Садыкова М. Х. Отчет 1962.

**1810 Баймакские курганы.** Сарматская культура (раздел VIII).

Баймакский район. В 1930 г. учитель Попков в Баймакском районе раскопал курганы, в которых найдены бронзовые наконечники стрел IV в. до н. э., хранящиеся в БРКМ, и бронзовые стремечковидные удила VII—VI вв. до н. э.

Мошкова М. Г., 1963, с. 16; Смирнов К. Ф., Петренко В. Г., 1963, с. 17; Смирнов К. Ф., 1961, с. 79, рис. 43.

**1811. Баймакский курган** (раздел VIII).

Гор. Баймак, Баймакский район. В 4 км на север от города, в 100 м правее дороги в Куянтау, на возвышенности, на краю пашни, слева от дороги, ведущей в поле, находится курган диаметром 16 м, высотой 1,5 м; в центре его заметна впадина.

Рязанов М. Ш. Отчет 1969.

**1812. «Тапяшан-Белян», курганы в урочищах** (раздел VIII).

Урочище «Тапяшан-Белян», Баймакский район. В урочище, у подошвы горы «Узунгур» разбросано 8 курганов с земляными насыпями диаметром 9—13 сажень, с ямами на вершине.

Игнатъев Р. Г., 1864.

**1813. I Кульюртауский курган** (раздел VIII).

Дер. Кульюртау, Баймакский район. Находится в 600 м к северо-востоку от деревни, в 10 м от дороги Баймак — Тубинский. Насыпь земляная, диаметр 10 м, высота 1 м.

Рязанов М. Ш. Отчет 1969.

**1814. III Кульюртауский курган** (раздел VIII).

Дер. Кульюртау, Баймакский район. Находится в 16 км от Баймака по дороге на оз. Тал-



кас, примерно в 5—7 км от д. Кульюртау. Восточная половина разрушена дорогой. Высота около 1,5 м, диаметр 29 м.

Садыкова М. Х. Отчет 1962.

**1815. II Кульюртауский курган** (раздел VIII).

Дер. Кульюртау, Баймакский район. Находится в 3 км к северо-западу от деревни, в 50 м к западу от дороги Баймак — Тубинский. Насыпь земляная, диаметр 18 м, высота 0,8 м.

Рязапов М. Ш. Отчет 1969.

**1816. Куянтаевские курганы** (раздел VIII).

Дер. Куянтаево, Баймакский район. В 2 км на юг от деревни, в 50 м вправо от дороги в г. Баймак, на пашне расположены 4 кургана диаметром 11—20 м, высотой 0,2—1,1 м. В 300 м на восток от дороги и в 250 м на восток от этих курганов на пашне находится одиночный земляной курган диаметром 25 м, высотой 1,2 м.

Рязапов М. Ш. Отчет 1969.

**1817. Сириккулевский курган** (раздел VIII).

II торфоучасток, Баймакский район. Находится в 200 м к северо-западу от торфоучастка, на дороге Баймак — Тубинский, в 1 км к юго-востоку от оз. Сирик-куль. Половина насыпи кургана разрушена дорогой. Диаметр 25 м, высота 1,5 м.

Рязапов М. Ш. Отчет 1969.

**1818. Мерясовское местонахождение.** Эпоха бронзы (раздел VIII).

Дер. Мерясово, Баймакский район. У учителя истории Нигматовской средней школы Мурзагалина А. Г. хранится каменный топор, найденный учащимися в маленьком ручейке, текущем с горы Ирендек, у дер. Мерясово. Топор относится к эпохе бронзы.

Рязапов М. Ш. Отчет 1969.

**1819. II Мерясовские курганы** (раздел VIII).

Дер. Мерясово, Баймакский район. Напротив деревни, на левом берегу р. Таналык, вдоль дороги Баймак — Темясово, в 2,5 км от дер. I Торфоучасток (ферма Мерясовской бригады) расположены 16 земляных курганов диаметром 13—19 м, высотой 35—60 см.

Рязапов М. Ш. Отчет 1969.

**1820. I Мерясовские курганы** (раздел VIII).

Дер. Мерясово, Баймакский район. 4 земляных кургана находятся в 1,5 км к юго-западу от деревни, в 10 м к западу от дороги Баймак — Тубинский. Диаметр 14—18 м, высота 0,3—0,5 м.

Рязапов М. Ш. Отчет 1969.

**1821. Валитовский курган** (раздел VIII).

Дер. Валитово, Хайбуллинский район. В 200—300 м от северо-восточной окраины деревни, в низменной пойме степной безымянной

реки находится курган высотой 0,5 м, диаметром 25 м.

Садыкова М. Х. Отчет 1962.

**1822. Целинные курганы** (раздел VIII).

Совхоз Целинный, Хайбуллинский район. На поле совхоза находятся 2 кургана. Высота их 1,9 и 1,5 м, диаметр 35 и 40 м.

Садыкова М. Х. Отчет 1962.

**1823. I Зилаирские курганы** (раздел VIII).

Центральная усадьба Зилаирского зерносовхоза, Баймакский район. Правее дороги из 9-го отделения совхоза на центральную усадьбу находятся 7 курганов диаметром 15—40 м, высотой 1—3 м.

Садыкова М. Х. Отчет 1962.

**1824. II Зилаирские курганы** (раздел VIII).

Центральная усадьба Зилаирского совхоза, Баймакский район. В 3 км на запад от усадьбы, в 25 м правее дороги в дер. Янгазино расположены 3 земляных кургана диаметром 8—15 м, высотой 0,3—0,8 м. В 900 м южнее их на краю пашни находится каменный курган диаметром 12 м, высотой 1 м.

Рязапов М. Ш. Отчет 1969.

**1825. III Зилаирские курганы** (раздел VIII).

Центральная усадьба Зилаирского совхоза, Баймакский район. Курганы находятся левее дороги из центральной усадьбы во 2-е отделение, в 1 км западнее дороги. Насыпи нарушены.

Садыкова М. Х. Отчет 1963.

**1826. Янгазинский курган** (раздел VIII).

Дер. Янгазино, Баймакский район. В 3 км от деревни, левее дороги в центральное отделение Зилаирского совхоза находится одиночный курган высотой около 1 м, диаметром 13 м. Насыпь нарушена, видны камни.

Садыкова М. Х. Отчет 1962; Рязапов М. Ш. Отчет 1969.

**1827. I Баишевские курганы** (раздел VIII).

Дер. Баишево, Баймакский район. В 10 верстах от деревни, близ озера Ялтырь-Куль находятся 4 кургана под названием «Асылай».

Игнатъев Р. Г., 1864.

**1828. II Баишевские курганы** (раздел VIII).

Дер. Баишево, Баймакский район. В 2 верстах восточнее I Баишевских курганов, в поле находится курган под названием «Гаебай», в 2 верстах на юг от него — курган «Селим», в 6 верстах на юг от этого — курган «Там».

Игнатъев Р. Г., 1864.

**1829. V Баишевский курган** (раздел VIII).

Дер. Баишево, Баймакский район. В 1 км на юго-запад от МТФ Баишевского отделения Зилаирского совхоза, в ущелье Ирендыкских гор, на левом берегу ручья, на лугу находится каменный курган диаметром 9 м, высотой 1 м.

Вокруг кургана есть каменная ограда высотой 60 см.

Рязапов М. Ш. Отчет 1969.

**1830. IV Байшевские курганы** (раздел VIII).

Дер. Байшево, Баймакский район. В 100—150 м на восток от деревни, вдоль дороги в деревню расположены 3 кургана диаметром 14—31 м, высотой 0,35—1,6 м. Вокруг двух курганов — каменная кладка. Через третий курган проходит дорога.

Садыкова М. Х. Отчет 1962; Рязапов М. Ш. Отчет 1969.

**1831. III Байшевские курганы** (раздел VIII).

Дер. Байшево, Баймакский район. К северо-востоку от деревни, на небольшом останце, окруженном болотами, находятся 2 кургана.

Садыкова М. Х. Отчет 1962.

**1832. VI. Байшевский курган** (раздел VIII).

Дер. Байшево, Баймакский район. В 6 км на северо-запад от деревни, в 100—150 м правее дороги в д. Мансурово, в 200 м от левого берега р. Артаза, на горе находится каменный курган диаметром 7 м, высотой 0,5 м.

Рязапов М. Ш. Отчет 1969.

**1833. VII Байшевский курган** (раздел VIII).

Дер. Байшево, Баймакский район. В 5 км на северо-запад от деревни, в 6 км юго-восточнее дер. Карышкино, в 100 м восточнее дороги на полевой стан Байшевского отделения Зилаирского совхоза на пашне находится земляной курган диаметром 32 м, высотой 2,1 м. В центре кургана — впадина.

Рязапов М. Ш. Отчет 1969.

**1834. I Карышкинские курганы** (раздел VIII).

Дер. Карышкино, Баймакский район. К юго-западу от деревни находятся 2 кургана со впадинами на вершинах.

Садыкова М. Х. Отчет 1962.

**1835. II Карышкинские курганы** (раздел VIII).

Дер. Карышкино, Баймакский район. К западу от деревни находятся два кургана высотой 0,3—1 м, диаметром 11 и 24 м.

Садыкова М. Х. Отчет 1962.

**1836. III Карышкинские курганы** (раздел VIII).

Дер. Карышкино, Баймакский район. В 300—400 м на восток от деревни, в 50 м на восток от заправочной станции, на возвышенности есть 7 земляных курганов диаметром 7—16 м, высотой 0,25—0,9 м.

Рязапов М. Ш. Отчет 1969.

**1837. IV Карышкинские курганы** (раздел VIII).

Дер. Карышкино, Баймакский район. В 3 км на северо-восток от деревни, в 2 км на юго-запад от механизированного тока, вдоль дороги на ток расположены 6 курганов диаметром 7—19 м, высотой 0,45—1,2 м.

Рязапов М. Ш. Отчет 1969.

**1838. I Култубанское местонахождение.** Эпоха камня (раздел VIII).

Оз. Култубан, Баймакский район. На западном берегу озера, у берегового вала, на небольшой возвышенности найдены пожевидные пластины и отщепы. В шурфе находок не было.

Матюшин Г. Н. Отчет 1965.

**1839. II Култубанское местонахождение.** Эпоха камня (раздел VIII).

Оз. Култубан, Баймакский район. В 1 км южнее Култубан I, на пашне собраны отщепы, скол с нуклеуса, заготовка для двусторонне обработанного орудия и несколько мелких обломков горшков.

Матюшин Г. Н. Отчет 1965.

**1840. III Култубанское местонахождение.** Эпоха камня (раздел VIII).

Оз. Култубан, Баймакский район. На юго-западном берегу озера, в 1 км западнее истока небольшой речки собраны отщепы с ретушью.

Матюшин Г. Н. Отчет 1965.

**1841. IV Култубанское местонахождение.** Эпоха камня (раздел VIII).

Оз. Култубан, Баймакский район. На северном берегу озера, в 500 м западнее совхозного поселка найдена пожевидная пластинка с ретушью и отщеп с ретушью.

Матюшин Г. Н. Отчет 1965.

**1842. V Култубанское местонахождение.** Эпоха камня (раздел VIII).

Оз. Култубан, Баймакский район. На северо-западном берегу озера, в 500 м северо-восточнее устья ручья найдены пожевидная пластинка и скол с нуклеуса.

Матюшин Г. Н. Отчет 1965.

**1843. Карагайлы-Узянские курганы** (раздел VIII).

Оз. Карагайлы-Узян, Баймакский район. В 210 саженях от озера находится курган «Ак-Тюбе», в 2 верстах к востоку от него — курганы под названием «Сальман». Насыпи курганов состоят из чернозема и мелкого камня, некоторые обложены большими камнями. Высота 2—4 сажени, диаметр  $3\frac{3}{4}$ — $17\frac{3}{4}$  сажени, на вершинах — ямы.

Игнатъев Р. Г., 1864.

**1844. Субанские курганы** (раздел VIII).

Гора Субан, Баймакский район. На вершине горы Субан, с юго-восточной стороны горы Урта-Карагай находятся 3 земляных кургана с камнями на вершинах. Диаметр курганов 4—9 саженей, высота 2— $2\frac{3}{4}$ .

Игнатъев Р. Г., 1864.

**1845. I Давлетовские курганы.** Эпоха железа (раздел VIII).

Дер. Давлетово, Баймакский район. В 300 м от деревни находятся 2 каменных кургана диа-



метром 7 и 8 м, высотой 30 и 50 м. От курганов расходятся две полукруглые линии («усы»), которые сложены из 4—5 рядов вертикально стоящих камней и заканчиваются небольшими круглыми площадками. В 1965 г. был раскопан один курган, где кроме двух трубчатых костей человека ничего не найдено. Курганы по своей форме представляют один из редких памятников на Южном Урале и могут быть сопоставлены с курганными могильниками Казахстана (курганы с «усами»).

Мажитов Н. А. Отчет 1965.

#### 1846. II Давлетовские курганы (раздел VIII).

Дер. Давлетово, Баймакский район. В 2—3 км северо-западнее деревни, в равнине между гор, близ урочища Иткул-себык находится сооружение из 5 курганов, из которых средний — наиболее крупный, а боковые — уменьшаются к краям. От крайних курганов идут две дуги из поставленных стоймя камней, образующих кольцо, замыкаемое двумя кругами. Внутренность кольца площадью около 1,5 га.

Коишевский Б. А., 1945.

#### 1847. III Давлетовский курган (раздел VIII).

Дер. Давлетово, Баймакский район. В 1 км к северо-востоку от деревни, в 100 м южнее дороги в дер. Туркменево, на возвышенности расположен каменный курган диаметром 8 м, высотой 1,5 м; в середине его — впадина.

Рязанов М. Ш. Отчет 1969.

#### 1848. II Сибайские курганы (раздел VIII).

Город Сибай, Баймакский район. У северо-восточной окраины города находятся 7 курганов высотой 1,5—2 м, диаметром 28—32 м. Насыпи не нарушены.

Садыкова М. Х. Отчет 1962.

#### 1849. III Сибайские курганы (раздел VIII).

Сибайский совхоз, Баймакский район. На левом берегу р. Худолаз, на полях Калининского отделения Сибайского зерносовхоза есть 2 кургана высотой 0,75 м и 1,5 м.

Садыкова М. Х. Отчет 1962.

#### 1850. I Сибайские курганы. Сарматская культура (раздел VIII).

Г. Сибай, Баймакский район. В 5 км северо-восточнее города, в 2 км от полустанка «106 км», в 500 м восточнее ж. д., на возвышенности «Бишуба» находятся 13 земляных курганов. Курганы расположены цепочкой, распаиваются. В 1965 г. Н. А. Мажитов раскопал 1 курган, в нем обнаружено 5 могил прохоровской культуры, найдены бронзовые зеркала, гончарная и лепная глиняная посуда, бронзовые наконечники стрел, кости барана и другие вещи. По длинным и узким стенкам могил прослежены глубокие подбои. Могилы датируются IV—II вв. до н. э.

Мажитов Н. А. Отчет 1965; он же, 1965, с. 95.

#### 1851. Давлетовское городище (раздел VIII).

Хутор Давлетово, Баймакский район. У хутора находится городище.

Коишевский Б. А., 1945.

#### 1852. Мукасовское селище (раздел VIII).

С. Мукасово, Баймакский район. По сведениям местных жителей находится к востоку от села, на северном берегу болотца. Здесь найдены фрагменты керамики, стрелы среди каменных плит, поставленных на ребро. Поблизости имеется курган.

Сальников К. В. Отчет 1952.

#### 1853. II Мукасовский курган (раздел VIII).

Дер. Мукасово, Баймакский район. В 500 м на юг от деревни, в 250 м на запад от дороги г. Сибай — дер. Туркменево, на горе есть обложенный камнями курган диаметром 7 м, высотой 0,8 м.

Рязанов М. Ш. Отчет 1969.

#### 1854. I Мукасовский курган (раздел VIII).

Дер. Мукасово, Баймакский район. В 2 км на север от деревни, в 250 м на восток от дороги в дер. Туркменево, в лощине между горами расположен курган диаметром 6 м, высотой 0,45 м. Курган распаивается. В 250 м на юго-запад от него расположен второй земляной курган диаметром 6 м, высотой 0,6 м.

Рязанов М. Ш. Отчет 1969.

#### 1855. Худолазские курганы (раздел VIII).

Дер. Худолаз, Баймакский район. Между деревнями Худолаз и Туркменево, в 3 км от первой, на поле расположены 2 кургана хорошей сохранности, диаметром около 40 м, высотой 2,5 и 3 м.

Мажитов Н. А. Отчет 1970.

#### 1856. Туркменевское наскальное изображение (раздел VIII).

С. Б. Туркменево, Баймакский район. Близ деревни, на склоне горы Тугажман, обращенном к р. Туямьяс, имеется высеченное в скале изображение человеческой фигуры.

Коишевский Б. А., 1945.

#### 1857. Туркменевские курганы (раздел VIII).

Дер. Туркменево, Баймакский район. В 5 верстах от деревни, близ р. Худолаз находятся 38 курганов высотой 2—3 м, диаметром 8—14 саж. Некоторые с ямами на вершинах. Местные жители сообщают, что курганы якобы раскапывались.

Игнатъев Р. Г., 1864.

#### 1858. I Атангуловский курган (раздел VIII).

Дер. Атангулово, Баймакский район. В 2 км на запад от деревни, в 1,5 км левее дороги в дер. Мустаево, на Ирандыкских горах расположен каменный курган диаметром 8 м, высотой 1,2 м.

- Мажитов Н. А. Отчет 1965 г.; Рязанов М. Ш. Отчет 1969 г.
- 1859. II Атангуловские курганы** (раздел VIII).  
Дер. Атангулово, Баймакский район. По рассказам местных жителей, близ деревни в 5—6 местах, на вершинах гор есть каменные курганы.  
Мажитов Н. А. Отчет 1965; Рязанов М. Ш. Отчет 1969 г.
- 1860. II Абзаковский курган** (раздел VIII).  
Дер. Абзаково, Баймакский район. В 3—4 км на запад от деревни, в 400 м левее дороги в д. Атангулово, на холме есть каменный курган диаметром 5 м, высотой 1 м.  
Рязанов М. Ш. Отчет 1969.
- 1861. Абзаковский клад.** Эпоха бронзы (раздел VIII).  
Дер. Абзаково, Баймакский район. На территории деревни в 1970 г. при рытье подполья колхозницы Р. Асалбаевой обнаружен клад из 13 бронзовых серпов, лежавших кучей. Клад, вероятно, относится к эпохе поздней бронзы.  
Терегулова Э., 1970.
- 1862. I Абзаковский курган** (раздел VIII).  
Дер. Абзаково, Баймакский район. В 2 км на юг от деревни, в 100 м правее дороги в дер. Старый Сибай, на горе расположен каменный курган диаметром 7 м, высотой 1,05 м.  
Рязанов М. Ш. Отчет 1969.
- 1863. Гадельшинское местонахождение** (раздел VIII).  
Гадельшинский рудник, Баймакский район. У рудника найдены два глиняных сосуда, поступившие затем в БРКМ.  
Коишевский Б. А., 1945.
- 1864. Басаевские курганы** (раздел VIII).  
Дер. Басай, Баймакский район. На северо-западной окраине деревни, на распахиваемом поле находятся 5 курганов диаметром 18—20 м, высотой 60—80 см.  
Мажитов Н. А. Отчет 1965.
- 1865. I Ново-Туркменевский курган** (раздел VIII).  
Дер. Ново-Туркменево, Баймакский район. Находится в 4,5—5 км к юго-востоку от деревни, на правом берегу р. Большой Кизыл, справа от дороги Кизыльская — Увальская Заимка — Ново-Туркменево. Диаметр его 32 м, высота 1,27 м.  
Фомина В. И. Отчет 1952.
- 1866. II Ново-Туркменевские курганы** (раздел VIII).  
Дер. Ново-Туркменево, Баймакский район. 2 кургана находятся на правом берегу р. Большой Кизыл, в 2,5—3 км к юго-востоку от деревни, по обе стороны от дороги из с. Кизыль-
- ского. Диаметр 20 и 24 м, высота 0,15 и 0,65 м. Один из них распахан.  
Фомина В. И. Отчет 1952.
- 1867. IV Ново-Туркменевский курган** (раздел VIII).  
Дер. Ново-Туркменево, Баймакский район. Находится в 1 км к юго-юго-востоку от деревни, у дороги на Сибайский рудник. Диаметр его 50 м, высота 1,2 м. На восточной и южной полях — современные башкирские могилы.  
Фомина В. И. Отчет 1952.
- 1868. III Ново-Туркменевский курган** (раздел VIII).  
Дер. Ново-Туркменево, Баймакский район. В степи, слева от дороги Кизыльское — Ново-Туркменево, к юго-юго-востоку от Ново-Туркменево, стоит курган, на вершине его триангуляционный знак. Вокруг него — на расстоянии 4 м от центра — ров шириной 1 м, глубиной 0,28 м. Диаметр кургана 24 м, высота 0,4 м.  
Фомина В. И. Отчет 1952.
- 1869. Нижне-Абдряшевские курганы** (раздел VIII).  
Дер. Нижнее Абдряшево, Абзелиловский район. Находятся на правом берегу р. Большой Кизыл, на возвышенности в 0,5 км к юго-западу от деревни. В группе 7 курганов, расположенных цепочкой. Все они не распаханы, округлой формы. Диаметр от 14 до 24 м, высота 0,12—0,4 м.  
Фомина В. И. Отчет 1952.
- 1870. I курганы у Соцгородка** (раздел VIII).  
Соцгородок, Абзелиловский район. Находятся в 1,5 км к северо-западу от Соцгородка, на левом берегу р. Большой Кизыл, по обе стороны дороги из Альмухаметова в Соцгородок. В группе 2 кургана с каменными насыпями. Диаметр 8 и 12 м, высота 0,25—0,35 м.  
Фомина В. И. Отчет 1952.
- 1871. II курган у Соцгородка** (раздел VIII).  
Соцгородок, Абзелиловский район. Расположен в 1 км к северо-западу от Соцгородка, на левом берегу р. Большой Кизыл. Диаметр 24 м, высота 0,2 м.  
Фомина В. И. Отчет 1952.
- 1872. I Альмухаметовский курган** (раздел VIII).  
Дер. Альмухаметово, Абзелиловский район. Находится в 1 км к северо-западу от деревни, на правом берегу р. Большой Кизыл, в 380 м правее проселочной дороги Альмухаметово-Булатово. Диаметр 28 м, высота 0,4 м. На северной поле его и в центре — башкирские могилы. Вокруг центра и на расстоянии 2 м от него — каменное кольцо.  
Фомина В. И. Отчет 1952.



**1873. II Альмухаметовские курганы** (раздел VIII).

Дер. Альмухаметово, Абзелитовский район. Находится в 3—3,5 км к западу от деревни, левее дороги Булатово-Альмухаметово. В группе 9 курганов, расположенных беспорядочно. Диаметр 20—52 м, высота 0,1—1,8 м.

Фомина В. И. Отчет 1952.

**1874. Халиловские курганы** (раздел VIII).

Дер. Халилово, Абзелитовский район. В 2 км южнее деревни, на левой стороне дороги в дер. Ахаево, на вспаханном поле находятся 4 кургана диаметром 16—30 м, высотой 0,5—1,2 м.

Мажитов Н. А. Отчет 1965.

**1875. X Кусеевский курган** (раздел VIII).

Дер. Кусеево, Баймакский район. В 8 км на восток от деревни, в 1 км на север от животноводческой фермы Кусеевского отделения Ирендыкского совхоза, в 850 м на север от р. Мамиля, в 5 м от дороги в дер. Халилово находится курган диаметром 23 м, высотой 1,9 м. Насыпь кургана из чернозема и крупных камней.

Рязапов М. Ш. Отчет 1969.

**1876. Кусеевские золоторазработки** (раздел VIII).

Дер. Кусеево, Баймакский район. Находятся в 2 км к востоку от села, на склоне горы Тукан. По словам местных жителей, здесь во время золотодобычи наткнулись на следы древних выработок: штольни, каменные песты, ступки. Старики-башкиры называют древний народ золотодобытчиков «суксун».

Сальников К. В. Отчет 1952.

**1877. II Кусеевские курганы** (раздел VIII).

Дер. Кусеево, Баймакский район. Расположены в 7 км от села по дороге на Бакр-Узяк. На участке в 1 км — группа из 13 насыпей; распахиваются. Диаметр 16—28 м, высота 0,6—1 м.

Сальников К. В. Отчет 1952.

**1878. Кусеевские менгиры** (раздел VIII).

Дер. Кусеево, Баймакский район. Расположены у деревни, в 1 км от правого берега ручья Тащлы-Елга (приток р. Большой Кизыл), в 800 м от Кусеевских курганов, по дороге на Бакр-Узяк, у построек МТФ Кусеевского колхоза. Обнаружена подпрямоугольная оградка (4×5 м) из камней. При раскопке погребения не оказалось. Местные жители называют эти оградки мечетью.

Кякшто Н. В., 1933, с. 79. Сальников К. В. Отчет 1952.

**1879. I Кусеевские курганы** (раздел VIII).

Дер. Кусеево, Баймакский район. Близ деревни находятся курганы. I курган расположен в 1 версте на восток от деревни, на восточ-

ном склоне хребта Ирендык, в поле, в урочище «Уван-Таш»; II и III — в 1 версте на северо-восток от первого, в урочище «Салин»; IV — в 20 саженях от II и III, у дороги в д. Кусеево; V — в 1,5 верстах на северо-восток от IV, в 103 саженях от дороги в д. Халилово, на вершине горы Мурун. На восток от V кургана, между двух дорог на пристань Ташкич и в дер. Халилово, в 1 версте на запад от горы Мурун находятся 10 курганов.

Игнатъев Р. Г., 1865.

**1880. III Кусеевские курганы** (раздел VIII).

Дер. Кусеево, Баймакский район. Возле деревни находятся 2 кургана диаметром 10 и 11 м, высотой 0,5 м. По сведению жителя деревни М. Аллагуватова, в прошлом один курган был раскопан. В Оренбургском музее хранятся бронзовое шило и абашевская розетка, происходящие из района дер. Кусеево. В 1952 г. К. В. Сальников раскопал один курган. Погребений и каких-либо вещей под насыпью не найдено.

Фомина В. И. Отчет 1951; Сальников К. В. Отчет 1952.

**1881. IX Кусеевский курган** (раздел VIII).

Дер. Кусеево, Баймакский район. В 3 км на юго-восток от деревни, в 50 м на восток от дороги в дер. Исянбетово, на холме расположен каменный курган диаметром 4 м, высотой 0,3 м.

Рязапов М. Ш. Отчет 1969.

**1882. V Кусеевский курган** (раздел VIII).

Дер. Кусеево, Баймакский район. В 3 км южнее деревни, по левую сторону дороги в дер. Альмухаметово, в 300 м от животноводческой фермы (или заброшенного прииска) находится один каменный курган диаметром около 9 м, высотой 60—70 см.

Мажитов Н. А. Отчет 1965.

**1883. IV Кусеевские курганы** (раздел VIII).

Дер. Кусеево, Баймакский район. Примерно в 6 км южнее деревни и в 3 км от животноводческой фермы (или заброшенного прииска), на левой стороне дороги в дер. Альмухаметово, на склонах небольшого холма находятся два кургана диаметром 12 и 14 м, высотой 40 и 60 см. Один из курганов распахивается.

Мажитов Н. А. Отчет 1965; Рязапов М. Ш. Отчет 1969.

**1884. VI Кусеевские курганы** (раздел VIII).

Дер. Кусеево, Баймакский район. В 7 км южнее деревни и в 4 км от животноводческой фермы (или заброшенного прииска), по обе стороны дороги в дер. Альмухаметово находятся 5 курганов диаметром 20—30 м, высотой 30—60 см. Курганы распахиваются.

Мажитов Н. А. Отчет 1965; Рязапов М. Ш. Отчет 1969.

**1885. VII Кусеевские курганы (раздел VIII).**

Дер. Кусеево, Баймакский район. Примерно в 8—9 км южнее деревни и в 5—6 км от животноводческой фермы (или заброшенного прииска), справа от дороги в дер. Альмухаметово, на правом берегу речки, в поле находятся три кургана диаметром 25—30 м, высотой 30—70 см.

Мажитов Н. А. Отчет 1965.

**1886. VIII Кусеевские курганы (раздел VIII).**

Дер. Кусеево, Баймакский район. На правом берегу р. Мамиля, в 400 м на северо-восток от III Кусеевских курганов, вдоль дороги в дер. Альмухаметово расположены 6 земляных курганов диаметром 14—26 м, высотой 0,6—1,2 м. Курганы распахиваются. В 300 м на восток расположены V Кусеевские курганы.

Рязанов М. Ш. Отчет 1969.

**1887. I. Исянбетовские курганы. V—III вв. до н. э. (раздел VIII).**

Дер. Исянбетово, Баймакский район. В 2 км северо-западнее деревни, на вершине горы Сатай находятся два каменных кургана диаметром 8 и 12 м, высотой 60 и 80 см. Камни маленького кургана вывезены местными жителями для строительных нужд. При доследовании его найдены обломки нескольких глиняных сосудов сарматского типа, обломки одного бронзового зеркала, стеклянная бусина темно-синего цвета с белыми глазками, глиняное пряслице. Судя по находкам, курган датируется примерно V—III вв. до н. э.

Мажитов Н. А. Отчет 1965; он же, 1966, с. 95—97.

**1888. II Исянбетовский курган (раздел VIII).**

Дер. Исянбетово, Баймакский район. На южном конце деревни, в 50 м на юго-запад от огорода крайнего дома, на левом берегу р. Исянбет расположен земляной курган диаметром 17 м, высотой 0,6 м.

Рязанов М. Ш. Отчет 1969.

**1889. III Исянбетовские курганы (раздел VIII).**

Дер. Исянбетово, Баймакский район. В 3 км на юго-восток от деревни, в 2 км на юго-запад от дер. Басаево, в 15—20 м на север от дороги Исянбетово-Басаево, на горе расположены два каменных кургана диаметром 6 и 8 м, высотой 0,4 и 0,7 м. Один из них частично разрушен. По словам жителей деревни, в 3 км на юго-запад от деревни, на горе «Сусак» расположен каменный курган.

Рязанов М. Ш. Отчет 1969.

**1890. Булатовские курганы (раздел VIII).**

Дер. Булатово, Абзелиловский район. В 2 км юго-восточнее деревни, в местности «Бишуба» находятся 9 курганов, расположенных цепочкой. Диаметр их 15—40 м, высота 1—3 м.

Фомина В. И. Отчет 1952; Мажитов Н. А. Отчет 1965.

**1891. II Халиловские курганы (раздел VIII).**

Дер. Халилово, Абзелиловский район. В 2 км к востоку от деревни находятся 12 курганов, расположенных цепочкой на пашне. Диаметр курганов 22—34 м, высота 0,4—1,6 м.

Фомина В. И. Отчет 1951.

**1892. I Халиловские курганы (раздел VIII).**

Дер. Халилово, Абзелиловский район. В 300 м к западу от деревни находятся 2 земляных кургана с включениями камней. Диаметр их 12 и 20 м, высота 0,4 и 0,7 м. Насыпи нарушены.

Фомина В. И. Отчет 1951.

**1893. III Халиловские курганы (раздел VIII).**

Дер. Халилово, Абзелиловский район. В 3,5 км к северо-западу от деревни находятся 8 земляных курганов с примесью камней. Курганы расположены бессистемно в открытой степи.

Фомина В. И. Отчет 1951.

**1894. I Ишбулдинские курганы (раздел VIII).**

Дер. Ишбулды, Абзелиловский район. 7 курганов, вытянутых цепочкой, находятся на левом берегу р. Большой Кизыл, в 2 км к востоку от деревни, по обе стороны от дороги Ишбулды-Булатова. Диаметр от 24 до 30 м, высота 0,3—1,1 м. В центре кургана № 2 круглая яма диаметром 5 м, глубиной 0,5 м. Над ямой высится 4-метровый столб со звездой на вершине — временный памятник Герою Советского Союза Рауфу Давлетову, погибшему в 1944 г. на фронте Отечественной войны.

Фомина В. И. Отчет 1952.

**1895. II Ишбулдинские курганы (раздел VIII).**

Дер. Ишбулды, Абзелиловский район. 5 курганов находятся на левом берегу р. Большой Кизыл, в 2,5—3 км к востоку от деревни. На одном есть каменная площадка. Диаметр курганов от 11 до 45 м, высота 0,15—1,2 м. Рядом на пашне заметны еще несколько распаханных курганов.

Фомина В. И. Отчет 1952.

**1896. Авласовские курганы (раздел VIII).**

Дер. Ахай, Абзелиловский район. В 3 км восточнее деревни, в степи находится одиночный курган диаметром более 40 м, высотой около 4 м, известный у местного населения как Авласовский курган. С кургана видны еще два таких же больших кургана, расположенных в 1,5—2 км севернее.

Мажитов Н. А. Отчет 1965.

**1897. Муклекульский курган (раздел VIII).**

Оз. Муклекуль, Абзелиловский район. Между деревнями Хусаиново и Шадигаево Абзелиловского района, на высокой горе расположенной вблизи озера, находится одиночный каменный курган диаметром около 40 м, высотой 30—40 см.

Мажитов Н. А. Отчет 1965.



**1898. Хусаиновские курганы.** IX—X вв. (раздел VIII).

Дер. Хусаиново, Абзелиловский район. В 3 км западнее деревни, на берегу оз. Муклекуль в 1965—1966 гг. Н. А. Мажитовым раскопано 12 земляных курганов IX—X вв. В могилах найдены сабли, керамика, стремяна, удила и предметы украшений.

Мажитов Н. А. Отчеты 1965 и 1966.

**1899. II Абделмамбетовские курганы** (раздел VIII).

Дер. Абделмамбетово, Абзелиловский район. В 1 км южнее деревни, слева от дороги в дер. Халилово, на пашне находятся 3 кургана диаметром 14—24 м, высотой 0,4—1,5 м.

Мажитов Н. А. Отчет 1965.

**1900. I Абделмамбетовские курганы** (раздел VIII).

Дер. Абделмамбетово, Абзелиловский район. Находится в 2 км к юго-востоку от деревни, на левом берегу р. Большой Кизыл, на гребне каменистого возвышения. В группе 2 каменных кургана. Диаметр 14 и 16 м, высота 0,3 и 0,6 м. В центре насыпей — ямы.

Фомина В. И. Отчет 1952.

**1901. III Тепяновские курганы** (раздел VIII).

Дер. Тепяново, Абзелиловский район. В 3 верстах на юг от II Тепяновских курганов, на южном берегу оз. Айры, в 100 саженях от берега находятся 3 кургана. Насыпи земляные с мелкими камнями, высота 2—4 саж., диаметр 4—16 саж., на некоторых — ямы.

Игнатъев Р. Г., 1864.

**1902. II Тепяновские курганы** (раздел VIII).

Дер. Тепяново, Абзелиловский район. В 10 верстах от I Тепяновских курганов на восток, на восточном берегу оз. Атаулы расположены 10 курганов.

Игнатъев Р. Г., 1864.

**1903. Махмутовские курганы** (раздел VIII).

Дер. Махмутово, Абзелиловский район. В 6 верстах от деревни, на левом берегу р. Кизыл, в 200 саженях от берега на юго-восток находятся 4 кургана на расстоянии 21—100 саж. друг от друга, высотой 1,5—2<sup>3</sup>/<sub>4</sub> с., диаметром 5—9<sup>1</sup>/<sub>4</sub> саж., с ямой на вершинах.

Игнатъев Р. Г., 1864.

**1904. I Тепяновские курганы** (раздел VIII).

Дер. Тепяново, Абзелиловский район. В 1 версте от деревни на восток, на р. Большой Кизыл находятся 5 курганов.

Игнатъев Р. Г., 1864.

**1905. Башкапсыкайский курган** (раздел VIII).

Дер. Ишкулово, Абзелиловский район. В 9—10 км юго-западнее деревни, на западном бере-

гу оз. Атаулы, на вершине горы Башкапсык есть одиночный каменный курган диаметром 24 м, высотой 60—70 см.

Мажитов Н. А. Отчет 1965.

**1906. Ишкуловские курганы.** Срубная культура (раздел VIII).

Дер. Ишкулово, Абзелиловский район. В 2 км юго-западнее деревни, в местности «Ак балсык», на вспаханном поле находятся 8 курганов; они расположены двумя группами (по 6 и 2 кургана) и имеют диаметр от 10 до 22 м, высоту 20—70 см. В одном небольшом раскопанном кургане обнаружено пять могил. Две оказались ограбленными, в трех найдены остатки человеческих скелетов, захороненных в скорченном положении. В могилах найдены глиняные сосуды срубного типа. В насыпи — многочисленные каменные плиты, образующие кольцо вокруг кургана.

Мажитов Н. А. Отчет 1965.

**1907. Ишкуловское селище.** Позднее средневековье (раздел VIII).

Дер. Ишкулово, Абзелиловский район. В 1 км к юго-юго-востоку от деревни, на левом берегу р. Большой Кизыл прослежены обожженные и необожженные кости, угольки, неорнаментированные черепки, зольник. На задрюнованной поверхности видны четыре круглые впадины диаметром 5—6 м, глубиной 0,15—0,3 м. В 1951 г. К. В. Сальниковым вскрыта площадь 158 кв. м. Обнаружены кости, обломки чугунных котлов, черепки гончарной посуды, слиток меди. Памятник определен как башкирская стоянка XI—XV вв.

Фомина В. И. Отчет 1951; Сальников К. В. Отчет 1952.

**1908. Монтаевский курган.** Середина I тыс. н. э. (раздел VIII).

Дер. Ишкулово, Абзелиловский район. Между деревнями Ишкулово и Равилово, на вершине горы Малое Монтаево находится каменный курган диаметром около 8 м, высотой 30—40 см. При раскопках найдены голубая бусина и несколько обломков керамики середины I тыс. н. э.

Мажитов Н. А. Отчеты 1965 и 1970.

**1909. Давлетшинские курганы.** IV—III вв. до н. э. (раздел VIII).

Дер. Давлетшино, Абзелиловский район. На северной окраине деревни, на вершине высокой горы находятся 2 каменных кургана диаметром 18 и 8 м. Камни большого кургана несколько лет назад местными жителями были вывезены для строительства колхозной фермы. При осмотре остатков его найдены обломки железного предмета, зубы лошади, обломки глиняных сосудов. В маленьком кургане обнаружена

одна могила, в которой лежал плохо сохранившийся костяк, ориентированный головой на восток; при нем найдены бронзовое зеркало, глиняное пряслице, сосуд, два железных трехгранных наконечника стрел и несколько стеклянных мозаичных бусин. Находки относятся к раннесарматскому времени (IV—III вв. до н. э.).

Мажитов Н. А. Отчет 1965; он же, 1966, с. 95—97.

**1910. Тал-Кускарские курганы (раздел VIII).**

Дер. Тал-Кускарово, Абзелиловский район. На юго-западной окраине деревни, на левом берегу р. Кизыл расположены 4 обложенных камнями земляных кургана диаметром 6—8 м, высотой 30 см.

Исламов Д. К. Отчет 1969.

**1911. I Идяш-Кускарские курганы (раздел VIII).**

Дер. Идяш-Кускарово, Абзелиловский район. В 0,5 км на юго-восток от деревни, на левом берегу р. Кизыл, вдоль дороги в дер. Равилово расположены 3 кургана диаметром 4—6 м, высотой 30 см.

Исламов Д. К. Отчет 1969.

**1912. Кускарские курганы (раздел VIII).**

Дер. Кускарово, Абзелиловский район. На северной окраине деревни расположены цепочкой 7 курганов. Диаметр двух курганов около 16 м, высота 1—1,3 м, остальных, соответственно, 8—10 м и 20—40 см.

Мажитов Н. А. Отчет 1965.

**1913. II Идяш-Кускарский курган (раздел VIII).**

Дер. Идяш-Кускарово, Абзелиловский район. В 3 км на север от деревни, на левом берегу р. Идяш, на вершине горы «Хунай-тау» находится каменный курган диаметром 10 м, высотой 30 см, хорошей сохранности.

Исламов Д. К. Отчет 1969.

**1914. Юлдашевые курганы (раздел VIII).**

Дер. Юлдашево, Абзелиловский район. В 1,5 км северо-западнее деревни, на вершине высокой горы цепочкой расположены 3 каменных кургана диаметром 7,12 и 15 м, высотой 20—40 см.

Мажитов Н. А. Отчет 1965.

**1915. Аскарские курганы (раздел VIII).**

Дер. Аскарово, Абзелиловский район. В 1 км южнее села, на левом берегу речки Сук-Ерек, у дороги в дер. Равилово находятся 2 каменных кургана диаметром 20 и 24 м, высотой около 1 м. Через лог, в 300—400 м влево от дороги, на пашне находятся еще 3 таких же кургана.

Мажитов Н. А. Отчет 1965.

**1916. Заготские курганы (раздел VIII).**

Дер. Заготскот, Абзелиловский район. В 1,5 км на юг от деревни, вдоль дороги в дер. Идяш-Кускарово, на правом берегу р. Идяш, на вершине горы находится каменный курган диаметром 14 м, высотой 60 см. В середине его впадина диаметром 1,5 м, глубиной 0,5 м.

Исламов Д. К. Отчет 1969.

**1917. Ярлыкаповский курган (раздел VIII).**

Дер. Ярлыкапово, Абзелиловский район. В 1 км на юго-восток от деревни, на левом берегу р. Кизыл, вдоль дороги в д. Тал-Кускарово, на вершине горы находится каменный курган диаметром 11 м, высотой 60 см.

Исламов Д. К. Отчет 1969.

**1918. Казмашевские курганы (раздел VIII).**

Дер. Казмашево, Абзелиловский район. В 600 м к северо-востоку от деревни, на высоком правом берегу р. Большой Кизыл, в 800 м от русла находятся 6 курганов диаметром 10—26 м, высотой 0,25—0,8 м, расположенные цепочкой. Некоторые насыпи имеют кладоискательские ямы.

Фомина В. И. Отчет 1951.

**1919. Рыскужинские курганы (раздел VIII).**

Дер. Рыскужино, Абзелиловский район. В 1,5 км к северо-западу от деревни, на правом берегу р. Большой Кизыл, у подножья пологой горы находятся 3 земляных кургана диаметром 10—20 м, высотой 0,4—0,6 м. На одном из них выложена каменная площадка.

Фомина В. И. Отчет 1951.

**1920. I Амангильдинские курганы (раздел VIII).**

Дер. Амангильды, Абзелиловский район. В 1 км к юго-востоку от деревни, на территории башкирского кладбища находятся 3 земляных кургана диаметром 14—22 м, высотой 0,25—0,65 м.

Фомина В. И. Отчет 1951.

**1921. II Амангильдинский курган (раздел VIII).**

Дер. Амангильды, Абзелиловский район. В 1,5 км к северо-западу от деревни находится курган со рвом, диаметр кургана 30 м, высота 0,95 м. Поверхность нарушена поздними ямами.

Фомина В. И. Отчет 1951.

**1922. III Утягановские курганы (раздел VIII).**

Дер. Утяганово, Абзелиловский район. В 2 км к югу от деревни, на высоком правом берегу р. Большой Кизыл находятся 4 кургана диаметром 14—18 м, высотой 0,3—0,8 м.

Фомина В. И. Отчет 1951.

**1923. II Утягановский курган (раздел VIII).**

Дер. Утяганово, Абзелиловский район. В 1 км к югу от деревни, справа от дороги, между



старшей и левым берегом р. Большой Кизыл находится курган овальной формы, 18×13 м, высотой 0,9 м. В центре насыпи впадина 3×2,5 м, глубиной 0,2 м. Поверхность кургана задернована, поросла мелкими кустами.

Фомина В. И. Отчет 1951.

**1924. I Утягановский курган** (раздел VIII).

Дер. Утяганово, Абзелиловский район. В 1 км к юго-востоку от деревни, на левом берегу р. Большой Кизыл, в 800 м от русла, слева от дороги Амангильды — Утяганово, у березовой рощи находится одиночный курган овальной формы 18×13 м, высотой 1,05 м. В центре его яма 5×3,5 м, глубиной 0,45 м.

Фомина В. И. Отчет 1951.

**1925. Сеиткуловское селище.** Эпоха железа (раздел VIII).

Дер. Сеиткулово, Абзелиловский район. Находится в 1 км к югу от деревни, на левом берегу р. Б. Кизыл, в 400 м от русла, на пологом мыске. На поверхности 8 округлых впадин диаметром 5 м, глубиной 0,15—0,2 м. В шурфах у края впадин № 3 и 5 найдены обожженные кости, обожженные куски красного песка, мелкие неорнаментированные черепки. Приблизительная площадь селища 30×45 м.

Фомина В. И. Отчет 1951.

**1926. Кунакаевские курганы** (раздел VIII).

Дер. Юлдашево, Абзелиловский район. Между д. Юлдашево и Янаул, близ ручья Кунакай, на лугах находятся 8 каменных курганов, расположенных цепочкой.

Мажитов Н. А. Отчет 1965.

**1927. I Сабакты — стоянка.** Эпоха камня (раздел VIII).

Оз. Сабакты, Абзелиловский район. Расположена на северо-западном берегу озера, в небольшой ложбинке, окаймленной каменными грядами. На поверхности собрано 39 изделий из кремня: отщепы, ножи, заготовки орудий и пр.

Матюшин Г. Н. Отчет 1961; он же, 1964, с. 33.

**1928. II Сабакты — стоянка.** Эпоха камня (раздел VIII).

Оз. Сабакты, Абзелиловский район. Расположена на северо-западном участке берега, в 1 км к северо-западу от стоянки Сабакты I, на небольшой возвышенности, в ложбине. Собрано 78 изделий из кремня: наконечники стрел, резцы, острия, пожевидные пластины, заготовки орудий, отщепы.

Матюшин Г. Н. Отчет 1961; он же, 1964, с. 33.

**1929. III Сабакты — стоянка.** Неолит, каменногорская культура (раздел VIII).

Оз. Сабакты, Абзелиловский район. Расположена на восточном берегу озера, в ложбинке,

окаймленной небольшими грядами камня, на мыске между болотцем и берегом озера, в 300 м к юго-востоку от стоянки Сабакты II. В 1961—1962 гг. вскрыта площадь 138 кв. м. Памятник оказался двуслойным. В верхнем слое каменногорская керамика. В нижнем — в небольшом количестве неолитическая керамика, около 6300 кремневых предметов. Основная масса орудий состоит из ножей с двусторонней обработкой, скребков на отщепах, наконечников стрел, пожевидных пластин и изделий из них; много отщепов. Найдено глиняное изображение человеческой головы.

Матюшин Г. Н. Отчеты 1961 и 1962; он же, 1964, с. 33.

**1930. IV Сабакты — стоянка.** Эпоха камня (раздел VIII).

Оз. Сабакты, Абзелиловский район. Расположена на восточном берегу озера, в ложбинке, окаймленной каменными грядами, в 500 м к югу от стоянки Сабакты III. Собрано 50 кремневых предметов: наконечники стрел, обломок ножа, нуклеусы, пожевидные пластины.

Матюшин Г. Н. Отчет 1961; он же, 1964, с. 33.

**1931. IV-а Сабакты — стоянка.** Эпоха камня (раздел VIII).

Оз. Сабакты, Абзелиловский район. В 150—250 м к юго-востоку от стоянки Сабакты IV открыта стоянка с инвентарем, аналогичным стоянкам Сабакты III—IV.

Матюшин Г. Н. Отчет 1962; он же, 1964, с. 33.

**1932. V Сабакты — местонахождение.** Эпоха камня (раздел VIII).

Оз. Сабакты, Абзелиловский район. На юго-восточном берегу озера, в 1,5—2 км к северо-востоку от пос. Кусимовский рудник найдено несколько изделий из камня: нуклеус, скребок, микрорезец и отщепы.

Матюшин Г. Н. Отчет 1961; он же, 1964, с. 33.

**1933. V-а Сабакты — стоянка.** Неолит (раздел VIII).

Оз. Сабакты, Абзелиловский район. На далеко вдающемся в озеро мысу, в 300 м к юго-западу от стоянки Сабакты V найдены кремневые изделия и керамика неолитического облика.

Матюшин Г. Н. Отчет 1962; он же, 1964, с. 33.

**1934. VI Сабакты — стоянка.** Неолит (раздел VIII).

Оз. Сабакты, Абзелиловский район. Расположена на юго-восточном берегу озера, на восточной оконечности пос. Кусимовский рудник. Памятник разрушается карьером рудника. На

стоянке вскрыто 188 кв. м площади, т. е. вся сохранившаяся часть. Собрано много изделий из камня и 6 фрагментов керамики. Кремневый инвентарь состоит из скребков, резцов, отщепов, наконечников стрел, заготовок орудий, пожей, ножевидных пластин. Судя по концентрации находок, стоянка являлась кремнеобработывающей мастерской.

Матюшин Г. Н. Отчет 1961; 1962; он же, 1964, с. 33; он же, 1969, с. 92—101.

### 1935. Кушеевское погребение (раздел VIII).

Дер. Кушеево, Абзелиловский район. По сведениям, присланным жителем деревни А. Ш. Кильдияровым в газету «Совет Башкортостаны», на территории деревни при рытье ямы для электрического столба был найден человеческий костяк и несколько камней необычной формы. Костяк лежал головой на север. Кости и камни были закопаны обратно в яму.

Письмо А. Ш. Кильдиярова.

### 1936. II Давлетовские курганы (раздел VIII).

Дер. Давлетово, Абзелиловский район. В 300—400 м северо-западнее деревни, на берегу оз. Сабаклы, находятся курганы, расположенные двумя цепочками (из 5 и 3 насыпей). Диаметр курганов 10—20 м, высота 30—70 см. Два кургана задернованы, остальные распахиваются.

Мажитов Н. А. Отчет 1967.

### 1937. III Давлетовский курган (раздел VIII).

Дер. Давлетово, Абзелиловский район. На восточной окраине деревни, в 30—35 м от дороги в г. Магнитогорск, напротив крайних домов, на пашне находится курган диаметром 25 м, высотой 1 м.

Мажитов Н. А. Отчет 1965.

### 1938. I Давлетовские курганы (раздел VIII).

Дер. Давлетово, Абзелиловский район. В 5 км восточнее деревни, по обе стороны дороги в г. Магнитогорск, в степи находятся 2 кургана диаметром 35—40 м, высотой около 3 м.

Мажитов Н. А. Отчет 1965.

### 1939. Янгелька — стоянка. Мезолит, неолит (раздел VIII).

Оз. Чебаркуль, Баймакский район. Расположена на северном берегу озера, на скалистом мысу правого берега р. Янгельки, высотой около 20 м. Площадь стоянки всего 500—600 кв. м. Кремневый инвентарь памятника микролитического облика (вкладыши, трапеции и пр.) позволяет отнести нижний основной слой стоянки к мезолиту. В верхнем слое найдено немного черепков и двусторонне обработанных орудий неолитического возраста.

Матюшин Г. Н. Отчет 1963; он же, 1964а, с. 86—93; он же, 1967, с. 106—107; он же, 1968, с. 16—21; он же, 1969, с. 26—29.

### 1940. I Чебаркульская стоянка. Эпоха камня (раздел VIII).

Оз. Чебаркуль, Абзелиловский район. Расположена на северном берегу озера, в 200 м юго-западнее стоянки Янгелька, на соседнем мысу. Из шурфов (16 кв. м) получено 1975 находок, в основном отщепов и ножевидных пластин. Памятник имеет сходство со стоянкой Янгелькой.

Матюшин Г. Н. Отчеты 1961 и 1966; Крижевская Л. Я. Отчет 1962.

### 1941. II Чебаркульское местонахождение. Эпоха камня (раздел VIII).

Оз. Чебаркуль, Абзелиловский район. На западном берегу озера, на противоположном от стоянки Чебаркуль I берегу ручья собрано несколько изделий из кремня: резец, ножевидные пластинки, наконечник стрелы.

Матюшин Г. Н. Отчет 1961; он же, 1964, с. 33; Крижевская Л. Я. Отчет 1962.

### 1942. III Чебаркульская стоянка. Эпоха камня (раздел VIII).

Оз. Чебаркуль, Абзелиловский район. Расположена на юго-западном берегу озера. На поверхности собраны изделия из кремня: нуклеус, скребки, ножевидные пластины, наконечник стрелы.

Матюшин Г. Н. Отчет 1961; он же, 1964, с. 33; Крижевская Л. Я. Отчет 1962.

### 1943. IV Чебаркульское местонахождение. Эпоха камня (раздел VIII).

Оз. Чебаркуль, Абзелиловский район. На южном берегу озера Чебаркуль, на западной оконечности дер. Давлетово собрано 8 изделий из кремня: нуклеусы, скребки, ножевидные пластины, заготовки орудий, отщепы.

Матюшин Г. Н. Отчет 1961; он же, 1964, с. 33.

### 1944. V Чебаркульская стоянка. Эпоха камня (раздел VIII).

Оз. Чебаркуль, Абзелиловский район. Расположена на северо-восточном берегу озера, у дер. Селиваново. На поверхности собрано 30 кремневых изделий: нуклеусы, резцы, скребки, скобель, ножевидные пластины, отщепы, резец-скребок.

Матюшин Г. Н. Отчет 1961; он же, 1964, с. 33.

### 1945. VI Чебаркульская стоянка. Эпоха камня (раздел VIII).

Оз. Чебаркуль, Абзелиловский район. Расположена на северном берегу озера, при впадении р. Янгельки в озеро. Собрано 24 кремневых изделия: скребки, резцы, пластины с ретушью и др.

Матюшин Г. Н. Отчет 1961; он же, 1964, с. 33; Крижевская Л. Я. Отчет 1962.

### 1946. Селивановский курган (раздел VIII).

Дер. Селивановка, Абзелиловский район. Находится в северной части деревни, на середине



улицы, у колодца «журавль». Диаметр 28 м, высота 0,4 м. Насыпь замляная.

Фомина В. И. Отчет 1952.

**1947. I Мулдак-Кульское местонахождение.** Эпоха камня (раздел VIII).

Оз. Мулдак-Куль, Учалинский район. На юго-западном берегу озера, на западной окраине поселка дома отдыха и пионерлагеря найдены нуклеус и отщепы.

Матюшин Г. Н. Отчет 1966.

**1948. II Мулдак-Кульское местонахождение.** Эпоха камня (раздел VIII).

Оз. Мулдак-Куль, Учалинский район. На юго-восточном берегу озера, у восточного края поселка дома отдыха найдены ножевидные пластины.

Матюшин Г. Н. Отчет 1966.

**1949. III Мулдак-Кульское местонахождение.** Эпоха камня (раздел VIII).

Оз. Мулдак-Куль, Учалинский район. На южном берегу озера, на территории дома отдыха «Дружба», по берегу и в воде собраны ножевидные пластины, отщепы, нуклеусы.

Матюшин Г. Н. Отчет 1966.

**1950. II Таштимеровский курган** (раздел VIII).

Дер. Таштимерово, Абзелиловский район. В 16 верстах на юго-восток от I Таштимеровского кургана, в поле находится курган под названием «могила». Диаметр его 4 сажени, на вершине яма глубиной 1/2 аршина.

Игнатьев Р. Г., 1864.

**1951. Михайловские курганы** (раздел VIII).

Дер. Михайловка, Абзелиловский район. На западной окраине деревни находятся 3 кургана диаметром 25—26 м, высотой 1—1,5 м, расположенных цепочкой.

Фомина В. И. Отчет 1952; Мажитов Н. А. Отчет 1965.

**1952. I Таштимеровский курган** (раздел VIII).

Дер. Таштимерово, Абзелиловский район. Близ деревни, в 279 саженьях на запад от Горького озера находится курган «Змеиный». Диаметр его 4 саж., на вершине яма глубиной 1 арш.

Игнатьев Р. Г., 1864.

**1953. III Таштимеровские курганы** (раздел VIII).

Дер. Таштимерово, Абзелиловский район. На северо-восточной окраине деревни, в 100—200 м от дороги на оз. Банное находятся 6 курганов. Курганы распахиваются.

Мажитов Н. А. Отчет 1965.

**1954. Илимбетовские курганы** (раздел VIII).

Дер. Илимбетово, Абзелиловский район. Находятся в 1,5 км к юго-востоку от деревни, направо от дороги Таштимерово — Илимбетово, на открытой местности. В группе 2 кургана.

Диаметр 12 и 24 м, высота 0,3 и 0,9 м. Насыпи земляные с включением камней. В 120—150 м севернее курганов — небольшое озеро, берега его низки и заболочены.

Фомина В. И. Отчет 1952.

**1955. Суртандинские курганы** (раздел VIII).

Оз. Суртанды, Абзелиловский район. В 2 км от озера находятся 4 кургана.

Чурко М. Ф., 1930, с. 85; Садыкова М. Х. Отчет 1963.

**1956. Ялимбетовские курганы** (раздел VIII).

Дер. Ялимбетово, Абзелиловский район. Между д. Ялимбетово и Таштимерово, по правую сторону дороги на оз. Яктыкуль, на вспаханном поле цепочкой расположены 8 курганов диаметром 10—24 м, высотой 0,2—1 м.

Мажитов Н. А. Отчет 1963.

**1957. Суртанды I — стоянка.** Эпоха камня (раздел VIII).

Оз. Суртанды, Абзелиловский район. Расположена на северо-западном берегу озера, в 2,5 км к востоку от д. Алысынбаево. Собрано 20 кремневых предметов: нож, скребки, ножевидные пластины, отщепы, куски кремня.

Матюшин Г. Н. Отчет 1961; он же, 1964, с. 33.

**1958. Суртанды II — стоянка.** Эпоха неолита (раздел VIII).

Оз. Суртанды, Абзелиловский район. Расположена на северо-западном берегу озера, в 300 м южнее стоянки Суртанды I, на мыске. Собрано 22 кремневых изделия: скребки, отщепы, ножевидные пластины.

Матюшин Г. Н. Отчет 1961; он же, 1964, с. 33; он же, 1968а, с. 118—119.

**1959. Суртанды III — стоянка.** Неолит (раздел VIII).

Оз. Суртанды, Абзелиловский район. Расположена на северо-западном берегу озера, в 700 м южнее стоянки Суртанды II. Собрано 66 изделий из кремня (ножи, скребки, ножевидные пластины, отщепы), несколько мелких фрагментов керамики. Концентрация кремневых изделий дает основание предполагать наличие здесь в древности кремнеобрабатывающей мастерской.

Матюшин Г. Н. Отчет 1961; он же, 1964, с. 33; он же, 1968а, с. 118.

**1960. Суртанды IV — стоянка.** Эпоха камня (раздел VIII).

Оз. Суртанды, Абзелиловский район. Расположена на западном берегу озера, в 1 км южнее стоянки Суртанды III. Собрана небольшая коллекция изделий из кремня: ножи, скребки, резцы, ножевидные пластины, нуклеус, отщепы.

Матюшин Г. Н. Отчет 1961; он же, 1964, с. 33; Крижевская Л. Я. Отчет 1962.

- 1961. Суртанды V — стоянка.** Эпоха камня (раздел VIII).  
Оз. Суртанды, Абзелиловский район. На западном берегу озера, в 500 м южнее стоянки Суртанды IV собрана небольшая коллекция кремней: наконечники стрел, скребки, нуклеусы, отщепы и пр.  
Матюшин Г. Н. Отчет 1961; Крижевская Л. Я. Отчет 1962; она же, 1964, с. 33.
- 1962. Суртанды VI — стоянка.** Мезолит, неолит (раздел VIII).  
Оз. Суртанды, Абзелиловский район. Расположена на западном берегу озера, в 800 м южнее местонахождения Суртанды V. На небольшой возвышенности собрана небольшая коллекция: нож, пластинка с выемками, ножевидные пластины, краевой скол.  
Матюшин Г. Н. Отчет 1961; он же, 1964, с. 33; он же, 1968а, с. 118; он же, 1969а, с. 33.
- 1963. Суртанды VII — стоянка.** Мезолит, неолит, энеолит (раздел VIII).  
Оз. Суртанды, Абзелиловский район. Расположена на западном берегу озера в 1 км южнее стоянки Суртанды VI. Раскопками установлена довольно четкая стратиграфия: внизу, в суглинке, найдены геометрические микролиты и другие изделия мезолитического облика; выше залегал слой неолитического времени с керамикой с прочерченным орнаментом, его перекрывал слой с гребенчатой керамикой и каменными изделиями с двусторонней обработкой.  
Матюшин Г. Н. Отчет 1961; он же, 1964, с. 33; он же, 1968а, с. 118—119; Матюшин Г. Н., Ошибкина С. В. и др., 1969, с. 143.
- 1964. Суртанды VIII — стоянка.** Неолит (раздел VIII).  
Оз. Суртанды, Абзелиловский район. Расположена на юго-западном берегу озера. На вскрытой площади 418 кв. м выявлены остатки стоянки поздненеолитического времени. Памятник состоял из 6 жилищ, слабо углубленных в землю. Два жилища служили, по-видимому, камнеобрабатывающими мастерскими. Собрана богатая коллекция кремневых изделий и керамики.  
Матюшин Г. Н. Отчеты 1961, 1967 и 1968; Крижевская Л. Я. Отчет 1962; Матюшин Г. Н., 1964, с. 33; он же, 1968а, с. 119; Матюшин Г. Н., Ошибкина С. В. и др., 1969, с. 143.
- 1965. Суртанды IX — стоянка.** Эпоха камня (раздел VIII).  
Оз. Суртанды, Абзелиловский район. На южном берегу озера собрано 15 кремневых изделий: скребок, ножевидные пластины, отщепы, чешуйки.  
Матюшин Г. Н. Отчет 1961; он же, 1964, с. 33.
- 1966. Суртанды X — местонахождение.** Эпоха камня (раздел VIII).  
Оз. Суртанды, Абзелиловский район. На восточном берегу озера, в 500 м к югу от хутора Самарский, на мыске найдены ножевидная пластина и отщепы.  
Матюшин Г. Н. Отчет 1961; он же, 1964, с. 33.
- 1967. Банное I — стоянка.** Эпоха камня (раздел VIII).  
Оз. Банное, Абзелиловский район. Расположена на юго-восточном берегу озера, в 800 м к востоку от истока р. Янгелька, на мысу, образованном истоком (поймой) реки и берегом озера. Собрано 29 изделий из кремня (ножевидные пластины, резец, отщепы и др.) и несколько мелких невыразительных фрагментов керамики.  
Матюшин Г. Н. Отчет 1961; он же, 1964, с. 33; он же, 1968а, с. 118.
- 1968. Банное II — стоянка.** Эпоха камня (раздел VIII).  
Оз. Банное, Абзелиловский район. Расположена на берегу озера, в 200 м к югу от поселка санатория Якты-Куль. Собрано несколько изделий из кремня: скребки, ножевидные пластины, отщепы, заготовки для наконечников стрел и др.  
Матюшин Г. Н. Отчет 1961; он же, 1964, с. 33; он же, 1968а, с. 118.
- 1969. Банное III — местонахождение.** Эпоха камня (раздел VIII).  
Оз. Банное, Абзелиловский район. На берегу озера, в 300 м к северу от поселка санатория Якты-Куль собраны: скребок, ножевидная пластина, отщепы, несколько изделий из кремня.  
Матюшин Г. Н. Отчет 1961; он же, 1964, с. 33.
- 1970. Банное IV — стоянка.** Эпоха камня (раздел VIII).  
Оз. Банное, Абзелиловский район. Расположена на северном берегу озера, при впадении в него заболоченной протоки (ручья). На поверхности найдены нуклеусы, скребок, нож, ножевидные пластины, отщепы.  
Матюшин Г. Н. Отчет 1961; он же, 1964, с. 33.
- 1971. Банное V — стоянка.** Эпоха камня (раздел VIII).  
Оз. Банное, Абзелиловский район. Расположена на северном берегу озера, в 300 м от ограды дома отдыха Магнитогорского металлургического комбината, на мыске. На поверхности собраны: нуклеусы, долотовидное орудие, острие, пластины с выемками, ножевидные пластины, нож, скребки, наконечник стрелы.  
Матюшин Г. Н. Отчет 1961; он же, 1964, с. 33.



**1972. Банное VI — местонахождение.** Эпоха камня (раздел VIII).

Оз. Банное, Абзелиловский район. На восточном берегу озера, в скалах найден сильно патинизированный и окатанный нуклеус.

Матюшин Г. Н. Отчет 1961; он же, 1964, с. 33.

**1973. II Кусимовские курганы** (раздел VIII).

Кусимовский рудник, Абзелиловский район. Находятся в 1 км к востоку от железнодорожного полустанка Кусимовского рудника, на пологом спуске горы, справа от дороги на Таштимерово. Группа состоит из 9 курганов, расположенных беспорядочно. Диаметр 15—26 м, высота 0,15—0,9 м. Поверхность многих изрыта.

Фомина В. И. Отчет 1952.

**1974. I Кусимовские курганы** (раздел VIII).

Дер. Кусимово, Абзелиловский район. В 1,5 км от деревни находятся 4 могилы, обложенные камнями (вероятно, курганы).

Коишевский Б. А., 1945.

**1975. Ташбалашевские курганы** (раздел VIII).

Дер. Кусимово, Абзелиловский район. В 2 км от деревни, в местности Ташбалаш находятся курганы, обложенные камнями.

Чурко М. Ф., 1930, с. 86; Коишевский Б. А., 1945.

**1976. Куктсан-Таундинский курган** (раздел VIII).

Дер. Кусимово, Абзелиловский район. В 3 верстах от деревни находится могила (курган) с каменным кругом. Второй курган с каменной насыпью находится вблизи деревни.

Коишевский Б. А., 1945.

**1977. Яктыкульский курган** (раздел VIII).

Дер. Якты-Куль, Абзелиловский район. Близ деревни, на берегу оз. Якты-Куль, справа от дороги в Магнитогорск, недалеко от дома отдыха Магнитогорского металлургического института находятся остатки одиночного каменного кургана диаметром около 10 м. Камни из насыпи кургана недавно были вывезены местными жителями для устройства фундамента.

Мажитов Н. А. Отчет 1965.

**1978. Карабалыкты I — стоянка.** Неолит (раздел VIII).

Оз. Карабалыкты, Абзелиловский район. Расположена на мысу северо-восточного берега озера, в 2 км к северо-востоку от дер. Ташбулатово. В 1961—1962 гг. на стоянке вскрыта площадь 93 кв. м. Обнаружены остатки углубленного в землю жилища, обложенного камнями. Внутри жилища 3 очага. Культурные остатки представлены, в основном, находками из камня (яшма и кремь). Находки керамики единичны.

Матюшин Г. Н. Отчеты 1961 и 1962; он же, 1964, с. 33; он же, 1969, с. 91—101.

**1979. Карабалыкты II — стоянка.** Неолит (раздел VIII).

Оз. Карабалыкты, Абзелиловский район. Расположена на восточном берегу озера, в небольшой ложбине, окаймленной невысокими скалистыми грядками, в 500 м к северу от стоянки Карабалыкты I. На поверхности и в шурфах собрано около 300 изделий из кремня: нуклеусы, микрорезцы, микроскрепки, пластинки с выемками, пожевидные пластины, отщепы.

Матюшин Г. Н. Отчеты 1961 и 1962; он же, 1964, с. 33; он же, 1968, с. 16.

**1980. Карабалыкты III — стоянка.** Эпоха камня (раздел VIII).

Оз. Карабалыкты, Абзелиловский район. Расположена на восточном берегу озера, на мыске между болотцем и берегом озера, в 500—700 м к северу от стоянки Карабалыкты II. На поверхности собрано 62 изделия из кремня: нуклеусы, скрепки, пожевидные пластины, отщепы. Часть изделий имеет микролитический характер. Найдены изделия из пожевидных пластин: микрорезцы, микроскрепки.

Матюшин Г. Н. Отчет 1961; он же, 1964, с. 33.

**1981. Карабалыкты IV — местонахождение.** Эпоха камня (раздел VIII).

Оз. Карабалыкты, Абзелиловский район. На северном берегу озера, у восточного подножья скалы найдены нуклеус, скребок и несколько отщепов.

Матюшин Г. Н. Отчет 1961; он же, 1964, с. 33.

**1982. Карабалыкты V — стоянка.** Мезолит, неолит (раздел VIII).

Оз. Карабалыкты, Абзелиловский район. Расположена на северном берегу озера, у подножья скалы (с востока к ней примыкает местонахождение Карабалыкты IV). На стоянке вскрыта площадь 104 кв. м. Собрано около 1700 изделий из кремня и 300 фрагментов керамики неолитического времени.

Матюшин Г. Н. Отчеты 1961 и 1962; он же, 1964, с. 33; он же, 1968, с. 21; он же, 1969, с. 30—33.

**1983. Карабалыкты VI — стоянка.** Эпоха камня (раздел VIII).

Оз. Карабалыкты, Абзелиловский район. Расположена на северном берегу озера, на противоположном от стоянки Карабалыкты V берегу болотца, на мыске между болотом и берегом озера. На стоянке собрано 16 изделий из кремня, в основном, микролитического характера. Среди них мотыгообразные орудия длиной 15 см, крупные нуклеусы, скрепки.

Матюшин Г. Н. Отчет 1961; он же, 1964, с. 33.

**1984. Карабалыкты VII — стоянка (Урта-Тубе, Мысовая).** Палеолит, мезолит, неолит (раздел VIII).

Оз. Карабалыкты, Абзелиловский район. Расположена на западном берегу озера, в 1,5 км к югу от стоянки Карабалыкты VI, на мысу высотой до 12 м, называемом Урта-Тубе. Памятник многослойный и очень богат находками. Первооткрыватель и исследователь Г. Н. Матюшин выделял мезолитический и неолитический слои, назвав их стоянкой Мысовой. К последнему периоду он относил также остатки жилища-полуземлянки с каменным очагом. Впоследствии среди материалов раскопок был выделен палеолитический комплекс, происходящий из нижних слоев. О. Н. Бадеру в результате дополнительных раскопок удалось выяснить, что палеолитические находки занимают лишь часть территории поздних стоянок — небольшую впадину со скалистыми стенами. Тогда же было открыто одно погребение неолитического времени. В отличие от поздних стоянок О. Н. Бадер палеолитический слой назвал стоянкой Урта-Тубе.

Бадер О. Н., 1973; Матюшин Г. Н. Отчеты 1961, 1963, 1965 и 1966; он же, 1964, с. 33; он же, 1968, с. 19; он же, 1973.

**1985. Карабалыкты VII-a — местонахождение.** Эпоха камня (раздел VIII).

Оз. Карабалыкты, Абзелиловский район. В 500 м к северу от стоянки Карабалыкты VII, на невысоком мысу западного берега озера найдены кремневые изделия, аналогичные изделиям со стоянок Карабалыкты I—VII.

Матюшин Г. Н. Отчет 1962.

**1986. Карабалыкты VIII — стоянка.** Неолит (раздел VIII).

Оз. Карабалыкты, Абзелиловский район. Расположена на западном берегу озера, в 1,5—2 км к югу от стоянки Карабалыкты VII, в небольшой ложбинке. На раскопанном участке выявлены остатки жилища с камнеобрабатывающей мастерской неолитического времени. Собрана богатая коллекция каменных изделий.

Матюшин Г. Н. Отчеты 1961 и 1962; он же, 1964, с. 33; он же, 1968а, с. 118—119; Матюшин Г. Н., Морозов Ю. А. и др., 1970, с. 150.

**1987. Карабалыкты IX — стоянка.** Эпоха камня (раздел VIII).

Оз. Карабалыкты, Абзелиловский район. Расположена на юго-западном берегу озера, в 1 км к югу от стоянки Карабалыкты VIII, на мыске. Раскопано 16 кв. м. Собрано 7500 изделий из кремня: скребла, скребок, ножевидные пластины, проколка, отщепы, заготовка тесла; преобладают двусторонне обработанные орудия.

Найден один медный предмет в форме шила, сверленные каменные подвески.

Матюшин Г. Н. Отчеты 1961, 1965 и 1968; он же, 1964, с. 33; он же, 1968, с. 119; Матюшин Г. Н., Морозов Ю. А. и др., 1970, с. 150.

**1988. Карабалыкты IX-a — местонахождение.** Эпоха камня (раздел VIII).

Оз. Карабалыкты, Абзелиловский район. В 400—500 м к западу от стоянки Карабалыкты IX, в ложбинке найдены кремневые изделия, аналогичные изделиям со стоянок Карабалыкты V, X.

Матюшин Г. Н. Отчет 1962.

**1989. Карабалыкты X (Ташбулатово) — стоянка и селище.** Неолит, эпоха бронзы и кушнареновский тип (раздел VIII).

Оз. Карабалыкты, Абзелиловский район. На южном берегу озера, на мыске, огражденном болотцем и берегом озера, в 800 м к юго-западу от дер. Ташбулатово расположено многослойное поселение. На стоянке вскрыта площадь 104 кв. м. В нижнем неолитическом слое собрана большая коллекция кремневого инвентаря. В верхнем слое — керамика, относящаяся ко времени финальной бронзы. Здесь же найдено несколько фрагментов керамики с орнаментом кушнареновского типа.

Матюшин Г. Н. Отчет 1962; он же, 1964, с. 33; он же, 1970а, с. 7—19.

**1990. Карабалыкты X-a — стоянка.** Мезолит (раздел VIII).

Оз. Карабалыкты, Абзелиловский район. Расположена в 150—200 м западнее стоянки Карабалыкты X, на возвышенности в 22—24 м от уровня озера. В шурфах найдены грубые нуклеусовидные заготовки, отщепы, ножевидные пластины донеолитического времени.

Матюшин Г. Н. Отчет 1962; он же, 1964, с. 33.

**1991. Карабалыкты XI — местонахождение.** Эпоха камня (раздел VIII).

Оз. Карабалыкты, Абзелиловский район. На южном берегу озера, на развилке дорог из дер. Ташбулатово в дер. Биккулово и Улянды найдены один отжимник, обломки ножевидных пластинок, отщепы.

Матюшин Г. Н. Отчет 1961; он же, 1964, с. 33.

**1992. I Биккуловские курганы** (раздел VIII).

Дер. Биккулово, Абзелиловский район. 3 земляных кургана находятся в 2—2,3 км к юго-востоку от деревни, в 200 м к югу от менгиров. Диаметр 16—24 м, высота 0,1—0,2 м.

Фомина В. И. Отчет 1952.

**1993. Биккуловские менгиры** (раздел VIII).

Дер. Биккулово, Абзелиловский район. В 2 км к юго-востоку от деревни, в горной долине —



четыре менгира, расположенные цепочкой с востока на запад на расстоянии 2,5—3 м. Высота их 0,63—0,68 м, ширина 0,49—0,52 м, толщина 0,23—0,27 м. Один из менгиров лежит на боку.

Фомина В. И. Отчет 1952.

**1994. II Биккуловские курганы. V—IV вв. до н. э. (раздел VIII).**

Дер. Биккулово, Абзелиловский район. В 200 м восточнее деревни, на пашне находятся 5 курганов, сложенных из камней. Диаметр 10—12 м, высота 50—60 см. В одном раскопанном кургане обнаружено ограбленное погребение, где найдены куски мела, кожи и обломок бронзового зеркала сарматского типа.

Мажитов Н. А. Отчет 1965.

**1995. II Теляшевский курган (раздел VIII).**

Дер. Теляш, Абзелиловский район. В 2 км северо-западнее деревни, на горе находится одиночный каменный курган диаметром около 7 м, высотой 40—50 см.

Мажитов Н. А. Отчет 1965.

**1996. I Теляшевские курганы (раздел VIII).**

Дер. Теляш, Абзелиловский район. По непроверенным данным, со слов местных жителей, в 3 км северо-западнее деревни, на вершине горы «Корт сыккан» находятся 2 каменных кургана.

Мажитов Н. А. Отчет 1965.

**1997. Аналыкский курган (раздел VIII).**

Р. Аналык, Абзелиловский район. Находится на левом берегу реки, в 180 м от дороги в д. Таштимерово. Диаметр 22 м, высота 0,6 м.

Фомина В. И. Отчет 1952.

**1998. Аналыкская стоянка (раздел VIII).**

Р. Аналык, Абзелиловский район. Находится в 1,5 км к юго-востоку от полустанка ж.-д. ветки Кусимовского рудника (не доезжая до него 7 км), в 160—200 м от коренного правого берега реки. В шурфе (1×1 м) найдено несколько грубых неорнаментированных черепков. Культурный слой залегает в черноземе, мощность которого равнялась 0,4 м.

Фомина В. И. Отчет 1952.

**1999. Улянды I — стоянка. Неолит (раздел VIII).**

Оз. Улянды, Абзелиловский район. Расположена на западном берегу озера, в 2 км к западу от станции и поселка Улянды, на 4—5-метровой террасе. Собрано 27 изделий из камня: нуклеус, ножевидные пластины, резец, скребок, один черепок, фрагмент керамики.

Матюшин Г. Н. Отчет 1961.

**2000. Улянды II — местонахождение. Эпоха камня (раздел VIII).**

Оз. Улянды, Абзелиловский район. На западном берегу озера, в 0,5—1 км к северу от

стоянки Улянды I найдено 7 изделий из кремня: ножевидные пластины, отщепы.

Матюшин Г. Н. Отчет 1961.

**2001. Улянды III — стоянка. Эпоха камня (раздел VIII).**

Оз. Улянды, Абзелиловский район. Расположена на северо-западном берегу озера, в 500 м к северу от местонахождения Улянды II. На поверхности собрано 14 изделий из кремня и красной яшмы: заготовки, рубящие орудия, скребок, долотовидные орудия.

Матюшин Г. Н. Отчет 1961.

**2002. Улянды IV — местонахождение. Эпоха камня (раздел VIII).**

Оз. Улянды, Абзелиловский район. На юго-восточном берегу озера, у подножья невысокой скалы, на 3—4-метровой дюне собрано 12 кремней: ножевидные пластины, скребки, отщепы.

Матюшин Г. Н. Отчет 1961.

**2003. I Баймовские курганы (раздел VIII).**

Дер. Баймово, Абзелиловский район. В 5 верстах на юго-запад от деревни, в вершине ключа Сук-Карагача, близ г. Ирендик, в урочище «Кипчак» (место кочевья хана Кипчакской орды) находятся валы и 8 курганов высотой 1<sup>1</sup>/<sub>4</sub>—2<sup>1</sup>/<sub>4</sub> сажени, диаметром 9—16 сажени.

Игнатъев Р. Г., 1864.

**2004. II Баймовские курганы (раздел VIII).**

Дер. Баймово, Абзелиловский район. В 1,5 км к северо-востоку от деревни, на пашне левого берега р. Малый Кизыл цепочкой расположены 11 курганов. 3 кургана задернованы, остальные распаханы. Насыпи земляные, иногда с включением камней. По сообщению местных жителей, курган № 10 раскопан кем-то в 1920 г. На кургане № 5 выложены дуги из камней.

Игнатъев Р. Г., 1864; Фомина В. И. Отчет 1951.

**2005. Старо-Балапановские курганы (раздел VIII).**

Дер. Старое Балапаново, Абзелиловский район. В 1,5 км к северо-востоку от деревни, на правом берегу р. Малый Кизыл, на распаханном поле беспорядочно расположены 10 земляных курганов. На некоторых есть камни. 3 кургана задернованы, остальные распаханы. Диаметр 16—30 м, высота 0,25—0,95 м. На кургане № 7 прослеживается каменное кольцо.

Фомина В. И. Отчет 1951.

**2006. Туишевский курган (раздел VIII).**

Дер. Туишево, Абзелиловский район. В 4 верстах на юго-запад от деревни, в 70 саж. от дороги в Верхнекызынский отряд расположен курган под названием «Мурапа-уба» высотой 2<sup>3</sup>/<sub>4</sub> саж., диаметром 11 саж., на вершине —

яма глубиной 2 аршина. Вокруг насыпи — камни.

Игнатъев Р. Г., 1864.

**2007. Туишевские курганы.** Срубная культура, алакульский тип (раздел VIII).

Дер. Туишево, Абзелиловский район. В 400 м к юго-востоку от деревни, на правом берегу р. Малый Кизыл, на вспаханном поле расположено 36 курганов. На некоторых курганах видны камни. Диаметр 10—36 м, высота 0,2—1,3 м. По словам жителей курган № 8 раскопан в 1920 г. Через курганы № 1 и № 3 проходит дорога в Туишево, остальные распаханы. В 1968 г. экспедицией ИИЯЛ раскопано 6 курганов с погребениями срубной культуры и алакульского типа.

Фомина В. И. Отчет 1951; Стоколос В. С. Отчет 1968.

**2008. Яникеевские курганы** (раздел VIII).

Дер. Яникеево, Абзелиловский район. Между д. Яникеево и Баймово, у восточного подножья высокой горы находятся два каменных кургана диаметром 7 и 14 м.

Мажитов Н. А. Отчет 1965.

**2009. Аксаринский курган** (раздел VIII).

Дер. Ново-Балапан, Абзелиловский район. В 1 км юго-восточнее деревни, на вершине высокой горы находится одиночный каменный курган, называемый у местного населения могилой батыра Ак-Сары. Камни кургана несколько лет назад местными жителями были взяты для строительных нужд. По их словам, высота кургана раньше составляла более 1 м, диаметр — около 10 м.

Мажитов Н. А. Отчет 1965.

**2010. I Ново-Балапановский курган** (раздел VIII).

Дер. Ново-Балапаново, Абзелиловский район. На южной окраине деревни, на краю второй террасы правого берега р. Малый Кизыл, у дороги находится одиночный курган диаметром 10 м, высотой 20—30 см. Вблизи кургана находится несколько грунтовых могил, обложенных по краям вертикально поставленными камнями.

Мажитов Н. А. Отчет 1965.

**2011. II Новобалапановские курганы** (раздел VIII).

Д. Ново-Балапаново, Абзелиловский район. 2 кургана находятся в 2 км к северо-западу от деревни и в 2 км к юго-востоку от д. Муракаево, на левом берегу р. Малый Кизыл, по обе стороны дороги Ново-Балапан — Муракаево, на пашне. Диаметр 22 и 25 м, высота 0,75 и 1,6 м. На одном из них видны кладоскательские шурфы.

Фомина В. И. Отчет 1951.

**2012. II Муракаевские курганы** (раздел VIII).

Дер. Муракаево, Абзелиловский район. В 1/4 версты от деревни, в поле находятся 4 кургана,

на, на расстоянии 20—100 саженей друг от друга. Высота 1 1/2—2 1/4 с., диаметр 3—4 1/2 сажени, на вершинах ямы.

Игнатъев Р. Г., 1864.

**2013. I Муракаевские курганы.** Срубная культура и эпоха железа (сарматская культура и XI—XII вв.) (раздел VIII).

Дер. Муракаево, Абзелиловский район. На окраине деревни, на вспаханном поле в 1965—1966 гг. раскопано 11 курганов различных периодов. 2 кургана относятся к эпохе бронзы. В их могилах обнаружены следы полускорченных костяков и горшки срубно-андроновского типа. 4 кургана содержали погребения IV—II вв. до н. э. В них найдены части туш овцы, глиняные сосуды, кишжалы, мечи, бронзовые трехлопастные наконечники стрел, крючки от колчанов и другие предметы. Остальные 6 курганов были насыпаны в XI—XII вв. В насыпях этих курганов были встречены остатки ритуальных захоронений голов лошадей. В могилах найдены стремяна, удила, сабли, наконечники стрел, керамика, остатки железного шлема, украшения (бусы, серьги) и различные предметы набора поясных ремней. В насыпях ранних курганов встречено несколько впускных погребений с аналогичным инвентарем.

Мажитов Н. А. Отчеты 1965 и 1966.

**2014. Ядкарские курганы** (раздел VIII).

Дер. Ядкарово, Абзелиловский район. В 300 м от деревни, на вспаханном поле находятся 4 кургана диаметром 20—25 м.

Мажитов Н. А. Отчет 1965.

**2015. Мурат — стоянка.** Мезолит, неолит (раздел VIII).

Оз. Узун-Куль, Учалинский район. Расположена на юго-западном берегу озера, в 1 км к северу от дер. Узун-куль, на широком обрывистом мысу «Мурат». Вскрыта площадь более 150 кв. м. На памятнике два слоя: неолитический и мезолитический. Выявлены остатки неолитического жилища с каменной кладкой. Собрана большая коллекция находок (более 20.000). Из них 482 экз. составляют фрагменты керамики, остальные — кремневые. Кремневый инвентарь неолитического времени состоит из ножевидных пластин, нуклеусов, скребков, наконечников стрел, отщепов и пр. Керамика орнаментирована волнистыми линиями, отступающей лопаточкой, гребенкой. Мезолитический слой представлен, в основном, ножевидными пластинами и изделиями из них.

Матюшин Г. Н. Отчеты 1963, 1965 и 1966; он же, 1968; он же, 1969.

**2016. III Кантубинские курганы** (раздел VIII).

Дер. Таш-Кая, Учалинский район. В 1,5 км южнее горы Таш-Кая, на вершине небольшой возвышенности, слева от дороги из дер. Таш-



Кая в пос. Форштадт, находятся 8 курганов. Диаметр курганов 20—30 м, высота 1—1,5 м. На вершинах многих курганов — впадины. Вокруг курганов и между ними сохранились окопы и ходы сообщений времен гражданской войны.

Мажитов Н. А. Отчет 1965.

**2017. II Московская стоянка.** Эпоха бронзы.

Дер. Москва, Учалинский район. В 400—500 м юго-восточнее деревни, на правом берегу р. Урал, между фермой и скотским кладбищем, на пашне найдены два обломка керамики и несколько отщепов кремня.

Мажитов Н. А. Отчет 1965.

**2018. IV Кантубинский курган** (раздел VIII).

Дер. Таш-Кая, Учалинский район. На левом берегу р. Урал, у дороги, ведущей из деревни в пос. Форштадт, между II и III Кантубинскими курганными группами находится одиночный курган диаметром 30 м, высотой 1,5 м.

Мажитов Н. А. Отчет 1965.

**2019. I Московская стоянка.** Эпоха бронзы (раздел VIII).

Дер. Москва (Наурузовский сельсовет), Учалинский район. В 1 км севернее деревни, в обнажении правого берега р. Урал найдены кремневые отщепы, ножевидные пластины и два обломка керамики. Мощность культурного слоя 20—40 см.

Мажитов Н. А. Отчет 1965.

**2020. II Кантубинские курганы.** Андроновская культура и позднее средневековье (раздел VIII).

Дер. Москва, Учалинский район. На расстоянии около 2 км северо-восточнее деревни, на западных склонах горы Кантуба, по проселочной дороге, проходящей между БАССР и Челябинской областью, находятся 14 курганов диаметром 16—24 м, высотой 20—90 см. На территории курганов находится позднебашкирское (мусульманское) кладбище. Основная масса курганов распаивается. В раскопанном небольшом кургане выявлены две могилы, из которых одна оказалась впускной, позднебашкирской (XV—XVIII вв.) Во второй могиле, имевшей квадратную форму (1,8×1,4 м, глубина 1,8 м), обнаружены следы трупосожжения и обломок горшка андроновского типа.

Мажитов Н. А. Отчет 1965.

**2021. I Кантубинские курганы** (раздел VIII).

Дер. Москва, Учалинский район. В 3 км северо-восточнее деревни, на вершине горы Кантуба находятся 2 кургана диаметром 16 и 18 м, высотой 30 и 80 см. Вокруг маленького кургана прослеживаются остатки каменного кольца.

Мажитов Н. А. Отчет 1965.

**2022. Наурузовская стоянка.** Эпоха камня или бронзы (?) (раздел VIII).

Дер. Наурузово, Учалинский район. На территории деревни, на левом берегу р. Урал, близ висячего моста через нее, на поверхности земли собрана богатая коллекция кремневых отщепов, ножевидных пластин. Стоянка относится к эпохе камня или бронзы.

Мажитов Н. А. Отчет 1965.

**2023. Миндякская стоянка.** Неолит (раздел VIII).

Пос. Миндяк, Учалинский район. Расположена на территории поселка, на юго-западном берегу оз. Миндяк, у купальни, на небольшом мыске высотой 2—3 м. Найдены отщепы, ножевидные пластины, керамика неопределенного типа.

Матюшин Г. Н. Отчет 1966.

**2024. «Старые прииски» — стоянка.** Неолит (раздел VIII).

Дер. Старые прииски, Учалинский район. Расположена на северном берегу оз. Миндяк, между дер. Старые прииски и дер. Кильмяково, на широком мысу высотой 1,5—2 м. Из шурфа 1,5 кв. м добыто 815 находок. Преобладают отщепы, изделия с двусторонней обработкой и керамика с гребенчатым орнаментом.

Матюшин Г. Н. Отчет 1966.

**2025. «Скала большевик» — стоянка.** Мезолит, неолит (раздел VIII).

Оз. Миндяк, Учалинский район. Открыта на юго-западном берегу озера, на территории пос. «Большевик», на мысу под названием «скала». В шурфе 4 кв. м было 730 находок, из двух горизонтов. В верхнем была керамика с гребенчатым орнаментом и небольшое количество кремня. Ниже, в суглинке была значительная часть ножевидных пластин и изделий из них; одна трапеция асимметричной формы с боковыми выемками.

Матюшин Г. Н. Отчет 1966.

**2026. Ново-Байрамгуловская стоянка.** Андроновская культура (раздел VIII).

Дер. Ново-Байрамгулово, Учалинский район. На левом берегу р. Урал, ниже моста через реку, напротив и около 200 м выше устья р. Миндяк находится стоянка эпохи бронзы. На пашне и в двух шурфах собрано много обломков андроновской керамики, кости животных и куски кремня. Мощность культурного слоя 50—60 см. Памятник богат находками и перспективен для раскопок.

Мажитов Н. А. Отчет 1965.

**2027. I Байрамгуловские курганы** (раздел VIII).

Дер. Байрамгулово, Учалинский район. В 1 версте на восток от деревни, в устье р. Мин-

дяк находятся 3 кургана высотой  $1\frac{1}{2}$ —4 саж., диаметром 2 саж.

Игнатъев Р. Г., 1864.

**2028. II Байрамгуловский курган** (раздел VIII).

Дер. Байрамгулово, Учалинский район. В 5 верстах на север от I Байрамгуловских курганов, близ р. Курткилу находится 1 курган.

Игнатъев Р. Г., 1864.

**2029. Истамгуловские курганы** (раздел VIII).

Дер. Истамгулово, Учалинский район. В 200 саж. на северо-восток и в 30 верстах от г. Верхне-Уральска по тракту находятся курганы.

Коишевский Б. А., 1945.

**2030. Кодашевская стоянка.** Мезолит (раздел VIII).

Дер. Кодаш, Учалинский район. Между водонапорной станцией и деревней, на левом берегу р. Урал, на небольшом останце коренного берега, в обнажении встречаются кремневые отщепы и ножевидные пластины. Берег каменистый и находки происходят из верхних отложений толщиной не более 20—25 см.

Мажитов И. А. Отчет 1965.

**2031. Кодашевские курганы** (раздел VIII).

Дер. Кодаш, Учалинский район. На левом берегу р. Урал, в 200 м вниз от водонапорной станции г. Учалы и в 1 км выше по течению реки от деревни находятся 2 кургана диаметром 10—12 м.

Мажитов Н. А. Отчет 1965.

**2032. I Малая Учалинская стоянка.** Неолит (раздел VIII).

Оз. Малые Учалы, Учалинский район. Расположена на северо-восточном берегу озера, между отвалом карьера горнообогатительного комбината и пос. Малоучалинским. Стоянка разрушается карьером и отвалом. Найдены отщепы, ножевидные пластины, скребки, несколько фрагментов керамики, сходных с керамикой стоянки Карабалыкты V. В 1962 г. раскопано 64 кв. м. Памятник беден находками — 79 экземпляров: резец, пластины с ретушью и без нее, нуклеус, отщепы, чешуйки и 13 мелких фрагментов керамики.

Матюшин Г. Н. Отчеты 1962 и 1963.

**2033. II Малая Учалинская стоянка.** Неолит (раздел VIII).

Оз. Малые Учалы, Учалинский район. Расположена на юго-восточном берегу озера, на мысу высотой 16 м. Раскопано 120 кв. м. Выявлено углубление жилища, обложенное камнями. Обнаружено 527 каменных находок и 13 фрагментов керамики. Каменный инвентарь представлен ножевидными пластинами, нуклеусами, отщепами и чешуйками, резчиками на

углу сломанных пластин, скребками на пластинах, скреблом и пр. Орнамент керамики — горизонтальные волнистые линии, оттиски отступающей лопаточки.

Матюшин Г. Н. Отчет 1963.

**2034. III Малая Учалинская стоянка.** Неолит (раздел VIII).

Оз. Малые Учалы, Учалинский район. Расположена на юго-восточном берегу озера. Значительная часть памятника разрушена каналом, отводящим воду из озера. В отвале собраны кремневые изделия. По свидетельству рабочих, на стоянке были найдены остатки погребения, предметы из него не сохранились.

Матюшин Г. Н. Отчет 1962.

**2035. IV Малая Учалинская стоянка.** Неолит (раздел VIII).

Оз. Малые Учалы, Учалинский район. Расположена на северо-западном берегу озера. Найдены ножевидные пластины, отщепы. Стоянка разрушается отвалом карьера и дорогой.

Матюшин Г. Н. Отчет 1962.

**2036. Ильтабанская стоянка.** Эпоха бронзы (раздел VIII).

Дер. Ильтабин, Учалинский район. В 2 км ниже деревни, на левом берегу р. Урал найдены кремневые отщепы и обломок керамики.

Мажитов Н. А. Отчет 1965.

**2037. Учалинский курган** (раздел VIII).

С. Учалы, Учалинский район. В 3 верстах от села, по дороге в дер. Ахуново, в 300 саженах на запад от оз. Карагайлы находится кольцеобразный курган высотой  $3\frac{1}{4}$  саж., окружность 18 саж., диаметр 10 саж. На нем яма  $4\frac{1}{4}$  саж. (приисковый шурф).

Игнатъев Р. Г., 1864.

**2038, 2039, 2040, 2041, 2042, 2043. I—VI Карагайлинские стоянки.** Неолит (раздел VIII).

Оз. Карагайлы, Учалинский район. Разведками Г. Н. Матюшина и Л. Я. Крижевской на берегах озера выявлено 6 неолитических стоянок.

Матюшин Г. Н. Отчеты 1961, 1962 и 1963; Крижевская Л. Я., 1968, с. 99—100.

**2044. Межозерное местонахождение.** Эпоха камня (раздел VIII).

Оз. Карагайлы, Учалинский район. На западном берегу озера найдены нуклеус, краевой скол и несколько заготовок кремневых орудий.

Матюшин Г. Н. Отчет 1962.

**2045. Учалинская стоянка.** Неолит (раздел VIII).

Оз. Большие Учалы, Учалинский район. Расположена на глубоко вдающемся мысе южного берега озера. Сохранившаяся площадь



68 кв. м полностью вскрыта. Культурный слой обильно насыщен кремневым инвентарем и неолитической керамикой.

Крижевская Л. Я. Отчеты 1962 и 1963; она же, 1968, с. 32—33.

**2046. I Большие Учалы — стоянка.** Неолит (раздел VIII).

Оз. Большие Учалы, Учалинский район. Расположена на юго-восточном берегу озера, между дорогой и берегом. Найдены скребки, ножевидная пластина с ретушью, скол с нуклеусом, отщепы.

Матюшин Г. Н. Отчет 1962.

**2047. II Большие Учалы — стоянка.** Неолит (раздел VIII).

Оз. Большие Учалы, Учалинский район. Расположена в 2—2,5 км юго-восточнее стоянки Большие Учалы I, на юго-западном берегу озера, на мысу, между болотом и берегом. На поверхности найдены отщепы и керамика с орнаментом из прочерченных волнистых линий; аналогична керамике Карабалыкты V.

Матюшин Г. Н. Отчет 1962.

**2048. III Большие Учалы — стоянка.** Неолит (раздел VIII).

Оз. Большие Учалы, Учалинский район. Расположена на юго-восточном берегу озера, на мысу, ограниченном с восточной и южной стороны возвышенностью и с западной — берегом. На поверхности собраны ножевидная пластина и отщепы.

Матюшин Г. Н. Отчет 1962.

**2049. Ургунская стоянка.** Неолит (раздел VIII).

Оз. Ургун, Учалинский район. Расположена на юго-западной оконечности озера, на склоне горы, через которую проходит дорога Учалы-Мулдышево. Культурный слой на стоянке разрушен. На поверхности и при зачистке берега собраны обломки крупных орудий, отщепы и несколько фрагментов керамики с волнистым орнаментом и в виде «отступающей лопаточки».

Крижевская Л. Я. Отчет 1962.

**2050. I Калканское местонахождение.** Эпоха камня (раздел VIII).

Оз. Калкан, Учалинский район. На юго-западном берегу озера, на дороге найдено несколько сланцевых отщепов.

Матюшин Г. Н. Отчет 1963.

**2051. II Калканское местонахождение.** Эпоха камня (раздел VIII).

Оз. Калкан, Учалинский район. На западном берегу озера, у деревни найдено несколько отщепов.

Матюшин Г. Н. Отчет 1963.

**2052. III Калканское местонахождение.** Эпоха камня (раздел VIII).

Оз. Калкан, Учалинский район. На западном

берегу озера, в 600—1000 м севернее местонахождения II Калканского найдены сланцевые и кремневые отщепы.

Матюшин Г. Н. Отчет 1963.

**2053. IV Калканское местонахождение.** Эпоха камня (раздел VIII).

Оз. Калкан, Учалинский район. На северо-западном берегу озера найдено несколько ножевидных пластин.

Матюшин Г. Н. Отчет 1963.

**2054. V Калканское местонахождение.** Эпоха камня (раздел VIII).

Оз. Калкан, Учалинский район. На северном берегу озера, в 500 м западнее карьеров найдены ножевидные пластины, отщепы.

Матюшин Г. Н. Отчет 1963.

**2055. I Ахуновский курган** (раздел VIII).

Дер. Ахуново, Учалинский район. В 2 верстах от деревни, по левую сторону дороги от станции Петропавловской, в 50 саж. от р. Куман-Узянь находится кольцеобразный курган высотой 2 аршина 6 вершков, в окружности 7 саж., диаметром 4 саж. В центре углубление в  $\frac{1}{2}$  саж.

Игнатъев Р. Г., 1864.

**2056. II Ахуновские курганы** (раздел VIII).

Дер. Ахуново, Учалинский район. Близ деревни находится несколько кольцеобразных курганов с диким камнем на поверхности. Один курган высотой 5 саж., окружность 25 саж., диаметром  $16\frac{1}{4}$  саж., на вершине его 2 ямы  $\frac{1}{2}$  и 1 сажень. Близ села есть еще подобные курганы, некоторые из них — только из камня.

Игнатъев Р. Г., 1864.

**2057. Поляковский курган** (раздел VIII).

Дер. Поляковка, Учалинский район. По сведениям Р. Г. Игнатъева, в 2 верстах от деревни, по дороге в с. Кинзикеевское, около горы «Сокольная» находится 1 курган.

Игнатъев Р. Г., 1864.

**2058. Мулдакаевские курганы.** Средневековье (раздел VIII).

Дер. Мулдакаево, Учалинский район. По данным Р. Г. Игнатъева, в  $3\frac{1}{2}$  верстах к северо-востоку, близ р. Убалы разбросанно находились 10 курганов. При раскопках одного из них найдены кости верблюда, черепки, серьги и другие вещи.

Игнатъев Р. Г., 1868. с. 35—36; Бульчев Н. Н., 1902; с. 21; Коишевский Б. А., 1948; Талицкая И. А., 1952, с. 65.

**2059. Мулдакаевская находка** (раздел VIII).

Дер. Мулдакаево, Учалинский район. В окрестностях деревни найдено железное стремя, поступившее в БРКМ (инв. № 3038).

Коишевский Б. А., 1945; Талицкая И. А., 1952, с. 65.

## УКАЗАТЕЛЬ ПАМЯТНИКОВ

Название памятника	Номер памятника	Номер раздела	Название памятника	Номер памятника	Номер раздела
I Абделмамбетовские курганы	1900	VIII	Айгулевские находки	1350	V
II Абделмамбетовские курганы	1899	VIII	Айгулевский курган	1351	V
Абдрахимовское местонахождение	1152	IV	Айдосская стоянка и селище	1086	IV
Абдрахимовская стоянка	1153	IV	Айдаралинская стоянка	875	III
Абдрахмановская стоянка	122	I	Айское селище	1145	IV
I Абдуллинское селище	526	II	Айтугановские курганы	867	III
II Абдуллинское селище	527	II	Акавазовская стоянка	1511	VI
Абдуллинский курган (Тубази)	944	III	Акбердинское городище (Кыз-кала-тау)	1184	V
Абдуллинские находки	728	III	I Акбулатовская стоянка	1521	VI
Абдуллинский могильник	729	III	II Акбулатовская стоянка	1522	VI
Абдуллинский курган	1141	IV	Акбутинская пещера	1513	VI
Абдуллинское местонахождение	1142	IV	I Акбутинская стоянка	1515	VI
Абдулкаримовский курган	1707	VII	II Акбутинская стоянка	1514	VI
I Абдуловская стоянка	108	I	Акимбетовское селище	1630	VII
II Абдуловская стоянка	109	I	I Акимбетовский курган	1633	VII
III Абдуловская стоянка	110	I	II Акимбетовские курганы	1631	VII
Абдуловский могильник	111	I	III Акимбетовские курганы	1632	VII
Авласовские курганы	1896	VIII	Аккулаевский курган	762	III
Агир-Тамакское погребение	47	I	Акмурунские курганы	1713	VII
I Абзаковский курган	1862	VIII	Акназаровская стоянка	1687	VII
II Абзаковский курган	1860	VIII	Аксаринский курган	2009	VIII
Абзаковский клад	1861	VIII	Акташевские курганы	1689	VII
Абзановская стоянка	1131	IV	Ак-Ташевское селище	1215	V
Абзановское местонахождение	1613	VII	Ак-Ташевский могильник	1216	V
Абзановский курган	1614	VII	Актугановское городище	528	II
Абзановские курганы	328	I	Акудинская стоянка	296	I
Аблаевские курганы	322	I	I Акурдинские курганы	1677	VII
I Аблаевский курган	323	I	II Акурдинский курган	1678	VII
Абсалямовское селище	1659	VII	I Акъярские курганы	1786	VIII
Авласовские курганы	1896	VIII	II Акъярские курганы	1784	VIII
Агир-Тамакское погребение	47	I	III Акъярский курган	1787	VIII
Адзитаровские курганы	900	III	IV Акъярский курган	1785	VIII
I Аднагуловская стоянка	59	I	Алабердинские курганы	1598	VII
II Аднагуловская стоянка	57	I	Албеевское погребение	747	III
III Аднагуловская стоянка	58	I	Алдаровская стоянка	782	III
I Азапкинская стоянка	1564	VI	I Алдаровские курганы	781	III
II Азапкинская стоянка	1565	VI	II Алдаровские курганы	783	III
III Азапкинская стоянка и селище	1563	VI	Алегазовская стоянка	1144	IV
IV Азапкинская стоянка	1562	VI	Александровский курган	956	III
Азнабаевское селище	826	III	Александровские курганы	895	III
Азнагуловские курганы	1658	VII	Александровское местонахождение	104	I
I Азнаевские курганы	829	III	Александровское селище	569	II
IV Азнаевские курганы	830	III	Александровская стоянка	290	I
II Азнаевский курган	828	III	I Алексеевская стоянка	443	I
III Азнаевский курган	827	III	II Алексеевская стоянка	444	I
Аитовская стоянка	955	III	Алексеевский курган	1637	VII
I Аитовская стоянка	858	III	I Алибаевский курган	1804	VIII
I Аитовский курган	859	III	II Алибаевские курганы	1805	VIII
II Аитовский курган	860	III	Алкинское местонахождение	722	III
Аитовское погребение	857	III			



Название памятника	Номер памятника	Номер раздела	Название памятника	Номер памятника	Номер раздела
Алкинская стоянка	723	III	II Ахметовская стоянка и селище (Кушнаренковский р-н)	350	I
Аллагуватовские курганы	1419	V	I Ахметовская стоянка (Чекмагушевский р-н)	242	I
Алтаевское городище	555	II	II Ахметовская стоянка ( » )	238	I
I Алтаевское селище	556	II	III Ахметовская стоянка ( » )	237	I
II Алтаевское селище	557	II	Ахун-Нагаевский курган	1334	V
III Алтаевское селище	554	II	Ахуновские курганы	1105	IV
Альметьевское местонахождение	152	I	I Ахуновский курган	2055	VIII
I Альмухаметовский курган	1872	VIII	II Ахуновские курганы	2056	VIII
II Альмухаметовские курганы	1873	VIII	Ашкадарское селище	1345	V
I Амангильдинские курганы	1920	VIII	I Аштиязское селище	513	II
II Амангильдинский курган	1921	VIII	II Аштиязское селище	514	II
Амзинское городище	703	II	I Аючевский курган	1375	V
Амировская стоянка	1135	IV	II Аючевский курган	1374	V
Аналыкский курган	1997	VIII	Бабаевское селище	663	II
Аналыкская стоянка	1998	VIII	Бабическая стоянка	1601	VII
Аначевское городище	197	I	Бадряш-Актауское городище	705	II
Аначевский курган	196	I	Баженовское селище	648	II
Ангасякский могильник	630	II	Бажинская пещера	1060	IV
Андреевское городище	195	I	Бажинское городище (Каменная гора)	1059	IV
Андреевское селище	969	IV	Базилевский курган	1034	IV
Анненский клад	1057	IV	Базитамакские курганы	201	I
Анненское селище	1056	IV	I Баймовские курганы	2003	VIII
Аптраковское селище	1489	VI	II Баймовские курганы	2004	VIII
Апасевские курганы	1498	VI	I Байшевские курганы	1827	VIII
Апасевское селище	1497	VI	II Байшевские курганы	1828	VIII
I Аралбаевский курган	1692	VII	III Байшевские курганы	1831	VIII
II Аралбаевские курганы	1693	VII	IV Байшевские курганы	1830	VIII
Ардатовские курганы	1642	VII	V Байшевский курган	1829	VIII
Ардашевское селище	567	II	VI Байшевский курган	1832	VIII
Ардашевское городище	568	II	VII Байшевский курган	1833	VIII
Армет-Рахимовская стоянка	1272	V	Байшевское селище	644	II
Армет-Рахимовское селище	1273	V	Байбаковское селище	660	II
Арслановские курганы	1451	VI	Байбулатовский курган	248	I
Асавбашевский курган	1290	V	Байгульские курганы	1632	VII
I Асановская стоянка	391	I	I Байдаковские курганы	928	III
II Асановская стоянка	392	I	II Байдаковские курганы	926	III
III Асановская стоянка	394	I	I Байдаковская стоянка	929	III
IV Асановская стоянка	393	I	II Байдаковская стоянка	927	III
Асафовское селище	619	II	III Байдаковская стоянка	930	III
Аскарские курганы	1915	VIII	Байкинская стоянка	1125	IV
Аслыкульские курганы	741	III	Байкинское селище	1126	IV
Ассиинская находка	1211	V	Байкинское городище	1124	IV
I Асяновские курганы	259	I	Байки-Юнусовская стоянка	1129	IV
II Асяновские курганы	260	I	Баймакские курганы	1810	VIII
Атамановский могильник	1082	IV	Баймакский курган	1811	VIII
I Атангуловский курган	1858	VIII	Баймурзинские курганы	1767	VII
II Атангуловские курганы	1859	VIII	Баймурзинские курганы	105	I
Атняшская стоянка	1088	IV	Байназаровская стоянка	1540	VI
Афанасьевское городище	620	II	I Байрамгуловские курганы	2027	VIII
Ахлыстинская стоянка и селище	1052	IV	II Байрамгуловский курган	2028	VIII
Ахлыстинские находки	1053	IV	Бакалинская стоянка	166	I
Ахлыстинское селище	362	I	Бакалинские курганы	578	II
Ахмеровские курганы	1314	V	Бакалинское погребение	172	I
I Ахмеровская стоянка	1315	V	Бакеевский курган	1385	V
II Ахмеровская стоянка	1316	V	Бала-Чатырманский курган	1400	V
I Ахметовские курганы	1768	VII	I Бала-Чатырманские курганы	1397	V
II Ахметовские курганы	1769	VII	II Бала-Чатырманские курганы	1399	V
I Ахметовские курганы	239	I	III Бала-Чатырманские курганы	1398	V
II Ахметовские курганы	241	I	IV Бала-Чатырманские курганы	1401	V
III Ахметовский курган	240	I	V Бала-Чатырманские курганы	1396	V
I Ахметовский могильник	354	I	Балтачевская стоянка	252	I
II Ахметовский могильник	351	I	Балтачевское городище	251	I
Ахметовское селище	352	I	Бальзуганское селище	611	II
Ахметовское селище	1041	IV			
I Ахметовская стоянка (Кушнаренковский р-н)	353, 355	I			

Название памятника	Номер памятника	Номер раздела	Название памятника	Номер памятника	Номер раздела
Банное I — стоянка	1967	VIII	Биккуловский курган	861	III
Банное II — стоянка	1968	VIII	Бикмурзинское селище	691	II
Банное III — местонахождение	1969	VIII	I Биктимировский могильник	687	II
Банное IV — стоянка	1970	VIII	II Биктимировский могильник	690	II
Банное V — стоянка	1971	VIII	III Биктимировский могильник	689	II
Банное VI — местонахождение	1972	VIII	Биктимировское городище	688	II
Баразинское городище	579	II	Билаловские курганы	1762	VII
Баракульские курганы	787	III	Бирское селище	673	II
Барадайкинская стоянка и селище	1083	IV	I Бирский могильник	668	II
Барьязинское селище	495	II	II Бирский могильник	670	II
Барьязинское городище	496	II	I Бирское селище	671	II
Басаевские курганы	1864	VIII	II Бирское селище	672	II
Басурмановское селище	1454	VI	III Бирское селище	669	II
Батраковская стоянка	7	I	IV Бирское селище	667	II
Батраковское селище	6	I	Бирское (Чертово) городище	665	II
I Батыровские курганы	1406	V	Бирское городище (Соколок)	674	II
II Батыровский курган	1407	V	Бирское городище (Ак-Баш)	666	II
Бахмутинский могильник (Печенкин Починок)	1071	IV	Биш-Казинские курганы	724	III
Бахмутинская находка	1070	IV	Бишугаровские курганы	1203	V
Бахчивские курганы	1390	V	Благовещенская стоянка	1446	VI
I Бачки-Тауская стоянка	447	II	I Благовещенская стоянка	975 <sup>1</sup>	IV
II Бачки-Тауская стоянка	448	II	II Благовещенская стоянка и селище	974	IV
Бачки-Тауский могильник	450	II	I Благовещенские курганы	978	IV
Бачки-Тауское селище	449	II	II Благовещенские курганы	403	I
Бачулинское селище	494	II	Благовещенское городище	977	IV
Башкапсыкайский курган	1905	VIII	Благовещенское селище	976	IV
Башкир-Беркутовские курганы	1644	VII	Блохинское селище	1183	V
Башкирский переезд — стоянка	1463	VI	Богданшинский курган	1668	VII
Башкураевское (Калай-Туба) городище	286	I	Боголюбские курганы	953	III
Бейсовское селище	1208	V	Богородское (Сергеевское) городище	1040	IV
I Бекешевские курганы	1730	VII	Бадряш-Актауское городище	705	II
I Бекешевский курган	1727	VII	Больше-Абишевская стоянка	1684	VII
II Бекешевские курганы	1726	VII	Больше-Арслангуловское селище	1685	VII
III Бекешевские курганы	1728	VII	Больше-Куганская стоянка	1280	V
IV Бекешевские курганы	1725	VII	Больше-Куганские находки	1282	V
V Бекешевские курганы	1729	VII	Больше-Куганский могильник	1283	V
Бекетовское селище	892	III	Больше-Шадинские валы	653	II
Белебеевское местонахождение	73	I	Больше-Шукшановское селище	560	II
Белокатайские курганы	1157	IV	I Большие Учалы — стоянка	2046	VIII
I Бельская стоянка	1547	VI	II Большие Учалы — стоянка	2047	VIII
I Бельская стоянка	1484	VI	III Большие Учалы — стоянка	2048	VIII
II Бельская стоянка	1544	VI	Боровая стоянка	1550	VI
II Бельская стоянка и селище	1482	VI	Брик-Алгинские курганы	810	III
II Бельская стоянка и селище	1548	VI	I Брик-Алгинское местонахождение	811	III
III Бельское селище	1483	VI	II Брик-Алгинское местонахождение	812	III
IV Бельское селище	1485	VI	Бугульчанские курганы	1493	VIII
Бельский курган	1481	VI	Буданьяровский курган	803	III
Беляковский курган	925	III	Будатовские курганы	1890	VIII
I Береговская стоянка	1436	VI	Булгарские находки	311	I
II Береговская стоянка	1437	VI	Будычевская находка	1066	IV
Береговское селище	1438	VI	Бурабавские курганы	1716	VII
Береговские курганы	1435	VI	Бурановская пещерная стоянка с погребением и наскальной живописью	4118	IV
Береговское селище	627	II	I Бурзянская стоянка	1536	VI
Берековское селище	1449	VI	II Бурзянская стоянка	1535	VI
Беркутовский курган	1643	VII	Бурковское городище	677	II
Бердячевская находка	523	II	Бурношотовская пещера-штольня	635	II
I Беткинская стоянка	37	I	I Бурношотская стоянка	473	II
II Беткинская стоянка	38	I	II Бурношотская стоянка и селище	471	II
I Биккуловская стоянка	784	III	Бурношотское городище	470	II
II Биккуловская стоянка	785	III	I Бурношотское селище	468	II
Биккуловская стоянка	862	III	III Бурношотское селище	469	II
Биккуловские менгиры	1993	VIII	IV Бурношотское селище	472	II
I Биккуловские курганы	1992	VIII			
II Биккуловские курганы	1994	VIII			



Название памятника	Номер памятника	Номер раздела	Название памятника	Номер памятника	Номер раздела
Буруновские находки	1302	V	II Гайны-Ямакские курганы	791	III
Бурцевская стоянка	1089	IV	Глумилинские курганы	1029	IV
Бустанаевское городище	525	II	Глумилинское городище	1030	IV
Быковский курган	1042	IV	Гоголевский курган	1388	V
Вавиловская стоянка	884	III	Горновская стоянка	742	III
Валитовский курган	1824	VIII	Горновское городище (Гремячий Ключ)	410	I
Варваринские курганы	1362	V	Горновское местонахождение	411	I
I Варзинское селище	559	II	Городище Юлдуз (Кала-Тау)	202	I
II Варзинское селище	558	II	Гумбетовский курган	1387	V
Варнаевская стоянка	1607	VII	Гумеровское городище	1161	IV
Варьязское городище	1051	IV	I Гумеровская стоянка и селище	1162	IV
Варьязское селище	1048	IV	II Гумеровская стоянка	1163	IV
Васильевская (Ключевская) стоянка	304	I	I Гурьяновские курганы	947	III
Васильевская стоянка	1440	VI	II Гурьяновские курганы	948	III
Васильевские курганы	1704	VII	III Гурьяновские курганы	949	III
Васильевские курганы	1439	VI	Давлекановская стоянка и селище	754	III
Веденовские курганы	1373	V	Давлекановские находки	756	III
I Веровский курган	1371	V	I Давлекановские курганы	755	III
II Веровские курганы	1372	V	II Давлекановский курган	757	III
Верхне-Аташевские курганы	264	I	I Давлетовские курганы	1938	VIII
Верхне-Бикбердинский курган	1624	VII	II Давлетовские курганы	1936	VIII
Верхне-Бишиндинское местонахождение	67	I	III Давлетовский курган	1937	VIII
I Верхне-Иванаевское селище	599	II	I Давлетовские курганы	1845	VIII
II Верхне-Иванаевское селище	600	II	II Давлетовские курганы	1846	VIII
III Верхне-Ивановское селище	601	II	Давлетовский курган	1847	VIII
Верхне-Сазовские курганы	1645	VII	Давлетовское городище	1851	VIII
Верхне-Серменевская стоянка	1559	VI	Давлетшинские курганы	1909	VIII
Верхне-Сосновский курган	1809	VIII	Дарьинская стоянка	1467	VI
I Верхне-Тагировские курганы	1760	VII	Дедовский (Имангуловский) курган	1411	V
II Верхне-Тагировские курганы	1761	VII	Дежневские (Уфимские) курганы	991	IV
I Верхне-Троицкая стоянка	164	I	Демская стоянка	712	III
II Верхне-Троицкая стоянка	165	I	Демская стоянка	822	III
Верхне-Троицкое селище	169	I	Демский могильник	713	III
Верхне-Черекулевская стоянка	215	I	Денискинские курганы	1409	V
Верхне-Черекулевский курган	216	I	I Дерхсановская стоянка	1501	VI
Верхне-Юрматинский курган	1369	V	II Дерхсановская стоянка	1500	VI
Верхне-Яушевский курган	1392	V	Дерхсановское местонахождение	1502	VI
Верхне-Яркеевское селище	222	I	Десяткинское селище	295	I
Верхне-Яркеевский курган	223	I	Дмитриевская стоянка	972	IV
Веселовские курганы	1352	V	Дмитриевские (Чердынские) курганы	970	IV
Веселовские находки	1353	V	Дмитриевские находки	1256-a	V
Воецкое селище	305	I	I Дмитриевский курган	1360	V
I Воздвиженская стоянка	63	I	II Дмитриевский курган	1361	V
II Воздвиженская стоянка	64	I	Дмитриевский могильник	971	IV
I Вознесенские курганы	1698	VII	Дмитриевское селище	1043	IV
II Вознесенские курганы	1697	VII	Древний рудник у Кривого Озера	1149	IV
III Вознесенский курган	1696	VII	Дубровкинская стоянка	844	III
Вознесенское городище	289	I	I Дуванейская стоянка и селище	966	IV
Воскресенские курганы	1703	VII	II Дуванейская стоянка и селище	967	IV
Воскресенское большое городище	1445	VI	Дуванейские курганы	965	IV
Воскресенское городище	1256	V	I Дуванейское городище	964	IV
Воскресенское малое городище	1443	VI	II Дуванейское городище	963	IV
Воскресенское селище	1444	VI	I Дудкинское селище	1026	IV
Гадельшинское местонахождение	1863	VIII	II Дудкинское селище	1025	IV
I Гадиловские курганы	1770	VIII	Дюртюлинский курган	760	III
II Гадиловский курган	1771	VIII	Дюртюлинское городище	268	I
I Галановский могильник	997	IV	Дюртюлинское погребение	761	III
II Галановский могильник	998	IV	Ежовский вал (городище)	1046	IV
Гайнинский курган	794	III	Елабужская стоянка	1093	IV
Гайнинские курганы	842	III	Елановская стоянка	631	II
I Гайны-Ямакская стоянка	792	III	Елань-Чишминский курган	103	I
II Гайны-Ямакская стоянка	793	III	Елевская находка	1123	IV
I Гайны-Ямакские курганы	790	III			

Название памятника	Номер памятника	Номер раздела	Название памятника	Номер памятника	Номер раздела
Елембетовские курганы	1383	V	II Идяш-Кускаровский курган	1913	VIII
Ельцовское местонахождение	1417	IV	Идяшские курганы	335	I
I Емашевское селище	654	II	Илау-тауский курган	1717	VII
II Емашевское селище	655	II	Илимбетовские курганы	1954	VIII
Еметбаевские курганы	1382	V	Илишевская стоянка	132	I
Енибеевская находка	818	III	I Ильмурзинская стоянка	407	I
Енибеевские курганы	819	III	II Ильмурзинская стоянка	406	I
Ерансасинский курган	1638	VII	Ильтабанская стоянка	2036	VIII
I Ермакеевские курганы	116	I	Ильтугановский курган	894	III
II Ермакеевский курган	117	I	Ильтяевский курган	1107	IV
Ермолинские курганы	106	I	Ильчигуловская стоянка	778	III
Железный кинжал	1331	V	I Ильчигуловские курганы	777	III
Железный кинжал	1344	V	II Ильчигуловский курган	779	III
Железоплавильное производство— Баquita	1474	VI	Ильчевские курганы	1782	VIII
I Зигитяковская стоянка	53	I	Имендьяшевская пещера (Сизякуй)	1238	V
II Зигитяковская стоянка	56	I	Имендьяшевское городище	1234	V
III Зигитяковская стоянка	55	I	Именлекулевские курганы	265	I
Жилинское городище (Колпак, Шипка)	1194	V	Инзерский курган	1210	V
I Жититамакские курганы	205	I	Инзиглинская стоянка	1261	V
II Жититамакские курганы	206	I	Инзиглинский курган	1262	V
Заготскотские курганы	1916	VIII	Ирские курганы	1492	VI
Загребаловские курганы	1473	VI	Исаевская находка	1049	IV
Зайтовский курган	1246	V	I Исламгуловский курган	833	III
Заряновский курган	119	I	II Исламгуловские курганы	834	III
Затонская стоянка	417	I	I Исмаиловская стоянка	855	III
Захаровские курганы	958	III	II Исмаиловская стоянка	46	I
Зилаирские курганы	1686	VII	Исмаиловский курган	44	I
Зилаирские курганы	1705	VII	Исмаиловский могильник	45	I
Зилаирские курганы	1706	VII	Исмакаевские писаницы	1546	VI
I Зилаирские курганы	1823	VIII	Истамгуловские курганы	2029	VIII
II Зилаирские курганы	1824	VIII	Исхаковское городище	706	II
III Зилаирские курганы	1825	VIII	I Исаянбетовские курганы	1887	VIII
Зилим-Караповское городище	1224	V	II Исаянбетовский курган	1888	VIII
Зилимская находка	1219	V	III Исаянбетовские курганы	1889	VIII
Зильдяровский курган	837	III	Исянгильдинский курган	1807	VIII
Зирганская находка	1428	V	Исян-Елгинская стоянка	224	I
Зирганский курган	1427	V	Итеевское местонахождение	213	I
Зириклинское местонахождение	182	I	II Иткуловские курганы	1734	VII
Зириковское местонахождение	856	III	Иткуловские менгиры	1733	VII
Зитимбековская стоянка	209	I	I Иткуловский курган	1732	VII
Зубовское селище	883	III	Иткучукская стоянка	1459	VI
Зяк-Ишметовские погребения	1574	VII	Иткучукское погребение	1460	VI
I Ибрагимовская стоянка и селище	1190	V	Ихтисатовское погребение	1271	V
II Ибрагимовская стоянка	1191	V	I Ихтисатское селище	1270	V
Ибрагимовский курган	1192	V	II Ихтисатское селище	1269	V
Ибрагимовский могильник	1189	V	I Ишбердинский курган	1652	VII
Ибраевское местонахождение	1627	VII	II Ишбердинские курганы	1653	VII
Ибракаевские курганы	1342	V	III Ишбердинский курган	1654	VII
Ивановская стоянка	2	I	IV Ишбердинские курганы	1655	VII
Ивановские курганы	1690	VII	I Ишбулдинские курганы	1894	VIII
Ивановский курган	765	III	II Ишбулдинские курганы	1895	VIII
Ивановское селище	626	II	Ишбулатовское селище	273	I
Ивангайская стоянка и селище	1137	IV	Ишеевская пещера	1313	V
Игинчелярская стоянка	1266	V	Ишеевский курган	1311	V
Игинчелярский курган	1265	V	Ишеевское городище	1309	V
Игинчелярское селище	1264	V	I Ишеевское селище	1312	V
Идельбаевская стоянка	1102	IV	II Ишеевское селище	1310	V
Идельбаевское селище	1103	IV	Ишимбайская стоянка	1417	V
Идрисовская пещерная стоянка	1165	IV	Ишимбайские курганы	1119	IV
Идрисовские курганы	1754	VII	Ишимбайский могильник	1416	V
Идяшевское местонахождение	1669	VII	Ишкаровское местонахождение	254	I
I Идяш-Кускаровские курганы	1911	VIII	Ишкуловские курганы	1906	VIII
			Ишкуловское селище	1907	VIII
			Ишмухаметовские курганы	1797	VIII
			Ишмухаметовские курганы	1395	V
			Ишпарсовские курганы	1286	V
			Ишпарсовское местонахождение	1285	V



Название памятника	Номер памятника	Номер раздела	Название памятника	Номер памятника	Номер раздела
Кагармановская стоянка	1554	VI	I Камышлы-Тамакский могильник	179	I
I Кагинская стоянка и селище	1549	VI	II Камышлы-Тамакский могильник	176	I
II Кагинская стоянка	1551	VI	Камышлы-Тамакская стоянка	177	I
III Кагинская стоянка	1552	VI	Камышлы-Тамакское селище	178	I
II Кагинское селище	1553	VI	Канакаевские курганы	1664	VII
Кадыровская стоянка	1171	IV	I Канлинская стоянка	356	I
I Кадыровские курганы	1173	IV	II Канлинская стоянка	358	I
II Кадыровский курган	1174	IV	III Канлинская стоянка	357	I
Кадыровский могильник	1172	IV	Канлинский могильник	360	I
Казакларовская стоянка	272	I	Канлинское селище	359	I
Казакларовское селище	269	I	Кансиарские погребения	589	II
I Казакларовское городище	270	I	Кансиарское городище	588	II
II Казакларовское городище	271	I	I Кантубинские курганы	2021	VIII
I Казангуловская стоянка	752	III	II Кантубинские курганы	2020	VIII
II Казангуловская стоянка	753	III	III Кантубинские курганы	2016	VIII
Казангуловский могильник	751	III	IV Кантубинский, курган	2018	VIII
Казанкинский курган	1673	VII	Каныкаевская стоянка	865	III
Казанковское селище	1044	IV	Каныкаевские курганы	863	III
Казанцевское городище	639	II	Каныкаевские находки	1319	V
Казанцевское селище	638	II	Каныкаевский курган	1318	V
Казанчинское местонахождение	625	II	Каныкаевское местонахождение	864	III
I Казарминская стоянка	379	I	I Каныкаевское селище	1317	V
II Казарминская стоянка	378	I	II Каныкаевское селище	1320	V
I Казбуруновские курганы	922	III	Кара-Абызское городище	979	IV
II Казбуруновские курганы	921	III	I Карабаевское селище	521	II
III Казбуруновские курганы	920	III	II Карабаевское селище	522	II
Казмашевские курганы	1918	VIII	Карабалыкты I — стоянка	1978	VIII
I Каинелгинская стоянка	71	I	Карабалыкты II — стоянка	1979	VIII
II Каинелгинская стоянка	72	I	Карабалыкты III — стоянка	1980	VIII
Каинлыкский могильник	479	II	Карабалыкты IV — местонахождение	1981	VIII
Каинлыкское селище (Калтасинский р-н)	478	II	Карабалыкты V — стоянка	1982	VIII
I Каинлыкское селище (Бураевский р-н)	520	II	Карабалыкты VI — стоянка	1983	VIII
II Каинлыкское селище (Бураевский р-н)	519	II	Карабалыкты VII (Мысовая, Урта-Тубе) — стоянка	1984	VIII
III Каинлыковское селище (—»—)	515	II	Карабалыкты VII-а — местонахождение	1985	VIII
IV Каинлыковское селище (—»—)	516	II	Карабалыкты VIII — стоянка	1986	VIII
V Каинлыковское селище (—»—)	517	II	Карабалыкты IX — стоянка	1987	VIII
VI Каинлыковское селище (—»—)	518	II	Карабалыкты IX-а — местонахождение	1988	VIII
Каинлы-Туреевская стоянка	342	I	Карабалыкты X (Ташбулатово) — стоянка и селище	1989	VIII
Какры-Башевская стоянка	43	I	Карабалыкты X-а — стоянка	1990	VIII
Какры-Кульская стоянка	464	II	Карабалыкты XI — местонахождение	1991	VIII
Какры-Кульская стоянка и селище	465	II	Карагаевские курганы	1228	V
Какры-Кульское городище	463	II	I—VI Карагайлинские стоянки	2038	VIII
Калаевские курганы	1505	VI		2039	VIII
I Калининское городище	699	II		2040	VIII
II Калининское городище	700	II		2041	VIII
I Калиновская стоянка	749	III		2042	VIII
II Калиновская стоянка	750	III		2043	VIII
I Калканское местонахождение	2050	VIII	Карагайлы-Узянские курганы	1843	VIII
II Калканское местонахождение	2051	VIII	Карагушские курганы	1391	V
III Калканское местонахождение	2052	VIII	Кара-Кулевское селище	1244	V
IV Калканское местонахождение	2053	VIII	Каранаевские курганы	1164	IV
V Калканское местонахождение	2054	VIII	Каранаевские курганы	959	III
Калмашское местонахождение	1090	IV	Каран-Елгинское селище	886	III
Кальчирские курганы	910	III	Каран-Елгинское селище	1233	V
Калмыковские курганы	1680	VII	Каранские курганы	1651	VII
Камаевская стоянка	31	I	Каранский курган	340	I
Камеевское городище	661	II	Кара-Тамакский могильник	538	II
Камеевское селище и стоянка	662	II	Каратовская стоянка	95	I
II Камилевская стоянка и селище	642	II	Карача-Елгинский курган	307	I
I Камилевское селище	641	II	Кара-Якушовская находка	733	III
Камыш-Баш-Дуванский курган	1268	V	Кара-Якуповские курганы	734	III
Камышинский вал (городище)	681	II			
I Камышинское городище	682	II			
II Камышинское городище	683	II			

Название памятника	Номер памятника	Номер раздела	Название памятника	Номер памятника	Номер раздела
Кара-Якуповское городище	735	III	I Комсомольские курганы	1710	VII
Кара-Ярский курган	1386	V	II Комсомольские курганы	1708	VII
Каргалинское местонахождение	341	I	III Комсомольские курганы	1709	VII
Каргалинское местонахождение	585	II	Корнеевский курган	1357	V
Каргалинское селище	586	II	Костаревские курганы	679	II
Карламанские курганы	1204	V	Костаревское городище	678	II
Кармасанская стоянка	401	I	Кочкильдинское селище	656	II
Кармасанский могильник	371	I	Кожзаводская стоянка	1759	VII
Кармасанское погребение	402	I	Кожзаводское селище	1758	VII
Кармышевская стоянка	771	III	Кошкарровские курганы	1699	VII
Кармышевские курганы	770	III	«Красная Звезда» — местонахождение		
I Карповская стоянка	9	I		924	III
II Карповская стоянка	8	I	Красно-Ключевские находки	1074	IV
Карповский могильник	12	I	Красно-Ключевские писаницы	1075	IV
Карповское городище	10	I	I Красно-Зилимская стоянка и селище	1220	V
I Карповское селище	11	I	II Красно-Зилимское селище	1221	V
II Карповское селище	13	I	Краснополянская находка	1206	V
Картгакульские курганы	329	I	Красноусольские курганы	1259	V
Карьелгинский курган	1679	VII	Краснохолмское городище	511	II
I Карышкинские курганы	1834	VIII	Краснохолмское селище	512	II
II Карышкинские курганы	1835	VIII	Красноярские стоянки	412	I
III Карышкинские курганы	1836	VIII	Красноярские находки	1297	V
IV Карышкинские курганы	1837	VIII	Красноярское (Баланбашское) селище	1298	V
Каскийский курган	1649	VII	Красноярское городище	1225	V
I Каскыновская стоянка	847	III	I Красноярское селище	1452	VI
II Каскыновская стоянка	852	III	II Красноярское селище	1453	VI
III Каскыновская стоянка	853	III	Кситовская стоянка	1097	IV
I Каскыновские курганы	849	III	Куалломатская пещера № 6 — стоянка	1529	VI
II Каскыновские курганы	851	III	Куалломатское селище	1525	VI
III Каскыновские курганы	846	III	I Кувыковская стоянка	365	I
IV Каскыновский курган	854	III	II Кувыковская стоянка	369	I
V Каскыновский курган	850	III	Кувыковский могильник	367	I
Каскыновские курганы	848	III	Кувыковское городище	363	I
Касьяновская стоянка	1252	V	I Кувыковское селище	366	I
Касьяновское городище	1253	V	II Кувыковское селище	368	I
Кашкарровские курганы	1699	VII	III Кувыковское селище	364	I
Кашкарские курганы	1415	V	Куганакская стоянка	1284	V
Кашкинская стоянка	1134	IV	Куганакское (правобережное) селище	1281	V
Кашкинское селище	1133	IV	Куганакское (левобережное) селище	1279	V
Каяновская стоянка	297	I	Кугарчинские курганы	1648	VII
Кекен-Васильевские курганы	795	III	Кугарчинское местонахождение	1626	VII
Кельтешское местонахождение	481	II	Кугарчинское селище	504	II
Кереметьевское городище	702	II	Кудашевское городище	539	II
Кереневская стоянка	361	I	I Кудашевское селище	543	II
Кигазинское городище	622	II	II Кудашевское селище	541	II
Киебакские находки	508	II	III Кудашевское селище	544	II
Кикбаевская стоянка	1531	VI	IV Кудашевское селище	542	II
Килевская стоянка	155	I	V Кудашевское селище	540	II
Килевское местонахождение	157	I	Кужбахтинские курганы	208	I
Килевское селище	156	I	Кужбахтинское селище	207	I
Кингир-Менеузовские находки	799	III	Кузбаевское селище	553	II
Кинзебулатовский курган	1735	VII	Кузубаковские курганы	1629	VII
Кинзекеевская стоянка	1424	V	Кузубаковское городище	1628	VII
Киччаковское местонахождение	139	I	Кузнецовская стоянка	1448	VI
Киргизовское селище	467	II	Кузнецовское селище	1510	VI
Кляшевское селище	1035	IV	Кузюновский могильник	1278	V
Князева Поляна — городище	1213	V	Куктсан-Туандинский курган	1976	VIII
Князевская стоянка	303	I	Кулбаевская стоянка	112	I
Князевское селище	1214	V	Кулганская стоянка и селище	285	I
I Князь-Елгинская стоянка	134	I	I Кулганское селище	283	I
II Князь-Елгинская стоянка	133	I	Куликовский курган	1339	V
Князь-Елгинское селище	135	I	Кулкановский могильник	1232	V
Кодашевская стоянка	2030	VIII			
Кодашевские курганы	2031	VIII			
Козырбакская стоянка	1113	IV			
Козырбакское местонахождение	1112	IV			
Колосовский курган	835	III			



Название памятника	Номер памятника	Номер раздела	Название памятника	Номер памятника	Номер раздела
Кулкановское (Таш-баш) селище	1230	V	Кушнареновское селище	347	I
Култай-Карановский могильник	821	III	Куш-Тау — селище (Южное)	1304	V
I Култубанское местонахождение	1838	VIII	Куштауский клад	1301	V
II Култубанское местонахождение	1839	VIII	Куш-Тау — стоянка (западная)	1300	V
III Култубанское местонахождение	1840	VIII	I Куштиряковская стоянка	17	I
IV Култубанское местонахождение	1841	VIII	II Куштиряковская стоянка и селище	20	I
V Култубанское местонахождение	1842	VIII	Куштиряковский могильник	19	I
I Кульметовская стоянка	1181	IV	Куштиряковское городище	16	I
II Кульметовская стоянка и селище	1182	IV	I Куштиряковское селище	18	I
I Кульчуровский курган	1751	VII	Кушулевская стоянка	257	II
II Кульчуровский курган	1752	VII	I, III—IV Кушулевские могильники	255	I
I Кульюртауский курган	1813	VIII	II Кушулевский могильник	256	I
II Кульюртауский курган	1815	VIII	Кушулевское селище	253	I
III Кульюртауский курган	1814	VIII	I Куяновское селище	507	II
Кульюрттамакская стоянка	1523	VI	II Куяновское селище	506	II
Кумлекульская стоянка	408	I	III Куяновское селище	505	II
Кумлекульский могильник	409	I	Куянтаевские курганы	1816	VIII
Кумырлинское селище	1205	V	Кызлар-Тауский курган	1413	V
Кунакбаевский курган	1336	V	I Кызыл-Ташская стоянка и селище	89	I
Кундряковский курган	1389	V	II Кызыл-Ташская стоянка	90	I
Кунакаевские курганы	1926	VIII	Кызыл-Ярское городище	529	II
Курган Бабсабия	1530	VI	Кюнь I — стоянка и селище	451	II
Курган Кэмэ-Тау	1420	V	Кюнь II — стоянка	453	II
Курганы у дер. 8 марта	124	I	Кюнь III — стоянка	452	II
II Курганы у Соцгородка	1870	VIII	Кюсекеевский курган	315	I
II Курганы у Соцгородка	1871	VIII			
Кургаплинская стоянка	1422	V	Лагеревские курганы	1180	IV
Курзя-Сайтовское селище	497	II	Лагерное селище	615	II
Курманаевская стоянка	904	III	Лачентауская стоянка	645	II
Курмантаевская стоянка	758	III	Лекадинские курганы	1245	V
Курмантаевские курганы	759	III	Лесные курганы	1364	V
Курмантаевский курган	1251	V			
Курмантаевское городище	1249	V			
Курмантаевское селище	1250	V			
Кусеевские золоторазработки	1876	VIII	Мавзолей Бэндэбикэ	1640	VII
I Кусеевские курганы	1879	VIII	Мавзолей Турахана	730	III
II Кусеевские курганы	1877	VIII	Мавзолей Хусейн-Бека	732	III
III Кусеевские курганы	1880	VIII	I Магашлы-Алмандаевское селище	596	II
IV Кусеевские курганы	1883	VIII	II Магашлы-Алмандаевское селище	595	II
V Кусеевский курган	1882	VIII	III Магашлы-Алмандаевское селище	594	II
VI Кусеевские курганы	1884	VIII	I Магашское селище	1223	V
VII Кусеевские курганы	1885	VIII	II Магашское селище	1222	V
VIII Кусеевские курганы	1886	VIII	Максимовские курганы	1602	VII
IX Кусеевский курган	1881	VIII	Макаровский курган	1341	V
X Кусеевский курган	1875	VIII	I Максютовская стоянка	1517	VI
Кусеевские менгиры	1878	VIII	II Максютовская стоянка	1516	VI
Кусекеевское селище	294	I	Максютовские курганы	1639	VII
I Кусимовские курганы	1974	VIII	Максютовский курган	1378	V
II Кусимовские курганы	1973	VIII	Мало-Ильчигуловская стоянка	780	III
Кускаровские курганы	1912	VIII	Мало-Каркалинские курганы	843	III
Кутеремское местонахождение	480	II	Мало-Кармышевская стоянка	768	III
Кутляировское селище	561	II	Мало-Кармышевский курган	769	III
Кутановская пещерная стоянка	1520	VI	Мало-Качакский могильник	524	II
Кутурганерганаская стоянка	433	II	Мало-Максютовское (Карларов-ское) селище	1328	V
I Кутушевское селище	1155	IV	Мало-Менеузовская находка	809	III
II Кутушевское селище	1154	IV	I Малая Учалинская стоянка	2032	VIII
Кучумовские курганы	736	III	II Малая Учалинская стоянка	2033	VIII
Кусеевское погребение	1935	VIII	III Малая Учалинская стоянка	2034	VIII
Купманацкий могильник	547	II	IV Малая Учалинская стоянка	2035	VIII
I Купманацкое селище	546	II	Мамбеткуловская стоянка	1490	VI
II Купманацкое селище	545	II	I Мамбетовские курганы	1772	VIII
Кушнареновская стоянка	348	I	II Мамбетовские курганы	1774	VIII
I Кушнареновский могильник	345	I	III Мамбетовские курганы	1775	VIII
II Кушнареновский могильник	346	I	IV Мамбетовский курган	1773	VIII
Кушнареновское городище (Чортов городок)	344	I			

Название памятника	Номер памятника	Номер раздела	Название памятника	Номер памятника	Номер раздела
I Мамяковская стоянка	374	I	Монтаевский курган	1908	VIII
II Мамяковская стоянка	373	I	I Московская стоянка	2019	VIII
III Мамяковская стоянка (Каряка)	376	I	II Московская стоянка	2017	VIII
I Мамяковский могильник	375	I	Мрясимовские курганы	1081	IV
II Мамяковский могильник	372	I	Муйнак-Таш (пещера)	1512	VI
Мамяковское стоянка и селище (Кармасан)	370	I	I Мукасовские курганы	1854	VIII
I Манагазовское селище	606	II	II Мукасовский курган	1853	VIII
II Манагазовское селище	607	II	Мукасовское селище	1852	VIII
Мамякский могильник	490	II	Муклекульский курган	1897	VIII
Мамякское городище	492	II	I Мулдак-Кульское местонахождение	1947	VIII
I Мамякское селище	491	II	II Мулдак-Кульское местонахождение	1948	VIII
II Мамякское селище	489	II	III Мулдак-Кульское местонахождение	1949	VIII
Маринский могильник	191	I	Мулдакаевские курганы	2058	VIII
Маринское городище	190	I	Мулдакаевская находка	2059	VIII
Мартыновские курганы	120	I	Муллакаевские находки	1747	VII
Марьинский курган	1294	V	Муллакаевские курганы	1750	VII
Матвеевское селище	302	I	Муллакаевский менгир	1749	VII
Матраевские курганы	1801	VIII	Муллакаевское местонахождение	1746	VII
Махмутовские курганы	1903	VIII	I Муллинская стоянка	87	I
Махмутовские писаницы	1571	VI	II Муллинская стоянка	88	I
Махмутовское селище	1104	IV	I Муллинское селище	551	II
I Маядыкское городище	637	II	II Муллинское селище	552	II
II Маядыкское городище	636	II	Муравьево (остатки металлургического производства)	1293	V
Медведевская стоянка	186	I	Мурадымовская пещера	1665	VII
Междозерное местонахождение	2044	VIII	Мурадымовская стоянка и селище	1541	VI
Мелькеньское селище	171	I	Мурадымовский курган	1667	VII
I Менеуз-Московский курган	805	III	I Мурадымовский курган	933	III
II Менеуз-Московский курган	806	III	II Мурадымовский курган	932	III
Менеузовское местонахождение	797	III	III Мурадымовские курганы	931	III
I Менеуз-Тамакский курган	796	III	I Муракаевские курганы	2013	VIII
II Менеуз-Тамакский курган	800	III	II Муракаевские курганы	2012	VIII
III Менеуз-Тамакский курган	801	III	«Мурат» — стоянка	2015	VIII
I Мерясовские курганы	1820	VIII	Мурдашевская стоянка	1354	V
II Мерясовские курганы	1819	VIII	I Мурдашевские курганы	1376	V
Мерясовское местонахождение	1818	VIII	II Мурдашевский курган	1377	V
Месягутовская стоянка	1168	IV	Мурзагуловские курганы	935	III
Месягутовский курган	1169	IV	Мурзакаевские курганы	1715	VII
Месягутовское городище	531	II	I Мусатовская стоянка	1111	IV
Метев-Тамакская стоянка	68	I	II Мусатовская стоянка	1109	IV
Метев-Тамакский могильник	69	I	III Мусатовская стоянка	1108	IV
Метелинская стоянка и селище	1143	IV	Мусатовское местонахождение	1110	IV
Метелинский курган	1140	IV	Мускульдинский могильник	1087	IV
Метелинское селище	1139	IV	Муталовская стоянка	1575	VII
Мещеровское селище	616	II	Мысовская стоянка	1101	IV
I Миловская стоянка и селище	421	I	Набиевская стоянка	1539	VI
II Миловская стоянка и селище	420	I	Надеждинское местонахождение	121	I
III Миловская стоянка и селище	419	I	Нагадакская находка	1248	V
IV Миловское селище	418	I	I Нагайбакская стоянка	3	I
Миловские находки	422	I	III Нагайбакская стоянка	4	I
Миловский (Лазоревский) курган	423	I	IV Нагайбакская стоянка	5	I
Миндигуловская стоянка	1534	VI	Нагайбакское городище (Городок)	1	I
Миндигуловское селище	1532	VI	Нажинский курган	261	I
Миндякская стоянка	2023	VIII	Наурузовская стоянка	2022	VIII
Миньковская стоянка	1487	VI	Находка у выселка Новая деревня	1291	V
Миньковские курганы	1486	VI	Нигматовские курганы	1731	VII
Михайло-Никольское городище	676	II	I Нижегородская стоянка	715	III
Михайловская стоянка	1255	V	II Нижегородская стоянка	714	III
Михайловская стоянка	721	III	III Нижегородская стоянка	716	III
Михайловские курганы	1951	VIII	IV Нижегородская стоянка	717	III
Михайловские курганы	798	III	V Нижегородская (Безымянная) стоянка	718	III
Михайловские курганы	934	III			
Михайловские курганы	1691	VII			
Михайловский курган	1472	VI			
Михайловское городище	1254	V			
Михайловское селище	416	I			
Михайловское селище	1426	V			



Название памятника	Номер памятника	Номер раздела	Название памятника	Номер памятника	Номер раздела
Нижне-Абдряшевские курганы	1869	VIII	Ново-Балтачевское селище	617	II
Нижне-Авзянская стоянка	1545	VI	Ново-Балыклинская стоянка	174	I
I Нижне-Арметовская стоянка	1274	V	Ново-Балыклинское селище	173	I
II Нижне-Арметовская стоянка	1275	V	I Ново-Баскаковская стоянка	395	I
Нижне-Арметовские курганы	1276	V	II Ново-Баскаковская стоянка	398	I
Нижне-Арметовский могильник	1277	V	III Ново-Баскаковская стоянка	396	I
Нижне-Аташевская стоянка	263	I	IV Ново-Баскаковская стоянка	400	I
Нижне-Аташевский курган	262	I	I Ново-Баскаковские курганы	397	I
Нижне-Бабаларовские курганы	1572	VII	II Ново-Баскаковские курганы	399	I
I Нижне-Бельская стоянка и селище	1542	VI	Ново-Бельский могильник	1560	VI
II Нижне-Бельская стоянка	1543	VI	Ново-Биккинские находки	317	I
Нижне-Бурунгутское местонахождение	1122	IV	Ново-Биккинский курган	316	I
I Нижне-Зайтовская стоянка	36	I	Ново-Биккузинская стоянка	1507	VI
II Нижне-Зайтовская стоянка	34	I	I Ново-Биктовское селище	633	II
III Нижне-Зайтовская стоянка	35	I	II Ново-Биктовское селище	634	II
Нижне-Идрисовские курганы	1753	VII	III Ново-Биктовское селище	632	II
Нижне-Иванавское селище	598	II	Ново-Бирючевская стоянка	1061	IV
Нижне-Картавлинское местонахождение	1114	IV	Ново-Бирючевский могильник	1062	IV
I Нижне-Муйнакский курган	1621	VII	Ново-Бирючевское селище	1063	IV
II Нижне-Муйнакский курган	1619	VII	Ново-Буртюкский могильник	486	II
III Нижне-Муйнакский курган	1620	VII	I Ново-Буртюкское селище	483	II
Нижне-Сардыкская стоянка	61	I	II Ново-Буртюкское селище	482	II
Нижне-Сардыкский могильник	62	I	Ново-Васильевская находка	804	III
Нижне-Сардыкский рудник	60	I	I Нововерхоторский курган	1477	VI
Нижне-Серменевская стоянка	1557	VI	II Нововерхоторский курган	1478	VI
Нижнесикиззовское селище	608	II	Ново-Дюмеевские курганы	243	I
Нижне-Татышевская стоянка	466	II	Ново-Дюртюковское местонахождение	591	II
I Нижне-Тююкская стоянка	1240	V	Ново-Дюртюковское селище	590	II
II Нижне-Тююкская стоянка	1243	V	I Ново-Зиргановский курган	1780	VIII
Нижне-Тююкский могильник	1241	V	II Ново-Зиргановские курганы	1781	VIII
Нижне-Улу-Елгинские курганы	118	I	Ново-Ельдяковское селище	640	II
Нижне-Хозяттовская стоянка	726	III	Ново-Ибракаевская стоянка	1343	V
Нижне-Хозяттовский могильник	725	III	Ново-Ихсановские курганы	321	I
Нижне-Чандарские находки	1069	IV	Ново-Ишлинская стоянка	841	III
Нижне-Черекулевские курганы	214	I	Ново-Кабановское городище	442	II
Нижне-Чуракаевские курганы	764	III	Ново-Калкашевские курганы	1340	V
Никифаровская стоянка	788	III	Ново-Кангышевское селище	284	I
Никифаровские курганы	789	III	I Новокармалинская стоянка	916	III
Никитинская стоянка	65	I	II Новокармалинская стоянка	915	III
Николаевский могильник	1337	V	Ново-Карское селище	623	II
I Николаевское селище	564	II	I Ново-Кизганское селище	572	II
II Николаевское селище	566	II	II Ново-Кизганская стоянка и селище	573	II
III Николаевское селище	565	II	Новокильчировская стоянка	911	III
Никольские находки	1054	IV	Ново-Киндеркульский курган	314	I
Никольский курган	1260	V	Ново-Киргизовское селище	131	I
Никольский курган	1247	V	Ново-Кульчибаевское городище	646	II
Никольский курган	1788	VIII	Ново-Ляшустинское селище	287	I
Новиковские курганы	1027	IV	V—IX Ново-Медведевские селища	125	I
I Новиковский курган	334	I	I Ново-Медведевское городище	488	I
II Новиковский курган	333	I	II Ново-Медведевское городище	189	I
I Ново-Акбулатовская стоянка	1527	VI	IV Ново-Медведевское селище	184	I
II Ново-Акбулатовская стоянка	1528	VI	I Ново-Медведевское селище	183	I
III Ново-Акбулатовская стоянка	1526	VI	II Ново-Медведевское селище	185	I
IV Ново-Акбулатовская стоянка	1519	VI	Ново-Мишаревские находки	1160	IV
Ново-Акбулатовское селище	657	II	Ново-Мишаревское городище	1159	IV
Ново-Александровские курганы	1683	VII	Ново-Мунасыповская стоянка	1538	VI
Ново-Александровское селище	986	IV	Ново-Мурапталовская стоянка	1597	VII
Ново-Аташевские курганы	235	I	I Ново-Мурапталовские курганы	1594	VII
Ново-Байрамуловская стоянка	2026	VIII	II Ново-Мурапталовские курганы	1593	VII
II Новобалапановские курганы	2011	VIII	III Ново-Мурапталовские курганы	1592	VII
I Новобалапановский курган	2010	VIII	IV Ново-Мурапталовские курганы	1591	VII
Ново-Балтачевские курганы	246	I	V Ново-Мурапталовские курганы	1596	VII
Ново-Балтачевское местонахождение	245	I	Ново-Мухаметовские курганы	1179	IV

Название памятника	Номер памятника	Номер раздела	Название памятника	Номер памятника	Номер раздела
Ново-Надыровская стоянка	203	I	Павловская пещера	1078	IV
Ново-Надыровское местонахождение	204	I	Пасечное селище	1447	VI
Новонаумовский курган	1783	VIII	I Переволочанские курганы	1791	VIII
I Ново-Отрадинские курганы	1609	VII	II Переволочанские курганы	1790	VIII
II Ново-Отрадинские курганы	1608	VII	Пестровские курганы	1287	V
Ново-Петровские курганы	1660	VII	Петровские находки	807	III
Ново-Петровское городище	695	II	Петровские находки	70	I
Новопоселковская стоянка	1380	V	Петровский клад	808	III
Новопоселковские курганы	1381	V	Петряевская стоянка	897	III
Ново-Сакмарские курганы	1741	VII	Петряевские курганы	896	III
Ново-Сарлинский могильник	21	I	Пещера № 9	1518	VI
Ново-Сарлинское селище	22	I	Питяковское селище	684	II
Ново-Троевская стоянка	1363	V	Питяковское городище	685	II
Ново-Троицкая стоянка	160	I	Погребения в Старой Уфе	1022	IV
Ново-Тумутукская стоянка	14	I	Погребение во дворе башкирского		
Ново-Тумутукский могильник	15	I	Мединститута	1010	IV
Ново-Турбаслинские курганы	984	IV	Погребение около Семинарской		
I Ново-Турбаслинское селище	983	IV	горы	1005	IV
II Ново-Турбаслинское селище	981	IV	Погребение по ул. Аксакова	1003	IV
III Ново-Турбаслинское селище	982	IV	Погребение по ул. Воровского	1013	IV
II Ново-Туркменевские курганы	1866	VIII	Погребение по ул. Зенцова	996	IV
I Ново-Туркменевский курган	1865	VIII	Погребение по ул. Верхнеаульская	1007	IV
III Ново-Туркменевский курган	1868	VIII	Погребение по ул. Карла Маркса	1006	IV
IV Ново-Туркменевский курган	1867	VIII	Погребение по ул. Коммунистической	1009	IV
Ново-Уртаевское селище	288	I	Погребение по ул. Социалистической	1012	IV
Ново-Усмановская стоянка	1533	VI	Погребение у газовой подстанции	1028	IV
Ново-Уфимский могильник	1002	IV	Погребение у Пивоваренного		
Ново-Шарашлинская стоянка	162	I	завода	1020	IV
Ново-Шарашлинский могильник	161	I	Погребения по ул. Пушкина	1008	IV
Ново-Шуганское городище	180	I	Погребения у Башкирского театра		
Ново-Юзеевские курганы	181	I	оперы и балета	1011	IV
I Ново-Юлбарсовские курганы	1798	VIII	Покровская стоянка	158	I
II Ново-Юлбарсовские курганы	1799	VIII	Покровские находки	1347	V
Ново-Юмрановские курганы	310	I	Покровский курган	1359	V
Ново-Ябалаклинская стоянка	739	III	Поляковский курган	2057	VIII
Ново-Янбековские находки	903	III	Полянские курганы	1802	VIII
Ново-Янзититовская стоянка и селище	455	II	Помряжские курганы	1346	V
Ново-Янсайттовское местонахождение	1120	IV	Пономаревское городище	675	II
Нордовский курган	1394	V	Поповская стоянка	292	I
Нугушские курганы	1462	VI	Поповское городище	291	I
Нуркатские погребения	1212	V	Поповское селище	293	I
Нуркеевская стоянка	52	I	Поселковское селище	1193	V
Нурское погребение	1568	VI	Потановское местонахождение	1091	IV
Овцеводские курганы	1671	VII	Потановское селище	1092	IV
Озерковская стоянка	1355	V	«Правая Белая» — могильник	999	IV
I Озерковская стоянка	1434	VI	Преображенский курган	1335	V
II Озерковская стоянка	1432	VI	Преображенское селище	885	III
III Озерковская стоянка	1433	VI	«Пчелка» — селище	1491	VI
I Октябрьская (Мостовая) стоянка	86	I	Раевский курган	1789	VIII
II Октябрьская стоянка	85	I	Ралатовский курган	318	I
I Октябрьский курган	945	III	Растянушкинское местонахождение	1348	V
II Октябрьские курганы	946	III	Рафиковские курганы	1806	VIII
Ольховские находки	1379	V	Резяновское погребение	247	I
Ольховский курган	1610	VII	Решевские находки	686	II
Орловский курган	954	III	I Родионовские курганы	878	III
I Орловское селище	1039	IV	II Родионовские курганы	877	III
II Орловское селище	1038	IV	III Родионовские курганы	876	III
Осиповский курган	1418	V	Родничное городище	980	IV
Осиповский курган	1349	V	I Романовская стоянка (Мелеузовский р-н)	1471	VI
Охлебининский могильник	1196	V	II Романовская стоянка (—»—)	1470	VI
I Охлебининское (Караш-таш, Ханкала) городище	1195	V	II Романовская стоянка и селище (Уфимский р-н)	425	I
II Охлебининское (Ак-таш) городище	1197	V	III Романовская стоянка и селище (») 426	426	I



Название памятника	Номер памятника	Номер раздела	Название памятника	Номер памятника	Номер раздела
VIII Романовская стоянка и селище	431	I	II Санкинские курганы	1604	VII
I Романовское селище	424	I	III Санкинские курганы	1605	VII
IV Романовское селище	427	I	Саньяпское селище	1650	VII
V Романовское селище	428	I	Сапыковские курганы	1657	VII
VI Романовское селище	429	I	Сарайсинские курганы	1384	V
VII Романовское селище	430	I	Сарапуловское селище	1094	IV
Ромодановские курганы	1356	V	Сарвихинское городище	962	IV
I Рсаевская стоянка	227	I	Сарыштыбашевские находки	710	II
II Рсаевская стоянка	229	I	Сатывский курган	840	III
III Рсаевская стоянка	228	I	Сатывские могилы	839	III
Рсаевское селище	226	I	Саузовская I — стоянка	434	II
I Рсаевские курганы	232	I	Саузовская II — стоянка	435	II
II Рсаевские курганы	225	I	Саузовская III — стоянка и селище	436	II
III Рсаевский курган	231	I	Саузовский курган	432	II
IV Рсаевский курган	230	I	Сафроновские курганы	995	IV
Русско-Карское селище	624	II	Сахаевская стоянка	1201	V
Русско-Сальевская стоянка и селище	1147	IV	Сахаевский могильник	1202	V
Русско-Урсаевская стоянка	813	III	Свистуновский курган	331	I
Русско-Урсаевский курган	816	III	Севернобирский могильник	664	II
Рыскужинские курганы	1919	VIII	Седяшский могильник	1079	IV
I Рябовские курганы	936	III	Сеитовский курган	1365	V
II Рябовский курган	937	III	Сеиткуловское селище	1925	VIII
Рязаевские курганы	802	III	Сейтяковская стоянка	593	II
Рязановский курган	1295	V	Селеукское селище	1308	V
I Рятамакская стоянка	114	I	Селивановский курган	1946	VIII
II Рятамакская стоянка	115	I	Селище «Воропки»	994	IV
Рятамакские курганы	113	I	Сельзегутовская стоянка и селище	1148	IV
Сабаевское селище	659	II	I Сергеевская стоянка	1579	VII
Сабакайская стоянка и селище	1095	IV	II Сергеевская стоянка	1578	VII
I Сабакты — стоянка	1927	VIII	III Сергеевская стоянка	1581	VII
II Сабакты — стоянка	1928	VIII	Сергеевский могильник	776	III
III Сабакты — стоянка	1929	VIII	Сергеевское местонахождение	1580	VII
IV Сабакты — стоянка	1930	VIII	Серменевский могильник	1558	VI
IV-а Сабакты — стоянка	1931	VIII	I Сибайские курганы	1850	VIII
V Сабакты — местонахождение	1932	VIII	II Сибайские курганы	1848	VIII
V-а Сабакты — стоянка	1933	VIII	III Сибайские курганы	1849	VIII
VI Сабакты — стоянка	1934	VIII	Сибирганское селище	548	II
I Сабуровская стоянка	889	III	Сикиязские курганы	1170	IV
II Сабуровская стоянка	890	III	Симкинское городище	698	II
I Сабуровские курганы	891	III	I Симкинское селище	696	II
II Сабуровские курганы	888	III	II Симкинское селище	697	II
Савакаские находки	1076	IV	Сириккулевский курган	1817	VIII
Савкинская стоянка	1464	VI	«Скала большевик» — стоянка	2025	VIII
Савкиязское селище	610	II	Скворчихинские курганы	1425	V
Сагитовские курганы	1672	VII	Смаковское селище	1450	VI
I Сагитовский курган	1777	VIII	Соколовский курган	912	III
II Сагитовский курган	1776	VIII	Соколовский вал (городище)	913	III
Сайрановское городище	763	III	Соловьевское селище	692	II
Сайрыш-Башевские находки	309	I	Сорокинская стоянка	377	I
Сайрыш-Башевский курган	308	I	Сосновская стоянка	415	I
Сакмарские курганы	1714	VII	II Сосновская стоянка	1567	VI
Салдыбашские находки	1055	IV	I Сосновско-Ломовская стоянка	1566	VI
Салимовские курганы	1800	VIII	Сосновский курган	1288	V
I Салиховская стоянка	1321	V	Средне-Муталовские курганы	1576	VII
II Салиховская стоянка	1323	V	Средне-Окская стоянка	1146	IV
Салиховский курган	923	III	Средне-Тамьянская стоянка	820	III
Салиховский могильник	1322	V	Средне-Тургеневское местонахождение	1084	IV
Самарские курганы	1792	VIII	Средне-Хозятовская стоянка	727	III
Самарский курган	1465	VI	Старо-Александровские курганы	985	IV
Самарское селище	1466	VI	Старо-Апаровские курганы	748	III
Самсыкская стоянка	66	I	Старо-Базановская стоянка	298	I
Самутинское селище	299	I	Старо-Балапановские курганы	2005	VIII
Сандугачское городище	621	II	Старо-Балыклинское селище	175	I
I Санкинские курганы	1603	VII	I Старо-Баскаковское селище	301	I
			II Старо-Баскаковское селище	300	I

Название памятника	Номер памятника	Номер раздела	Название памятника	Номер памятника	Номер раздела
Старо-Бедеевский могильник (Бедеева Поляна)	1058	IV	V Старо-Тукмаклинская стоянка	381	I
Старо-Белокатайские курганы	1158	IV	VI Старо-Тукмаклинская стоянка	380	I
I Старо-Бирючевское селище	1064	IV	Старо-Тукмаклинский могильник	383	I
II Старо-Бирючевское селище	1065	IV	Старо-Турумбетовская стоянка	905	III
Старо-Буртукская стоянка	484	II	Старо-Турумбетовские курганы	906	III
Старо-Буртукское селище	485	II	Староуртаевское местонахождение	275	I
Староверовская стоянка и селище	1096	IV	Старо-Халиловские курганы	1166	IV
Стародюмеевский курган	236	I	Старо-Халиловское городище	1167	IV
Старо-Еликеевская стоянка	597	II	Старо-Челатканское местонахождение	917	III
Старое кладбище	1333	V	Старо-Шаховская стоянка	98	I
Старо-Иликовская стоянка	153	I	I Старо-Шаховские курганы	99	I
Старо-Иликовское селище	148	I	II Старо-Шаховский курган	100	I
Старо-Исаевское местонахождение	1050	IV	Старо-Юмрановское селище	319	I
Старо-Ихсановская стоянка	320	I	Старо-Якуповские курганы	1694	VII
I Старо-Кабановская стоянка	438	II	Старо-Янзигитовская стоянка и селище	456	II
II Старо-Кабановская стоянка	439	II	Старо-Янзигитовский могильник	457	II
Старо-Кабановский могильник	441	II	Старо-Янзигитовское селище	454	II
Старо-Кабановское местонахождение	437	II	Староянтузовское местонахождение	274	I
Старо-Кабановское селище	440	II	«Старые прииски» — стоянка	2024	VIII
I Старо-Каинлыкская стоянка	476	II	Стерлинский курган	1338	V
II Старо-Каинлыкская стоянка и селище	475	II	Степановская стоянка	907	III
II Старо-Каинлыкское селище	477	II	Степановский вал (городище)	987	IV
I Старо-Какрыбашевская стоянка	74	I	Стерлитамакская находка	1307	V
II Старо-Какрыбашевская стоянка	41	I	Стерлитамакская находка	1332	V
III Старо-Какрыбашевская стоянка	40	I	Стерлитамакский могильник	1306	V
Старо-Какрыбашевский могильник («Мертвый яр»)	42	I	Стоянка Кочкари	1442	VI
Старо-Калмашевское городище	312	I	Стоянка Кшанны	909	III
Старо-Калтаевская стоянка	1587	VII	Стоянка Маяк	786	III
Старо-Килеевская стоянка	154	I	Стоянка Московка I	79	I
Старо-Киргизовская стоянка	187	I	Стоянка Московка II	78	I
Старо-Кийшкинские курганы	1185	V	Стоянка Нука	1461	VI
I Старо-Кызыл Ярское селище	629	II	Стоянка Сюнь	170	I
II Старо-Кызыл Ярское селище	628	II	Студеная стоянка	1441	VI
Старо-Матинская стоянка и селище	167	I	Субанские курганы	1844	VIII
Старомихайловские курганы	1410	V	Субхангуловская стоянка	54	I
Старо-Мрясовская стоянка	902	III	Суирлинские курганы	1625	VII
I Старо-Мукасевские курганы	1475	VI	I Суккуловские курганы	102	I
II Старо-Мукасевский курган	1476	VI	II Суккуловские курганы	101	I
Старо-Мунасыповская стоянка	1537	VI	Сукраковский курган	1803	VIII
Старо-Мурадымовский курган	938	III	Сургандинские курганы	1955	VIII
Старо-Мусинские курганы	893	III	Суртанды X — местонахождение	1966	VIII
Старо-Мусинское селище	1488	VI	Суртанды I — стоянка	1957	VIII
I Старо-Муштинская стоянка и селище	459	II	Суртанды II — стоянка	1958	VIII
II Старо-Муштинская стоянка и селище	458	II	Суртанды III — стоянка	1959	VIII
III Старо-Муштинская стоянка	461	II	Суртанды IV — стоянка	1960	VIII
Старо-Муштинский курган	460	II	Суртанды V — стоянка	1961	VIII
Старо-Муштинское городище (Кыз-Кала-тау)	462	II	Суртанды VI — стоянка	1962	VIII
I Старо-Нагаевская стоянка	446	II	Суртанды VII — стоянка	1963	VIII
II Старо-Нагаевская стоянка	445	II	Суртанды VIII — стоянка	1964	VIII
Старо-Нагаевское городище (Тра-тау)	444	II	Суртанды IX — стоянка	1965	VIII
Старо-Отрадинские курганы	1606	VII	I Сусакский курган	1675	VII
I Старо-Тазларовское селище	576	II	II Сусакский курган	1674	VII
II Старо-Тазларовское селище	574	II	III Сусакский курган	1676	VII
III Старо-Тазларовское селище	575	II	Сусловский вал (городище)	651	II
I Старо-Тукмаклинская стоянка	385	I	Сусловский курган	652	II
II Старо-Тукмаклинская стоянка	386	I	Суюндоковский могильник	25	I
III Старо-Тукмаклинская стоянка	384	I	Суяшская стоянка	1132	IV
IV Старо-Тукмаклинская стоянка	382	I	Сынгряновская стоянка	147	I
			Сытыш-Тамакский	324	I
			Сыртлаповская находка	1509	VI
			Сыртлаповская стоянка	1508	VI
			Сюрметевский курган	250	I
			I Сюрюкбаевские курганы	1646	VII
			II Сюрюкбаевский курган	1647	VII



Название памятника	Номер памятника	Номер раздела	Название памятника	Номер памятника	Номер раздела
Табынские курганы	1257	V	Тимкинские курганы	1186	V
I Табынское (Ольшанский бугор) городище	1258	V	Тирлянские находки	1570	VI
Тавакасовский курган	1209	V	I Томаковский курган	1795	VIII
Тавлинские курганы	1358	V	II Томаковские курганы	1796	VIII
I Тавлыкаевский курган	1723	VII	I Тойкинское селище	509	II
II Тавлыкаевские курганы	1724	VII	II Тойкинское селище	510	II
Тавтимаповская находка	1036	IV	«Тоннельное» — селище	990	IV
Тавричанские курганы	940	III	Торналинское городище	1175	IV
Тав-Такталачукское городище	443	II	Троицкая стоянка	1469	VI
Таганаевская стоянка	404	I	Троицкие курганы	330	I
Таганаевский могильник	405	I	Труженниковское селище	4037	IV
I Тазларовский курган	1622	VII	I Тубинские курганы	1742	VII
II Тазларовский курган	1623	VII	II Тубинский курган	1743	VII
Тазларовское городище	577	II	III Тубинские курганы	1744	VII
Тайняшевские курганы	244	I	IV Тубинские курганы	1745	VII
Талачевские находки	1289	V	Тугаевские курганы	1229	V
Талкаские стоянки	1736—1740	VII	I Тугаряковское селище	502	II
Тал-Кускарровские курганы	1910	VIII	II Тугаряковское селище	503	II
I Талы-Сазовская стоянка	24	I	Туембетовские курганы	1641	VII
II Талы-Сазовская стоянка	23	I	Тушевские курганы	2007	VIII
Тамьянский курган	266	I	Тушевский курган	2006	VIII
Тангировские курганы	1662	VII	I Туймазинская стоянка	50	I
Тангировское селище	1663	VII	II Туймазинская стоянка	51	I
Тантыковское городище	719	III	Туймазинский могильник	43	I
«Таяшан-Белянские» курганы	1812	VIII	Туймазинское местонахождение	49	I
Тарабердинская стоянка	349	I	I Тукай-Тамакская стоянка	146	I
Тартышевская стоянка	306	I	II Тукай-Тамакская стоянка	145	I
I Тартышевская стоянка	282	I	III Тукай-Тамакская стоянка	144	I
II Тартышевская стоянка	279	I	Тукатовские курганы	1656	VII
III Тартышевская стоянка	281	I	Тукмак-Каранская стоянка и селище	39	I
I Тартышевские курганы	276	I	Туксанбаевская стоянка	824	III
II Тартышевские курганы	280	I	Туксанбаевский курган	823	III
III Тартышевские курганы	278	I	Туксанбаевское селище	825	III
IV Тартышевские курганы	277	I	I Тулбаевский курган	831	III
Татмак-Такмаковский курган	879	III	II Тулбаевские курганы	832	III
Таулинское городище	530	II	Тульевское селище	1468	VI
Таш-Астынские находки	1235	V	Туманчинская стоянка	1496	VI
Таш-Астынские пещеры	1237	V	Туманчинские курганы	1495	VI
Ташауловская стоянка и селище	1099	IV	Тупеевская стоянка	168	I
Ташауловское местонахождение	1100	IV	Тураевская стоянка	97	I
Ташауловское селище	1098	IV	Тураевский курган	107	I
Ташбалашевские курганы	1975	VIII	Тура-Тауское городище	1412	V
Ташбашевский могильник	1231	V	Турачинское городище	143	I
Таш-Елгинский могильник	709	II	I Турачинское селище	141	I
Таш-Елгинское селище	707	II	II Турачинское селище	140	I
Таш-Елгинское городище	708	II	III Турачинское селище	142	I
Ташкубаровское селище	498	II	Тургеневская стоянка	1085	IV
Ташлинские курганы	123	I	I Туркменевская стоянка	83	I
Таштамакская стоянка	908	III	II Туркменевская стоянка	82	I
I Таштимировский курган	1952	VIII	III Туркменевская стоянка	84	I
II Таштимировский курган	1950	VIII	IV Туркменевская стоянка	80	I
III Таштимировские курганы	1953	VIII	Туркменевские курганы	1857	VIII
Таштугайский курган	1778	VIII	Туркменевский могильник	81	I
Таштугайское древнее укрепление (городище?)	1779	VIII	Туркменевское наскальное изображение	1856	VIII
Телепановские курганы	212	I	Тучубаевское городище	587	II
Телепановское селище	211	I	Тюбетеевская стоянка	772	III
I Теляпьевские курганы	1996	VIII	Тюбетеевские курганы	773	III
II Теляпьевский курган	1995	VIII	I Тюлякское селище	1479	VI
I Темясовские курганы	1757	VII	II Тюлякское селище	1480	VI
II Темясовские курганы	1756	VII	Тюрюш-Тамакская стоянка	326	I
Темясовское местонахождение	1755	VII	Тюрюш-Тамакские курганы	327	I
I Теляновские курганы	1904	VIII	I Тятерь-Арслановская стоянка	874	III
II Теляновские курганы	1902	VIII	II Тятерь-Арслановская стоянка	873	III
III Теляновские курганы	1901	VIII	I Тятерь-Арслановский курган	870	III
Тибелевское селище	603	II	II Тятерь-Арслановские курганы	871	III

Название памятника	Номер памятника	Номер раздела	Название памятника	Номер памятника	Номер раздела
III Тятерь-Арслановские курганы	872	III	II Утягановский курган	1923	VIII
Тятерьский (Зириклинский) курган	866	III	III Утягановские курганы	1922	VIII
Убаларское селище	1226	V	Утяковский курган	1267	V
Убалинский курган	1666	VII	Утяшевская стоянка	1136	IV
Удрякбашевская находка	738	III	Утяшевская стоянка	1242	V
Удрякбашевский могильник	737	III	Утяшевские курганы	1239	V
I Узьянская стоянка	1556	VI	Уфимские курганы	1000	IV
II Узьянская стоянка	1555	VI	Уфимские находки	1016	IV
Уклы-Кайские (западные) гроты и навесы	1236	V	Уфимские находки	1018	IV
Укмановское городище	1047	IV	Уфимский (у поселка Моторного) вал (городище)	1031	IV
Улеевское селище	647	II	Уфимский могильник	1021	IV
Улукулевская стоянка	1199	V	Уфимское (Чертово) городище	1023	IV
Улукулевские курганы	1200	V	II Уфимское городище	1015	IV
Улукулевское селище	1198	V	III Уфимское городище	1014	IV
I Улькундинское городище	1151	IV	IV Уфимское городище	1001	IV
II Улькундинское (Птичье) городище	1150	IV	Уфимские курганы	1004	IV
Улянды I — стоянка	1999	VIII	Уфимское (Кооперативная поляна) местонахождение	1019	IV
Улянды II — местонахождение	2000	VIII	Уфимское местонахождение	1017	IV
Улянды III — стоянка	2001	VIII	Уфимское селище («Бельские землянки»)	989	IV
Улянды IV — местонахождение	2002	VIII	Уфимское селище (Салют)	992	IV
I Уметбаевский курган	1765	VII	Уфимское селище (Госцирк)	993	IV
II Уметбаевский курган	1766	VII	Учалинская стоянка	2045	VIII
Умировское городище	150	I	Учалинский курган	2037	VIII
I Умировское селище	151	I	Узябашевские курганы	845	III
II Умировское селище	149	I	I Узяы-Тамакская стоянка	91	I
Унурское селище	658	II	II Узяы-Тамакская стоянка	92	I
Уразбаевские курганы	1329	V	III Узяы-Тамакская стоянка	94	I
I Уразметовские курганы	952	III	Узяы-Тамакский могильник	93	I
II Уразметовские курганы	951	III	I Уяндынский могильник	194	I
III Уразметовские курганы	950	III	II Уяндынский могильник	193	I
I Урайские курганы	1585	VII	Уяндыкское городище	192	I
II Урайский курган	1586	VII	Федоровские курганы	1393	V
I Уральский курган	338	I	Федоровский могильник	1033	IV
II Уральский курган	337	I	Хазиевское селище	501	II
Уральское селище	1263	V	I Хазинская пещера	1327	V
Ургазацкое городище	1748	VII	II Хазинская пещера	1326	V
I Ургеновские курганы	1636	VII	I Хазинская стоянка	1324	V
II Ургеновские курганы	1635	VII	II Хазинская стоянка	1325	V
Ургунская стоянка	2049	VIII	Халиловские курганы	1874	VIII
I Урманавская стоянка и селище	27	I	I Халиловские курганы	1892	VIII
II Урманавская стоянка	28	I	II Халиловские курганы	1891	VIII
III Урманавская стоянка	30	I	III Халиловские курганы	1893	VIII
Урманавский могильник	29	I	Хамидовское селище	1227	V
II Урманавское селище	26	I	Ханкалинские находки	1763	VII
Урнякский могильник	1305	V	Ханкалинский курган	1764	VII
Урнякское селище	1303	V	I Хлебодаровская стоянка	1457	VI
Урское городище	605	II	II Хлебодаровская стоянка	1458	VI
Уршакские курганы	887	III	Хлебодаровское селище	1455	VI
Усакле-Елгинское селище	609	II	I—II Хлебодаровские селища	1456	VI
Уса-Степановский могильник	1045	IV	Хлебодаровский могильник	1503	VI
Услинские курганы	1296	V	Холмогорские курганы	1611	VII
Усмановские курганы	592	II	Холодный Ключ — стоянка	159	I
Устиновское селище	1207	V	Худайбердинские курганы	1494	VI
Усть-Айская стоянка и селище	1138	IV	Худолазские курганы	1855	VIII
Усть-Байкинское местонахождение	1130	IV	Хусаиновская стоянка	918	III
Усть-Катайская стоянка	1115	IV	Хусаиновские курганы	1898	VIII
Усть-Тириянская стоянка	1569	VI	Хусаиновские курганы	919	III
Усть-Югская стоянка	602	II	Целинные курганы	1822	VIII
Усть-Юрюзанская стоянка и селище	1121	IV	Чандарское (Соколиный камень) городище	1072	IV
Утаркинские курганы	1661	VII			
Утегуловский могильник	1670	VII			
I Утягановский курган	1924	VIII			



Название памятника	Номер памятника	Номер раздела	Название памятника	Номер памятника	Номер раздела
Чандарское селище	1073	IV	Шамметовская стоянка	138	I
Чапаевский курган	96	I	Шамметовское городище	136	I
Чатринское городище	325	I	Шамметовское селище	137	I
I Чебаркульская стоянка	1940	VIII	Шарашлинское селище	163	I
III Чебаркульская стоянка	1942	VIII	Шареевский могильник	1218	V
V Чебаркульская стоянка	1944	VIII	I Шариповская стоянка	390	I
VI Чебаркульская стоянка	1945	VIII	II Шариповская стоянка	388	I
II Чебаркульское местонахождение	1941	VIII	III Шариповская стоянка	387	I
IV Чебаркульское местонахождение	1943	VIII	IV Шариповская стоянка	389	I
Чебенлинская стоянка	775	III	Шатман-Тамакские курганы	836	III
Чебенлинские курганы	774	III	Шигаевская (Рязь-Таш) пещерная стоянка	1561	VI
Чекан-Тамакская стоянка	32	I	Шиповский могильник	1187	V
Чекан-Тамакское городище	33	I	Шиповское городище (Рамазанка)	1188	V
Чекмагушевские курганы	313	I	Шульган-Таш (Капова) пещера, наскальная живопись	1524	VI
I Челкаковское селище	499	II	Шульгановское городище	533	II
II Челкаковское селище	500	II	Шульгановское селище	532	II
Чемаевский могильник	1080	IV	Шуныакское селище	550	II
Черкасская стоянка	1292	V			
I Черкеевский курган	1618	VII	I Эманинское селище	1068	IV
II Черкеевский курган	1617	VII	II Эманинское селище	1067	IV
Черлакское селище	493	II	I Эткуловский курган	1732	VII
Черниковский вал (городище)	1032	IV	II Эткуловские курганы	1734	VII
Черниковское селище	988	IV	Эткуловские менгиры	1733	VII
Черноозерские стоянка и селище	711	III			
I Чесноковская стоянка	880	III	Югомашевский могильник	534	II
II Чесноковская стоянка	881	III	I Югомашевское городище	535	II
Чесноковские курганы	882	III	II Югомашевское городище	536	II
Чиатавский могильник	562	II	III Югомашевское городище	537	II
Чиатавское селище	563	II	Югское селище	604	II
Чингизовская стоянка	1718	VII	Юг-Хуторское городище	613	II
Чингизовский вал (городище)	1721	VII	I Юг-Хуторское селище	612	II
I Чингизовский курган	1720	VII	II Юг-Хуторское селище	614	II
II Чингизовский курган	1719	VII	Юкалекулевская находка	1178	IV
III Чингизовские курганы	1722	VII	Юкалекулевская стоянка	1177	IV
Чиш-Чяпское селище	618	II	Юкалекулевские курганы	1176	IV
Чираш-Тамакская стоянка	815	III	Юлалинский курган	1808	VIII
Чираш-Тамакские курганы	817	III	Юламановские курганы	914	III
Чираш-Тамакское селище	814	III	Юлбаровский курган	1794	VIII
Чишма-Бураевское селище	571	II	I Юлдашевская стоянка	1423	V
Чишминская стоянка	694	II	II Юлдашевская стоянка	1421	V
Чишминский могильник	731	III	Юлдашевские курганы	1573	VII
Чишминское городище	704	II	I Юлдашевские курганы	1615	VII
Чишминское местонахождение	210	I	II Юлдашевские курганы	1616	VII
Чишминское селище	693	II	Юлдашевские курганы	1914	VIII
Чоркильдинское городище	570	II	Юлдашевский могильник	128	I
Чубук-Каранская стоянка	767	III	Юлдашевские селища	127	I
Чубук-Каранский могильник	766	III	Юлдашевское местонахождение	1408	V
Чувашско-Нагадакские курганы	1247	V	Юлдашевское городище (Петер-Таш)	126	I
Чудково городище	701	II	II Юлдыбаевские курганы	1700	VII
I Чукраклинская стоянка	745	III	I Юлдыбаевские курганы	1701	VII
II Чукраклинская стоянка	746	III	Юлдыбаевский курган	1612	VII
Чукраклинские курганы	744	III	III Юлдыбаевский курган	1702	VII
Чукраклинский курган	743	III	I Юмагузинская стоянка	1504	VI
Чудановские курганы	838	III	II Юмагузинская стоянка	1506	VI
I Чумаровская стоянка	942	III	Юмаковская стоянка	1431	VI
II Чумаровская стоянка	939	III	Юмаковские курганы	1430	VI
I Чумаровские курганы	943	III	Юмакаевское городище	581	II
II Чумаровские курганы	941	III	Юмаковское городище	1429	VI
Чуй-Атасевские курганы	200	I	I Юмакаевское местонахождение	580	II
Чуй-Атасевская стоянка	199	I	II Юмакаевское местонахождение	584	II
Чурталинские находки	267	I	III Юмакаевское местонахождение	582	II
			Юмакаевское селище	583	II
Шабаевское селище	549	II	Юматовский курган	720	III
Шадалинская стоянка	198	I	Юмашевские курганы	1711	VII
Шайтанская стоянка	1577	VII	Юнарское селище	1024	IV
Шах-Тауский могильник	1330	V			

Название памятника	Номер памятника	Номер раздела	Название памятника	Номер памятника	Номер раздела
Юнновский курган	220	I	II Якуповские курганы	1595	VII
I Юнновское селище	217	I	I Якуповское селище	1128	IV
II Юнновское селище	218	I	II Якуповское селище	1127	IV
III Юнновское селище	219	I	Ялимбетовские курганы	1956	VIII
IV Юнновское селище	221	I	Ялчикаевская стоянка	1584	VII
Юнтиряковское селище	258	I	Ялчикаевский курган	1583	VII
Юнусовская стоянка	1156	IV	Ялчикаевское местонахождение	1582	VII
Юнысбаевский курган	1712	VII	Ялчинский курган	1499	VI
Юрактауская стоянка	339	I	Яман-Елганские находки	1077	IV
Юрактауский курган	336	I	Ямаши-Тауские курганы	1634	VII
Юрак-Тауское местонахождение	1299	V	Янгазинский курган	1826	VIII
I Юрматинские курганы	1368	V	Янгантауское селище	1106	IV
III Юрматинские курганы	1370	V	Янгелька — стоянка	1939	VIII
II Юрматинские курганы	1367	V	Янгизнаратовский могильник	474	II
IV Юрматинские курганы	1366	V	Яникеевские курганы	2008	VIII
Юрюзанские находки	1116	IV	I Янгурчинский курган	960	III
I Юсуповское селище	487	II	II Янгурчинские курганы	961	III
II Юсуповское селище	488	II	Явтишевские курганы	1688	VII
Юшатырская стоянка	1600	VII	Явтугановская стоянка	233	I
Юшатырские курганы	1599	VII	Явтугановское селище	234	I
Ябалаклинский могильник	740	III	Явтузовское городище	643	II
Ябалаковская стоянка	129	I	Япарковское селище	343	I
Ябалаковское селище	130	I	Япарсазовские курганы	1695	VII
Яблочкинское селище	968	IV	I Япрыковская стоянка	76	I
Яблуновский курган	957	III	II Япрыковская стоянка	75	I
Ягорь-Тамакские курганы	249	I	Япрыковские курганы	77	I
Ядкарские курганы	2014	VIII	Яр-Биш-Кадакская стоянка	1414	V
Якимовское местонахождение	680	II	Ярославские курганы	973	IV
I Яковлевская стоянка и селище	901	III	Ярославский вал (городище)	649	II
II Яковлевская стоянка	899	III	Ярославское селище	650	II
III Яковлевская стоянка и селище	898	III	Ярлыкаповский курган	1917	VIII
Яковлевские курганы	1793	VIII	Яугубинский курган	1681	VII
Яктыкульский курган	1977	VIII	I Яушевские курганы	1402	V
I Якуповская стоянка	1589	VII	II Яушевский курган	1405	V
II Якуповская стоянка	1590	VII	III Яушевский курган	1404	V
Якуповские курганы	332	I	IV Яушевские курганы	1403	V
I* Якуповские курганы	1588	VII	I Яшергановские курганы	869	III
			II Яшергановский курган	868	III



## ЛИТЕРАТУРА

- Агеев Б. Б., Васюткин С. М., Васильев И. Б., Мажитов Н. А., Пшеничный А. Х., Стоколос В. С.*, 1971. Раскопки в низовьях р. Белой. АО 1970 г. М.
- Агеев Б. Б., Мажитов Н. А.*, 1970. Раскопки в Южной Башкирии. АО 1969 г. М.
- Адрес-календарь Уфимской губернии, 1873. Уфа.
- Адрес-календарь Уфимской губернии, 1883. Уфа.
- Акимова М. С.*, 1968. Антропология древнего населения Приуралья. М.
- Археологическая карта Казахстана, 1960. Алма-Ата.
- Археология и этнография Башкирии, 1964, т. II. Уфа.
- Ахмеров Р. Б.*, 1949. Древние погребения в г. Уфе. КСИИМК, вып. 25.
- Ахмеров Р. Б.*, 1951. Новые археологические находки в Башкирии. КСИИМК, вып. 39.
- Ахмеров Р. Б.*, 1951а. Уфимские погребения VI—VIII вв. нашей эры. КСИИМК, вып. 40.
- Ахмеров Р. Б.*, 1952. Археологические памятники Башкирии ананьинского времени. КСИИМК, вып. 48.
- Ахмеров Р. Б.*, 1952а. Некоторые вопросы этногенеза башкир по археологическим данным. СЭ, № 3.
- Ахмеров Р. Б.*, 1955. Могильник близ гор. Стерлитамака. СА, вып. XXIII.
- Ахмеров Р. Б.*, 1955а. Памятники срубно-хвалынской культуры в Башкирии. КСИИМК, вып. 59.
- Ахмеров Р. Б.*, 1958. Стекланный сосуд из Уфимского погребения. СА, № 3.
- Ахмеров Р. Б.*, 1959. Новый Уфимский могильник ананьино-пьяноборского времени. СА, № 1.
- Ахмеров Р. Б.*, 1963. Серебряный кувшин из Башкирии. СА, № 4.
- Ахмеров Р. Б.*, 1970. Уфимские погребения IV—VII вв. н. э. и их место в древней истории Башкирии. Сб.: Древности Башкирии. М.
- Бадер О. Н.*, 1947. Первоначальное заселение Урала и Волго-Камья человеком. Уч. зап. ПГУ, т. V, вып. 2. Пермь.
- Бадер О. Н.*, 1950. Некоторые вопросы палеогеографии Урала и северо-восточной Европы в свете археологических данных.— Материалы по четвертичному периоду СССР, вып. 2. М.
- Бадер О. Н.*, 1951. Палеолитические и неолитические пещеры Южного Урала.— Доклады Общества естествоиспытателей при Пермском университете, вып. 1.
- Бадер О. Н.*, 1957. Камская археологическая экспедиция. КСИИМК, вып. 70.
- Бадер О. Н.*, 1958. Камская археологическая экспедиция в 1956 г. КСИИМК, вып. 74.
- Бадер О. Н.*, 1960. Камская археологическая экспедиция в 1957 г. КСИИМК, вып. 78.
- Бадер О. Н.*, 1961. Следы древнейшей живописи на Южном Урале. СА, № 1.
- Бадер О. Н.*, 1962. Археологическое изучение пещер и скалистых убежищ в Советском Союзе. Сб.: Общие вопросы карстоведения. М.
- Бадер О. Н.*, 1963. Палеолитические рисунки Каповой пещеры (Шульган-Таш) на Урале. СА, № 1.
- Бадер О. Н.*, 1965. Каповая пещера. М.
- Бадер О. Н.*, 1965а. Памятники палеолита на Южном Урале и их стратиграфическое значение. Сб.: Антропоген Южного Урала. М.
- Бадер О. Н.*, 1965б. Палеолит Урала и его место в древнейшей истории Евразии. Сб.: Четвертичный период и его история. М.
- Бадер О. Н.*, 1966. Мезолит лесного Приуралья. МИА, № 126.
- Бадер О. Н.*, 1969. Изучение следов палеолита в пещерах СССР. Actes du IV Congrès International de speleologie en Yougoslavie (12—26. IX. 1965), Ljubljana.
- Бадер О. Н.*, 1972. Археологическое изучение зоны строительства Нижне-Камской гидроэлектростанции и работы Нижне-Камской экспедиции в 1968—1969 гг. ОНКАЭ, вып. 1. М.
- Бадер О. Н.*, 1973. Новые памятники позднего и древнего палеолита Башкирии. Сб.: АЭБ, т. V, Уфа.
- Бадер О. Н., Оборин В. А.*, 1960. Очерк работ Камской археологической экспедиции в 1955 и 1956 гг. Уз. ПГУ, т. 12, вып. 1. Пермь.
- Береговая Н. А.*, 1960. Палеолитические местонахождения в СССР. МИА, № 81.
- Бернштам А. Н.*, 1951. Очерк истории гуинов. Л.
- Бибииков С. Н.*, 1940. Пещерные палеолитические стоянки бассейна р. Юрюзани (Южный Урал). КСИИМК, вып. 3.
- Бибииков С. Н.*, 1941. Раскопки Усть-Катавской костеносной пещеры и археологическое обследование правобережья р. Катав в районе поселка Усть-Катав (Южный Урал). МИА, № 2.
- Бибииков С. Н.*, 1950. Пещерные палеолитические местонахождения в нагорной полосе Южного Урала. СА, вып. XII.
- Блохина Н. Г.*, 1970. Раскопки в центральной Башкирии. АО 1969 г. М.
- Брюсов А. Я.*, 1952. Очерки по истории племен Европейской части СССР в неолитическую эпоху. М.
- Бульчев Н. И.*, 1902. Древности из Восточной России, вып. 1. СПб.
- Бульчев Н. И.*, 1904. Древности из Восточной России, вып. 2. СПб.
- Буров Г. М.*, 1965. Вычегодский край. Очерки древней истории. М.
- Вараксина Л. И.*, 1929. Костеносные городища Камско-Вятского края. «Известия Общества археологии, истории и этнографии при Казанском университете», т. XXXIV, вып. 3—4. Казань.
- Васюткин С. М.*, 1967. Сынтыш-Тамакский курганный могильник.— V Уральское археологическое совещание (Тезисы докладов и сообщений). Сыктывкар.
- Васюткин С. М.*, 1968. Новые материалы по археологии раннего средневековья Башкирии. АО 1967 г. М.

- Васюткин С. М.*, 1969. К изучению археологических памятников в Башкирии. Вестник МГУ. История, № 5.
- Васюткин С. М., Мажитов Н. А., Матвеева Г. И., Пшеничнюк А. Х., Стоколос В. С.*, 1969. Раскопки в низовьях Белой. АО 1968 г. М.
- Васюткин С. М., Мажитов Н. А., Матвеева Г. И., Пшеничнюк А. Х., Стоколос В. С.*, 1970. Работа в низовьях р. Белой. АО 1969 г. М.
- Вахитов Г. Н.*, 1930. О деятельности Общества по изучению Башкирии.— Башкирский краеведческий сборник, № 3—4. Уфа.
- Вахрушев Г. В.*, 1926. Памятники природы, старины и искусства Башкирии.— Башкирский краеведческий сборник, № 1. Уфа.
- Вахрушев Г. В.*, 1961. Распространение и условия образования карста в Башкирии. «Новости карстоведения и спелеологии», № 2.
- Вечтомов А. Д.*, 1967. Периодизация и локальные группы памятников ананьинской культуры Среднего Приуралья. Уч. зап. ПГУ, № 148. Пермь.
- Викторова В. Д.*, 1960. Из истории населения юго-западной Башкирии в эпоху бронзы. Сб.: Из истории Урала. Свердловск.
- Викторова В. Д.*, 1962. Материалы к археологической карте памятников эпохи железа в Южной Башкирии. ВАУ, вып. 4. Свердловск.
- Воицинина А. И.*, 1953. О связях Приуралья с Востоком в VI—VII вв. н. э. СА, вып. XVII.
- Генинг В. Ф.*, 1962. Узловые проблемы изучения пьяноборской культуры. ВАУ, вып. 4. Свердловск.
- Генинг В. Ф.*, 1964. К вопросу об этническом составе населения Башкирии в I тысячелетии нашей эры. АЭБ, т. II. Уфа.
- Генинг В. Ф.*, 1969. Этнический субстрат в составе башкир и его происхождение.— Научная сессия по этногенезу башкир. Тезисы. Уфа.
- Гольмстен В. В.*, 1912. Раскопки могильника близ Чертова городища под Уфой летом 1911 г.— Вестник Оренбургского учебного округа, № 2. Уфа.
- Гольмстен В. В.*, 1913. Могильник близ Уфы. М.
- Громов В. И.*, 1948. Палеонтологическое и археологическое обоснование стратиграфии континентальных отложений четвертичного периода на территории СССР (млекопитающие, палеолит). Труды Института геологических наук АН СССР, вып. 64, геологическая серия. М.
- Гурвич Н. А.*, 1883. Справочная книга Уфимской губернии. Уфа.
- Дмитриев П. А., Сальников К. В.*, 1941. Гор. Уфа — ст. Ишимбай.— Археологические исследования в РСФСР в 1934—1936 гг. М.— Л.
- Дурново Ю. А.*, 1970. Исследование черепов из раскопок А. В. Збруевой Ново-Баскаковских курганов в 1956 и 1960 гг. Сб.: Древности Башкирии. М.
- Ефименко П. П.*, 1953. Первобытное общество. Киев.
- Ефименко П. П., Третьяков П. Н.*, 1961. Абашевская культура в Поволжье. МИА, № 97.
- Збруева А. В.*, 1952. История населения Прикамья в ананьинскую эпоху. МИА, № 30.
- Збруева А. В.*, 1958. Могильник Метев-Тамак. КСИИМК, вып. 72.
- Збруева А. В.*, 1959. Стоянка пм. М. И. Касьянова.— Башкирский археологический сборник. Уфа.
- Збруева А. В.*, 1962. Затонское селище. АЭБ, т. 1. Уфа.
- Збруева А. В., Тихонов В. Г.*, 1970. Памятники эпохи бронзы в Башкирии. Сб.: Древности Башкирии. М.
- Игнатъев Р. Г.*, 1865. Курганы в приуральских степях Оренбургской губернии.— Уфимские губернские ведомости. Уфа.
- Игнатъев Р. Г.*, 1868. Археологические находки в курганах в землях Миасских золотых промыслов.— Сборник статистических, исторических и археологических сведений по бывшей Оренбургской и нынешней Уфимской губернии. Уфа.
- Игнатъев Р. Г.*, 1868а. Памятники доисторических древностей Уфимской губернии.— Сборник статистических, исторических и археологических сведений по бывшей Оренбургской и нынешней Уфимской губернии. Уфа.
- Игнатъев Р. Г.*, 1868б. Чертово городище в окрестностях г. Уфы.— Сборник статистических, исторических и археологических сведений по бывшей Оренбургской и нынешней Уфимской губернии. Уфа.
- Игнатъев Р. Г.*, 1870. Абисово городище (близ Благовещенска Уфимской губ.).— Древности. Труды Московского археологического общества, т. II. М.
- Игнатъев Р. Г.*, 1870а. Ногайские валы в Уфимской губернии. Древности. Труды Московского археологического общества т. II. М.
- Игнатъев Р. Г.*, 1871. Курганы п городища Оренбургского края.— Труды I археологического съезда, т. I.
- Игнатъев Р. Г.*, 1883. Памятники доисторических древностей Уфимской губернии.— Справочная книга Уфимской губернии. Уфа.
- Иессен А. А.*, 1952. Ранние связи Приуралья с Ираном. СА, вып. XVI.
- «Известия Общества археологии, истории и этнографии», 1928.
- Ищеринов П. Ф.*, 1936. Захоронение VII—VIII вв.— Советское краеведение, № 9.
- Ищеринов П. Ф.*, 1951. Новые археологические находки. Газ. «Красная Башкирия», № 135, 11 июня.
- Ищеринов П. Ф.*, 1952. Древняя стоянка на реке Уфа. Газ. «Красная Башкирия», № 183, 13 сентября.
- Ищеринов П. Ф.*, 1952а. Левашовский могильник. КСИИМК, вып. 47.
- Ищеринов П. Ф.*, 1959. Городище Уфа II.— Башкирский археологический сборник. Уфа.
- Ищеринов П. Ф., Мажитов Н. А.*, 1962. Городище Уфа II. АЭБ, т. I. Уфа.
- Калимуллин Б.*, 1956. Архитектурные памятники Башкирии. Уфа.
- Канивец В. И.*, 1969. Палеолитический человек на Печоре. Сб.: Природа и развитие человеческого общества. М.
- Карачаровский В. В.*, 1951. Позднечетвертичная фауна пещер бассейна р. Юрюзани (Южный Урал). МИА, № 21.
- Касьянов М. И.*, 1929. На могиле Аташ-Хана. Газ. «Красная Башкирия», № 141, 27 июля.
- Касьянов М. И.*, 1936. Тысячелетняя могила. Газ. «Красная Башкирия», № 138.
- Касьянов М. И.*, 1938. Раскопки в деревне Чубук-Каран. Газ. «Красная Башкирия», № 236.
- Касьянов М. И.*, 1939. Древние могильники у деревни Чубук-Каран. Газ. «Красная Башкирия», № 40.
- Кочуев А. К.*, 1853. Древности Оренбургской губернии.— Временник Общества истории и древностей Российских, кн. 16. М.
- Кошневский В. А.*, 1948. Итоги археологического изучения Башкирской АССР.— Историко-археологический сборник. М.
- Кривоцова-Гракова О. А.*, 1955. Степное Поволжье и Причерноморье в эпоху поздней бронзы. МИА, № 46.
- Крижевская Л. Я.*, 1953. Археологические работы в Башкирии. КСИИМК, вып. 51.
- Крижевская Л. Я.*, 1959. Новые неолитические поселения Южного Предуралья. КСИИМК, вып. 74.
- Крижевская Л. Я.*, 1959а. Кремнеобрабатывающая мастерская в устье р. Юрюзань.— Башкирский археологический сборник. Уфа.
- Крижевская Л. Я.*, 1960. Кремнеобрабатывающая неолитическая мастерская и поселение на северо-востоке Башкирии. МИА, № 79.
- Крижевская Л. Я.*, 1962. Неолитические поселения на северо-востоке Башкирии. СА, № 2.



- Крижевская Л. Я.*, 1968. Неолит Южного Урала. МИА. № 141.
- Гякито Н. Б.*, 1933. Каменные памятники степной Башкирии. ПИМК, № 7—8.
- Мажитов Н. А.*, 1959. Ново-Турбаслинский курганный могильник.— Башкирский археологический сборник. Уфа.
- Мажитов Н. А.*, 1959а. Поселения бахмутинской культуры. Башкирский археологический сборник. Уфа.
- Мажитов Н. А.*, 1959б. Чиатавский могильник.— Башкирский археологический сборник. Уфа.
- Мажитов Н. А.*, 1962. Поселение Ново-Турбаслинское II. АЭБ, т. 1. Уфа.
- Мажитов Н. А.*, 1962а. Ранние памятники бахмутинской культуры. ВАУ, вып. 2. Свердловск.
- Мажитов Н. А.*, 1963. Бахмутинская культура. Автореф. канд. дисс. М.
- Мажитов Н. А.*, 1964. Новые материалы о ранней истории башкир. АЭБ, т. II, Уфа.
- Мажитов Н. А.*, 1966. Итоги археологической экспедиции 1965 г. и вопросы этнического состава населения Южного Урала периода раннего железа.— Итоговая научная сессия Уфимского ИИЯЛ АН СССР за 1965 год. Уфа.
- Мажитов Н. А.*, 1967. Керамика памятников VIII—X вв. на Южном Урале.— V Уральское археологическое совещание. Сыктывкар.
- Мажитов Н. А.*, 1968. Бахмутинская культура. М.
- Мажитов Н. А.*, 1969. Исследования в Южной Башкирии. АО 1968 г. М.
- Мажитов Н. А.*, 1969. Происхождение башкир (историко-археологический анализ). Научная сессия по этногенезу башкир. Уфа.
- Мажитов Н. А., Шенниченко А. Х.*, 1968. Камышлы-Тамакский могильник. АЭБ, т. III, Уфа.
- Малиев Н.*, 1876. Антропологический очерк башкир.— Труды Общества естествоиспытателей при Казанском университете, т. 5, вып. 5. Казань.
- Матвеева Г. И.*, 1963. Памятники эпохи бронзы на р. Деме.— Из истории Башкирии. Уфа.
- Матвеева Г. И.*, 1967. Керамика памятников VIII—X вв. на Южном Урале.— V Уральское археологическое совещание. Сыктывкар.
- Матвеева Г. И.*, 1968. Исследования в центральной Башкирии. АО 1967 г. М.
- Матвеева Г. И.*, 1968а. Шареевский могильник.— Из истории Башкирии. Уфа.
- Матвеева Г. И.*, 1969. Исследования в центральной Башкирии. АО 1968 г. М.
- Матвеева Г. И.*, 1969а. Население Башкирии второй половины I тысячелетия н. э. Научная сессия по этногенезу башкир. Уфа, 1969.
- Матвеева Г. И.*, 1969б. Население лесной и лесостепной Башкирии в III—VIII вв. Автореф. канд. дисс.
- Матвеева Г. И.*, 1970. Работы в Бельско-Уфимском междуречье. АО 1969 г. М.
- Матвеевко Е.*, 1928. Экспедиция АН СССР за работой, Газ. «Красная Башкирия», № 219.
- Матюшин Г. Н.*, 1959. Памятники каменного века на территории БАССР.— Башкирский археологический сборник. Уфа.
- Матюшин Г. Н.*, 1962. Археологические исследования в окрестностях г. Уфы. ВАУ, вып. 2. Свердловск.
- Матюшин Г. Н.*, 1962а. Новые археологические памятники в окрестностях города Уфы. АЭБ, т. I. Уфа.
- Матюшин Г. Н.*, 1962б. Новые неолитические памятники Башкирии. КСИА, вып. 92.
- Матюшин Г. Н.*, 1964. К изучению мезолита и неолита в Башкирии. АЭБ, т. II. Уфа.
- Матюшин Г. Н.*, 1964а. Неолитическая стоянка Янгелька на озере Чебаркуль. КСИА, вып. 101.
- Матюшин Г. Н.*, 1964б. Стоянка с микролитическим инвентарем в горной Башкирии. КСИА, вып. 97.
- Матюшин Г. Н.*, 1964в. Следы мезолитических слоев на неолитических стоянках Южного Урала и Зауралья. Сб.: Памятники каменного и бронзового веков Евразии. М.
- Матюшин Г. Н.*, 1965. Новые данные по мезолиту, неолиту и энеолиту Южного Урала. АО 1965 г. М.
- Матюшин Г. Н.*, 1968. О южных связях мезолита Урала АЭБ, т. III. Уфа.
- Матюшин Г. Н.*, 1968а. Работа на Южном Урале. АО 1967 г. М.
- Матюшин Г. Н.*, 1969. О характере материальной культуры Южного Урала в эпоху мезолита. СА, № 4.
- Матюшин Г. Н.*, 1970. Неолитическое поселение и погребение у г. Давлеканово на Южном Урале. СА, № 4.
- Матюшин Г. Н.*, 1973. Многослойное поселение Мысовое на оз. Карабалыкты на Южном Урале. КСИА, вып. 136. М.
- Матюшин Г. Н., Морозов Ю. А., Рыжов Ю. А., Туркина Л. Г.*, 1970. Исследования в горах Южного Урала. АО 1969 г. М.
- Матюшин Г. Н., Ошибкина С. В., Стоколос В. С., Федорова-Давыдова Э. А.*, 1969. Южно-Уральская экспедиция. АО 1968 г. М.
- Минцлов С. Р.*, 1911. Очерки Приуралья. Восточная часть Стерлитамакского уезда.— Адрес-календарь Уфимской губернии и памятная книжка на 1911 год. Уфа.
- Морозов Ю. А.*, 1968. Исследование среднего и нижнего течения р. Ай. АО 1967 г. М.
- Мошкова М. Г.*, 1963. Памятники прохоровской культуры. САИ, вып. ДИ—10.
- Нефедов Ф. Д.*, 1879. Поездка в Башкирию.— Антропологическая выставка, т. III, вып. I. М.
- Нефедов Ф. Д.*, 1889. Отчет об археологических исследованиях в Южном Приуралье, произведенных летом 1887 и 1888 гг. МАВГР, т. 3.
- Нефедов Ф. Д.*, 1899а. Отчет об археологических исследованиях в Прикамье, произведенных летом 1893 и 1897 гг. МАВГР, т. 3.
- ОАК за 1882—1888 гг., 1891. СПб.
- ОАК за 1897 г., 1900. СПб.
- ОАК за 1898 г., 1901. СПб.
- ОАК за 1902 г., 1904. СПб.
- ОАК за 1909 и 1910 гг., 1913. СПб.
- ОАК за 1911 г., 1914. Пг.
- ОАК за 1912 г. 1916. Пг.
- ОАК за 1913—1915 гг., 1918. Пг.
- Очерки истории СССР. Первобытнообщинный строй и древнейшие государства, 1956. М.
- Очерки истории СССР. III—IX вв. 1958. М.
- Паллас П. С.*, 1786. Путешествие по разным провинциям Российского государства, кн. I, ч. II. СПб.
- Памятная книжка Уфимской губернии, 1873. Уфа.
- Пискарев А. А.*, 1891. Исторический очерк Уфимского губернского музея. Уфа.
- Шенниченко А. Х.*, 1964. К вопросу о керамике кара-абызских поселений. АЭБ, т. II. Уфа.
- Шенниченко А. Х.*, 1964а. Биктимировский могильник. АЭБ, т. II. Уфа.
- Шенниченко А. Х.*, 1966. Об этнокультурных контактах кара-абызских племен.— Итоговая научная сессия Уфимского института истории, языка и литературы АН СССР за 1965 год. Уфа.
- Шенниченко А. Х.*, 1967. О периодизации кара-абызских памятников. УЗ. ПГУ, вып. 148. Пермь.
- Шенниченко А. Х.*, 1968. Охлебининский могильник. АЭБ, т. III. Уфа.
- Шенниченко А. Х.*, 1968а. Уфимские курганы. АЭБ, т. III. Уфа.
- Шенниченко А. Х.*, 1968б. Работы в центральной и северной Башкирии. АО 1967 г. М.

- Пшеничный А. Х.*, 1970. Раскопки памятников раннего периода железного века в Башкирии. АО 1969 г. М.
- Руденко С. И.*, 1914. Лаклинская и Игнатиева пещеры Южного Урала.—Труды Общества землеведения при Петербургском университете, ч. III. СПб.
- Рычков Н.*, 1772. Дневные записки путешествия капитана Н. Рычкова. СПб.
- Рычков П. И.*, 1887. Топография Оренбургской губернии. Оренбург.
- Садыкова М. Х.*, 1959. Тюркоязычные кочевники на территории южной Башкирии.—Башкирский археологический сборник. Уфа.
- Садыкова М. Х.*, 1961. Археологические находки в Башкирии. СА, № 4.
- Садыкова М. Х.*, 1962. Новые памятники железного века Башкирии. АЭБ, т. I. Уфа.
- Садыкова М. Х.*, 1962а. Сарматские памятники Башкирии. МИА, № 115.
- Садыкова М. Х.*, 1962б. Сарматский курганный могильник у д. Старые Кишпки. АЭБ, т. I. Уфа.
- Сальников К. В.*, 1947. Городище Чудаки Челябинской области. СА, вып. IX.
- Сальников К. В.*, 1948. К вопросу о стадиях в памятниках андроновской культуры Зауралья.—Первое Уральское археологическое совещание. Пермь.
- Сальников К. В.*, 1951. Бронзовый век Южного Зауралья. МИА, № 21.
- Сальников К. В.*, 1952. Курганы на озере Алакуль. МИА, № 24.
- Сальников К. В.*, 1954. Абашевская культура на Южном Урале. СА, вып. XXI.
- Сальников К. В.*, 1958. К вопросу об этническом составе населения Южной Башкирии в I тыс. н. э. СА, № 4.
- Сальников К. В.*, 1959. Некоторые сведения об эпохе бронзы Южной Башкирии.—Башкирский археологический сборник. Уфа.
- Сальников К. В.*, 1964. Некоторые проблемы изучения эпохи бронзы Башкирии. АЭБ, т. II. Уфа.
- Сальников К. В.*, 1967. Очерки древней истории Южного Урала. М.
- Сальников К. В.*, 1967а. Новые материалы по истории племен эпохи бронзы Башкирии.—УЗ. ПГУ, № 148. Пермь.
- Сборник Археологического института, 1880.
- Сведения 1873 г. о городищах и курганах, 1903. ИАК, вып. 5. СПб.
- Смирнов А. П.*, 1939. История Прикамья в I тысячелетии н. э. ТГИМ, вып. VIII. М.
- Смирнов А. П.*, 1949. Могильники пьяноборской культуры (к вопросу о дате). КСИИМК, вып. XXV.
- Смирнов А. П.*, 1952. Очерки древней и средневековой истории народов Среднего Поволжья и Прикамья. МИА, № 28.
- Смирнов А. П.*, 1957. Железный век Башкирии. МИА, № 58.
- Смирнов А. П.*, 1969. Из этнической истории западного Приуралья в I тысячелетии нашей эры. «Научная сессия по этногенезу башкир. Тезисы». Уфа.
- Смирнов К. Ф.*, 1961. Вооружение савроматов. МИА, № 101.
- Смирнов К. Ф.*, 1964. Савроматы. М.
- Смирнов К. Ф., Петренко В. Г.*, 1963. Савроматы Поволжья и Южного Приуралья. САИ, вып. ДІ-9.
- Спицын А. А.*, 1893. Приуральский край. МАВГР, т. I. М.
- Спицын А. А.*, 1901. Древности бассейнов рек Оки и Камы. МАР, № 25. СПб.
- Спицын А. А.*, 1916. Заметки из поездки 1898 года. ИАК, вып. 60. Пгр.
- Справочная книжка Уфимской губернии, 1883. Уфа.
- Стоколос В. С.*, 1967. Периодизация памятников эпохи бронзы в Южном Зауралье.—V Уральское археологическое совещание. Сыктывкар.
- Сюнцелей Ш.*, 1926. Краеведческая работа в Башкирии. «Башкирский краеведческий сборник», № 1. Уфа.
- Талицкая И. А.*, 1952. Материалы к археологической карте бассейна р. Камы. МИА, № 27.
- Терегулова Э. Д.*, 1970. Серпам 3000 лет. Газ. «Совет Башкортостана», № 234.
- Тимофеев Е. А., Канивец В. И.*, 1968. Двуслойная палеолитическая стоянка Крутая Гора в Печорском Приполярье. АО 1967 г.
- Тихонов Б. Г.*, 1960. Металлические изделия эпохи бронзы на Среднем Урале и в Приуралье. МИА, № 90.
- Троицкая Т. Н.*, 1959. Раскопки Михайловского городища в Башкирии.—Башкирский археологический сборник. Уфа.
- III Уральское археологическое совещание в г. Уфе. Тезисы докладов, 1962. Уфа.
- Уфимские губернские ведомости, 1873, № 4.
- Уфимская губерния. Списки населенных мест Российской империи, 1877, т. XLV. СПб.
- Халиков А. Х.*, 1961. Памятники абашевской культуры в Марийской АССР. МИА, № 97.
- Халиков А. Х.*, 1967. У истоков финно-угорских народов.—Происхождение марийского народа. Йошкар-Ола.
- Халиков А. Х.*, 1970. Этническая принадлежность племен анаьинской общности.—Вопросы финно-угроведения. Йошкар-Ола.
- Черных Е. Н.*, 1966. История древнейшей металлургии Восточной Европы. М.
- Черных Е. Н.*, 1970. Древнейшая металлургия Урала и Поволжья. МИА, № 172.
- Чурко М. Ф.*, 1930. Отчет о деятельности Тамбьян-Катайского отделения Общества по изучению Башкирии на 1 января 1930 г. «Башкирский краеведческий сборник, № 3—4. Уфа.
- Шмидт А. В.*, 1929. Археологические изыскания Башкирской экспедиции АН СССР. «Хозяйство Башкирии», № 8—9. Уфа.
- Шокуров А. П.*, 1970. Материалы к археологической карте нижнего течения р. Белой и среднего течения р. Ик. Сб.: Древности Башкирии. М.
- Шокуров А. П., Бадер О. Н.*, 1960. Палеолитическое местонахождение на р. Белой.—Вопросы геологии восточной окраины Русской платформы и Южного Урала, вып. 5.
- Эрдей И.*, 1961. Большая Венгрия.—Acta Archaeologica Academiae Scientiarum Hungaricae, 13 (1961). Budapest.
- Юматов В.*, 1848. Древнейшие памятники на земле башкирцев Чубилинской волости.—Оренбургские губернские ведомости.
- Юсупов Г. В.*, 1956. Археологические разведки в Башкирии. КСИИМК, вып. 64.
- Юсупов Г. В.*, 1959. Древнейшие поселения Гафурийского района.—Башкирский археологический сборник. Уфа.
- Bader O.*, 1968. New Data on the Original Inhabitation of North-East Europe. «Quartär». Bd. 19. Erlangen.

Рукописи

- Агеев Б. Б.* Отчеты 1967, 1968, 1969, 1970 годов.—Архив ИА АН СССР.
- Агламазова В. А.* Отчет 1967 г.—Архив ИА АН СССР.
- Акимова М. С., Генинг В. Ф.* Отчет 1959 г.—Архив ИА АН СССР.
- Архив Башкирского центрального краеведческого музея, 1906, д. 9.



- Архив ЛОИА АН СССР, 1864, д. 21, л. 47.
- Архив сектора археологии и этнографии ИИЯЛ БФАН СССР.
- Бадер О. Н.* Отчеты 1955, 1956, 1960, 1966 годов.— Архив ИА АН СССР.
- Блифельд Д. И.* 1943. Археологические памятники Башкирии середины I тысячелетия нашей эры.— Архив БФ АН СССР.
- Васильев И. Б.* Отчеты 1968, 1969, 1970 годов.— Архив ИА АН СССР.
- Васюткин С. М.* Отчеты 1959, 1961, 1963, 1964, 1966, 1967, 1968, 1969, 1970 годов.— Архив ИА АН СССР.
- Викторов В. П.* Отчеты 1951, 1952, 1953 годов.— Архив ИА АН СССР.
- Викторова В. Д.* Отчеты 1954, 1955 годов.— Архив ИА АН СССР.
- Генинг В. Ф.* Отчет 1958 г.— Архив ИА АН СССР.
- Голунова И. К.* Отчет 1954 г.— Архив ИА АН СССР.
- Горбунов В. С.* Отчет 1970 г.— Архив ИА АН СССР.
- Збруева А. В.* Отчеты 1954, 1955, 1956, 1957 годов.— Архив ИА АН СССР.
- Иванов В. А.* Отчет 1969 г.— Архив ИА АН СССР.
- Игнатьев Р. Г.*, 1864. Архив ЛОИА АН СССР. Дело № 21.
- Исламов Д. К.* Отчет 1969 г.— Архив ИА АН СССР.
- Ищеригов П. Ф.* Дневные наблюдения за земляными работами.— Архив БФ АН СССР.
- Кинжабаев А. М.* Отчеты 1964, 1965, 1967 годов.— Архив ИА АН СССР.
- Кипарисова Н. П.* Отчет 1954 г.— Архив ИА АН СССР.
- Кошневский Б. А.*, 1945. Картотека сведений об археологических памятниках Башкирии.— Архив ИА АН СССР.
- Коновалов А. В.* Отчеты 1964, 1965, 1966, 1968 годов.— Архив ИА АН СССР.
- Крижевская Л. Я.* Отчеты 1951, 1954, 1955, 1956, 1957, 1958, 1962, 1963 годов.— Архив ИА АН СССР.
- Лагодовская Е. Ф.*, 1943. Археологические памятники Башкирии от древнейших времен до начала нашей эры.— Архив БФ АН СССР.
- Мажитов Н. А.* Отчеты 1959, 1960, 1961, 1962, 1963, 1964, 1965, 1966, 1967, 1968, 1969, 1970 годов.— Архив ИА АН СССР.
- Матвеева Г. И.* Отчеты 1959, 1962, 1963, 1964, 1965, 1966, 1967, 1968, 1969 годов.— Архив ИА АН СССР.
- Матвеева Г. И., Васильев И. Б.* Отчет 1967 г.— Архив ИА АН СССР.
- Матвеева Г. И., Гадельгареев М. З.* Отчет 1967 г.— Архив ИА АН СССР.
- Матюшин Г. Н.* Отчеты 1956, 1959, 1960, 1961, 1962, 1963, 1965, 1966, 1967, 1968 годов.— Архив ИА АН СССР.
- Морозов Ю. А.* Отчеты 1964, 1966, 1968, 1970 годов.— Архив ИА АН СССР.
- Письма Ш. Ш. Габдиева* в редакцию газеты «Совет Башкортостаны», 6 января, 9 января и 20 января 1969 г.— Архив сектора археологии и этнографии ИИЯЛ БФ АН СССР.
- Письмо А. Ш. Кильдиярова* в редакцию газеты «Совет Башкортостаны», 24 декабря 1968 г.
- Пшеничнюк А. Х.* Отчеты 1961, 1962, 1963, 1964, 1965, 1966, 1967, 1968, 1969, 1970 годов.— Архив ИА АН СССР.
- Рязанов М. Ш.* Отчеты 1963, 1964, 1965, 1969 годов.— Архив ИА АН СССР.
- Садькова М. Х.* Отчеты 1957, 1958, 1960, 1961, 1962, 1963, 1964, 1969 годов.— Архив ИА АН СССР.
- Садькова М. Х.* Полевой дневник 1963 г.— Архив сектора археологии и этнографии ИИЯЛ БФ АН СССР.
- Сальников К. В.* Отчеты 1952, 1953, 1961, 1962, 1963, 1964 годов.— Архив ИА АН СССР.
- Симановский Е. И.* Отчет 1968 г.— Архив ИА АН СССР.
- Стоколос В. С.* Отчеты 1967, 1968, 1969, 1970 годов.— Архив ИА АН СССР.
- Фомина В. И.* Отчеты 1951, 1952, 1953 годов.— Архив ИА АН СССР.
- Шокуров А. П.* Отчеты 1950, 1954, 1955, 1956, 1957, 1958, 1959, 1960, 1961, 1962, 1967 годов.— Архив ИА АН СССР.
- Эрдеги И.* Отчет 1958 г.— Архив ИА АН СССР.
- Юнусова Р.* Отчеты 1967, 1969 годов.— Архив ИА АН СССР.
- Юсупов Г. В.* Отчет 1956 г.— Архив ИА АН СССР.

## **ПРИЛОЖЕНИЕ**

**ТАБЛИЦЫ**  
(стр. 237—253)

**КАРТЫ**  
(стр. 254—261)



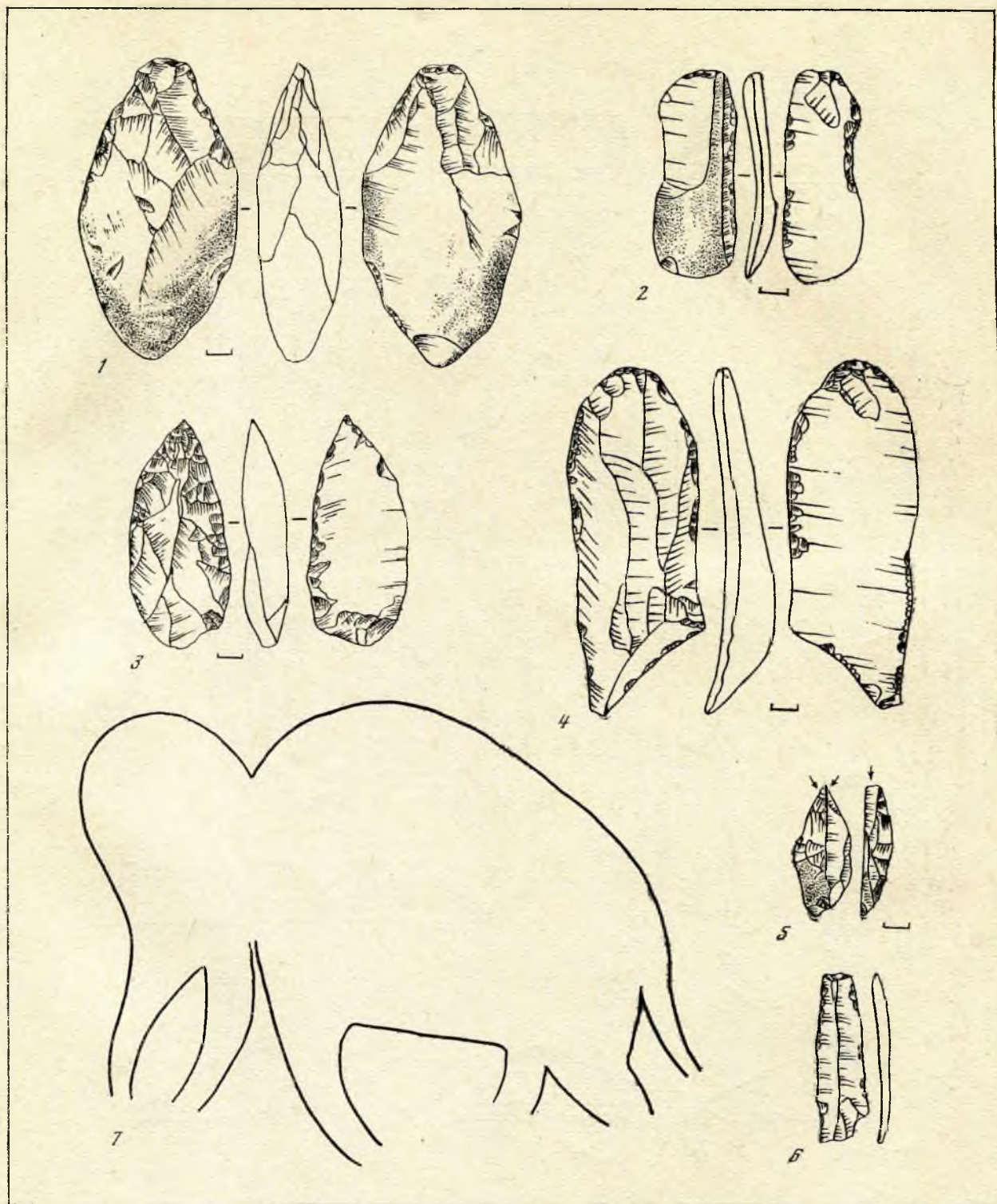


Табл. 1. Материал палеолитических памятников.

1, 3 — стоянка Урта-Тубе; 2, 4 — Смеловская II пещера; 5 — местонахождение у дер. Гроново; 6 — пещера Ямазы-Таш; 7 — пещера Шульган-Таш



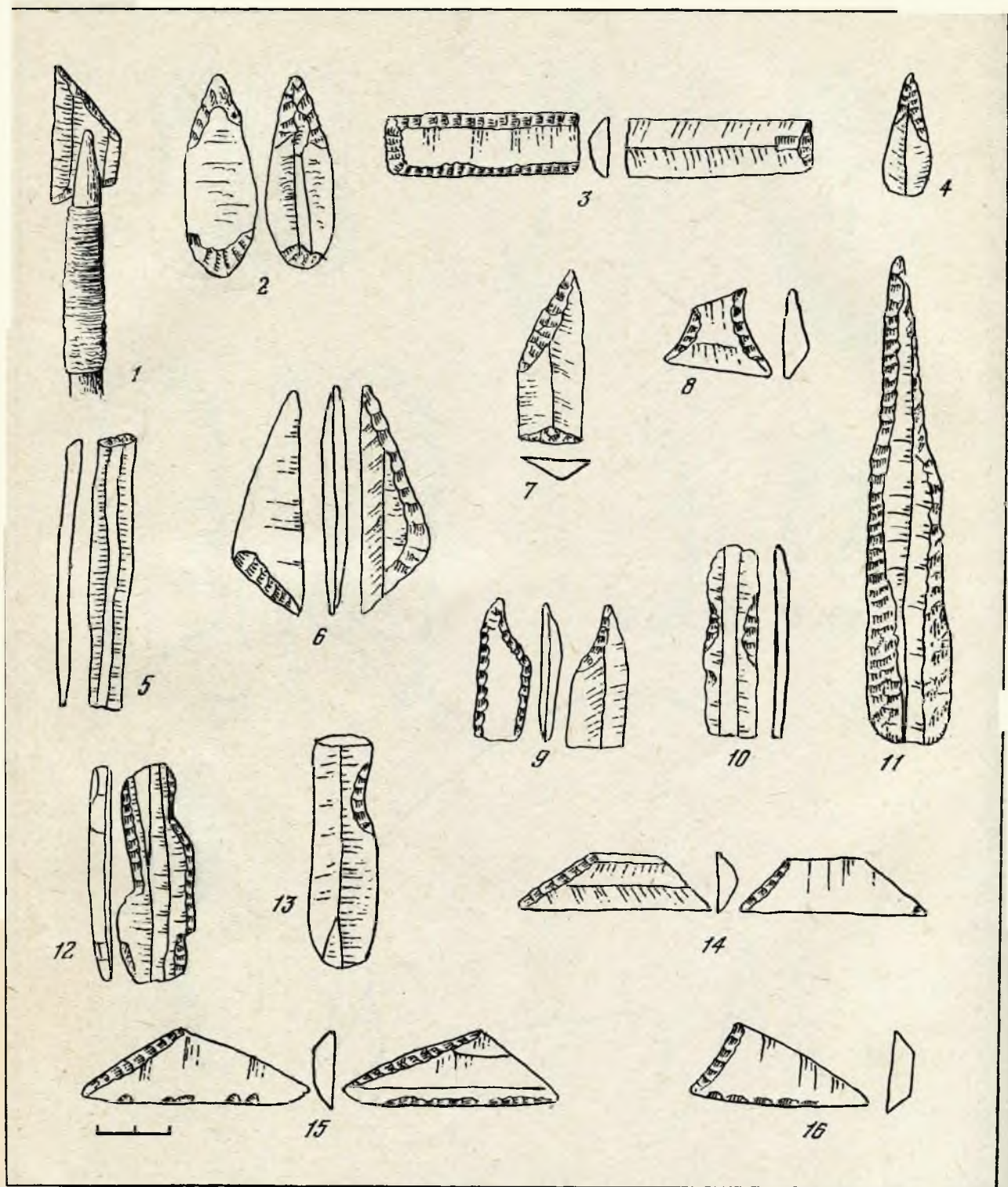


Табл. 2. Материалы мезолитических стоянок.

1, 4, 6—8, 14—16 — Янгелька; 3 — Ст. Мухта; 5 — Романовка II; 9 — Суртанды; 10 — Азопкино; 11—12 — Мысовая; 13 — Кага



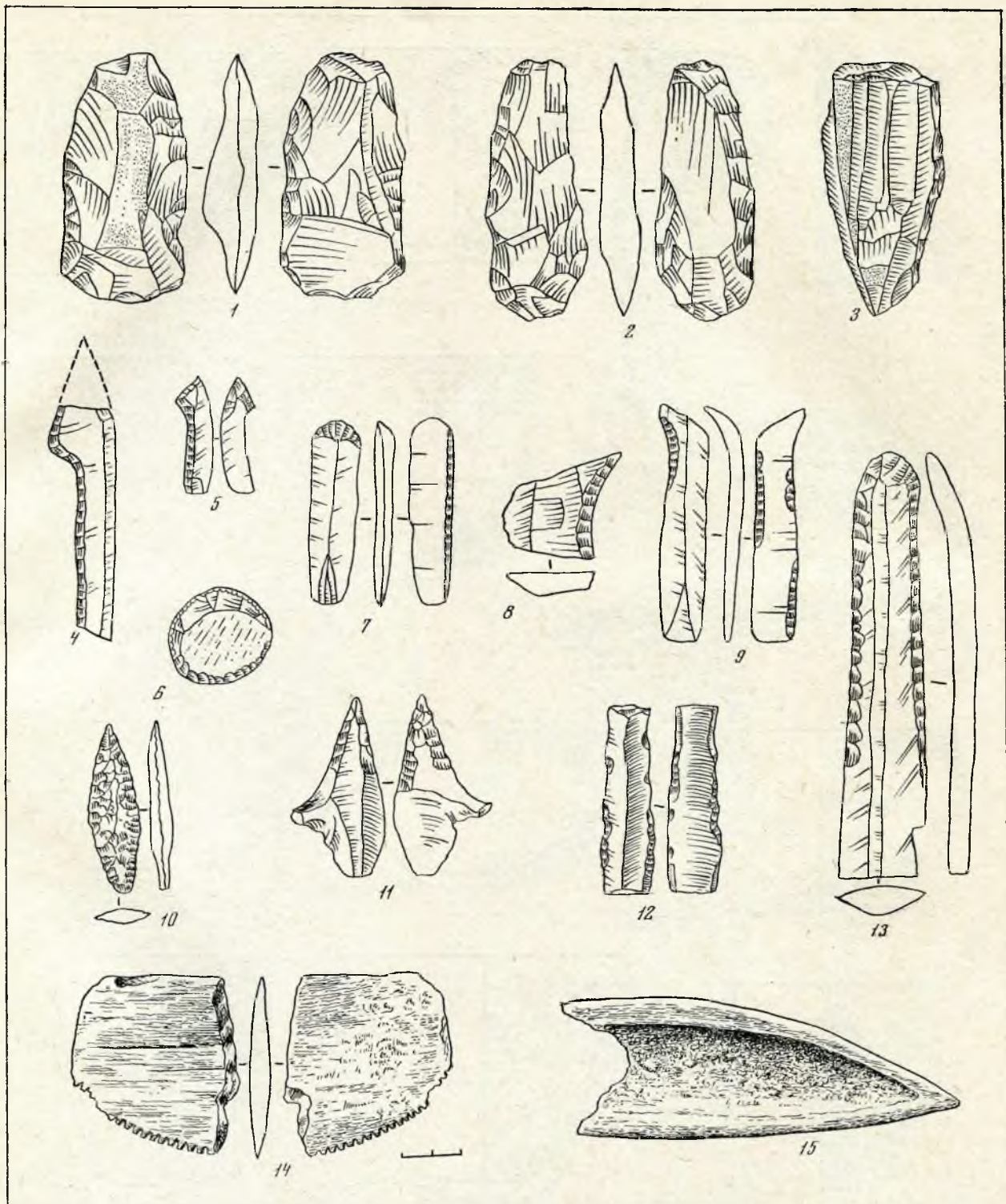


Табл. 3. Материалы неолитических стоянок.

1 — Сабакты VI; 2, 8, 9 — Мурат; 3, 7 — Карабалыкты I; 10, 11, 14 — Усть-Айская; 12, 15 — Усть-Юрюзанская



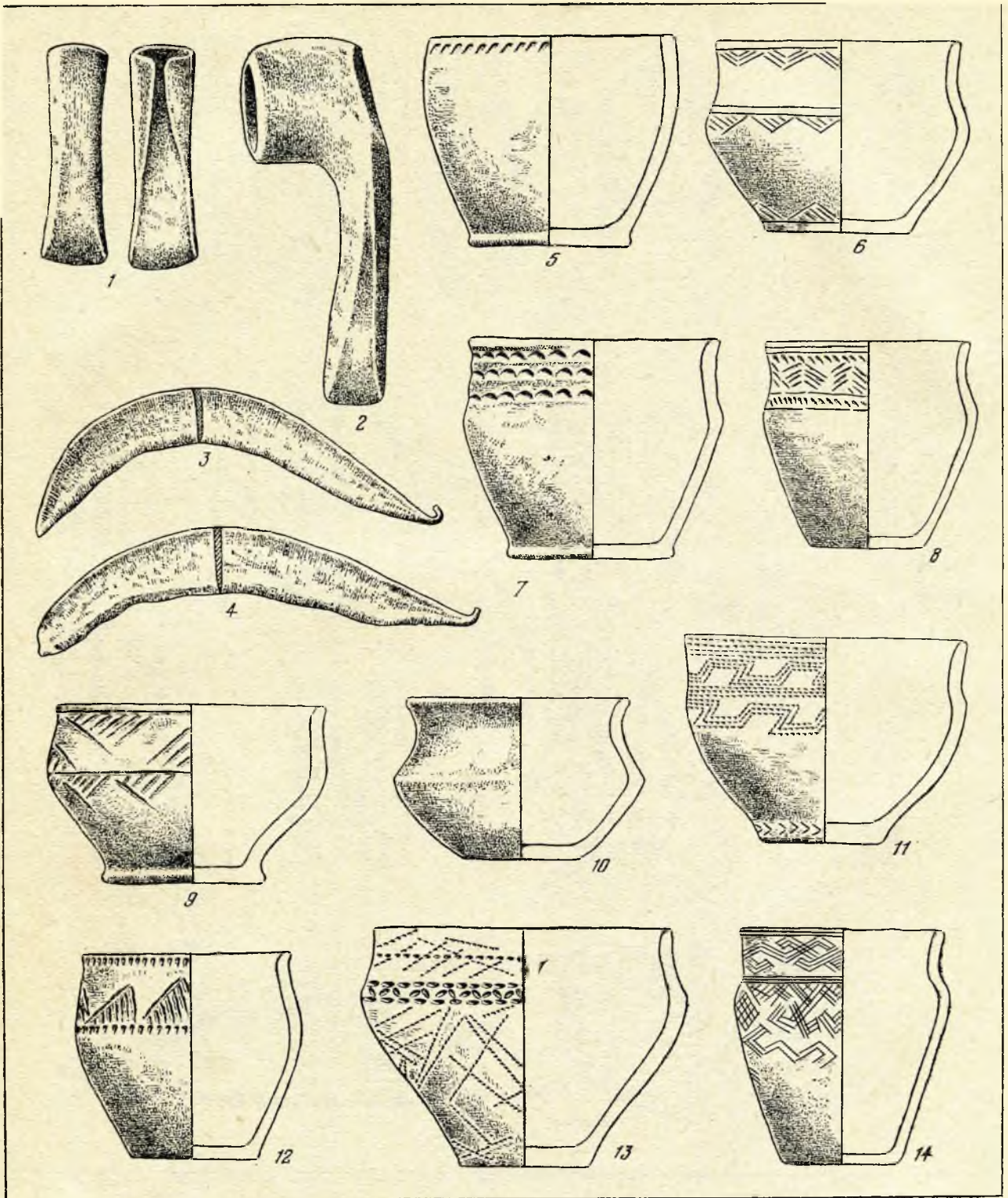


Табл. 4. Материалы памятников срубной культуры.

1—4 — Ибракаевский клад; 5, 7 — Давлекановские курганы; 6 — Старо-Мусинские курганы; 8, 11, 13, 14 — I Береговская стоянка; 9 — Курганы у хут. Кашкара; 10 — Аташевские курганы; 12 — Ново-Балтачевские курганы



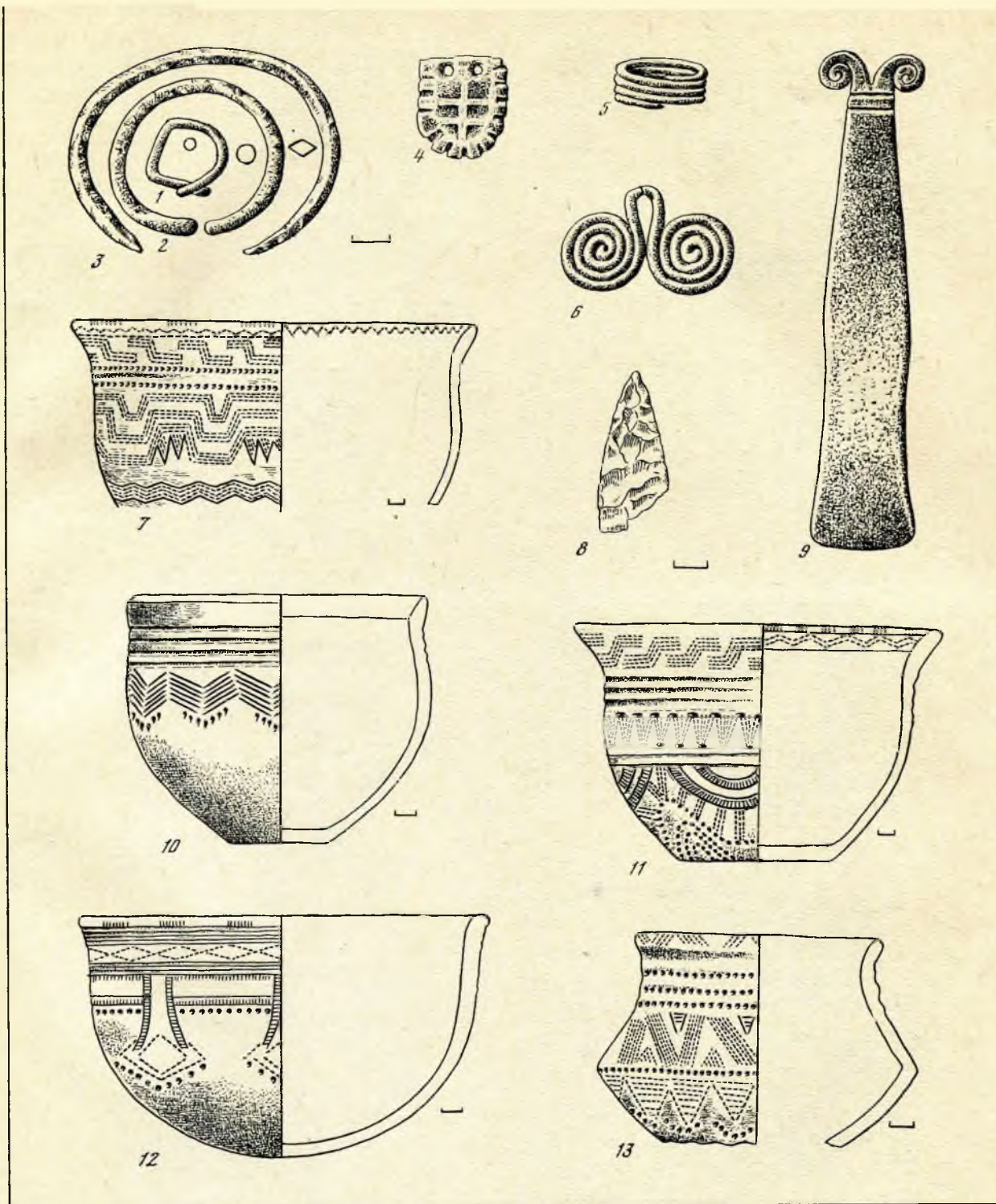


Табл. 5. Материалы памятников абашевской культуры.

1—6, 8 — Юкалекулеские курганы; 7, 11, 13 — Нижне-Чуракаевские курганы; 9 — Тангировские курганы; 10—Балапашская стоянка; 12 — Урнякская стоянка

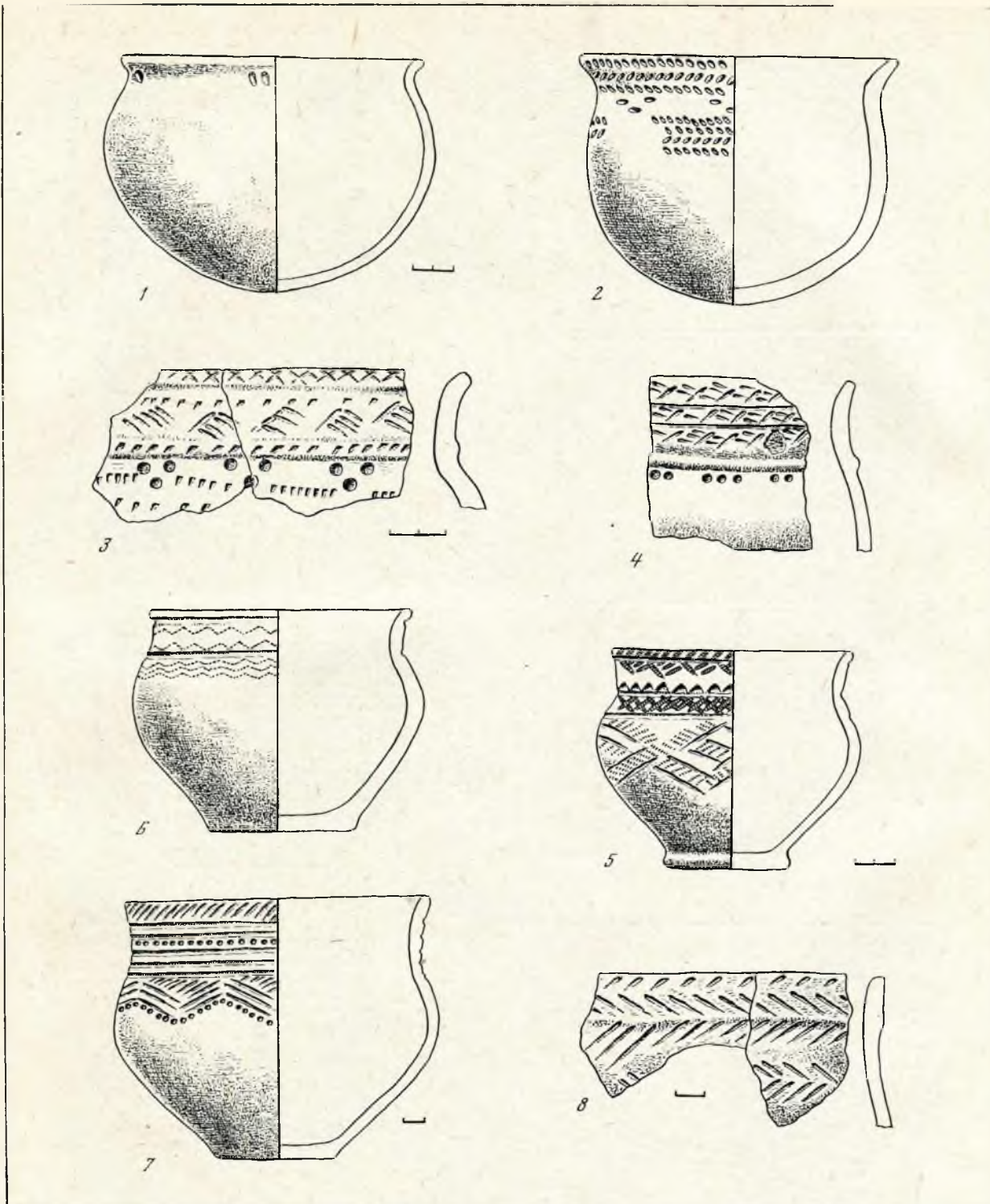


Табл. 6. Материалы памятников курмантауской (1—4) и черкаскульской (5—8) культур.  
 1—2 — Урнякский могильник; 3—4, 8 — Кумлекульское селище; 5—7 — I Тартышевские курганы





Табл. 7. Материалы памятников савроматской культуры (1—7) и каменных курганов.  
 1—2 — Чукраклинский курган; 3—5 — Елембетовские курганы; 6 — Уязыбашевские курганы; 8 — Биккуловский курган; 9—10 — Давлетовский курган






Табл. 8. Материалы памятников ананьинской культуры.  
 1—16 — Могильник Таш-Елга; 17 — Ново-Кабановское городище



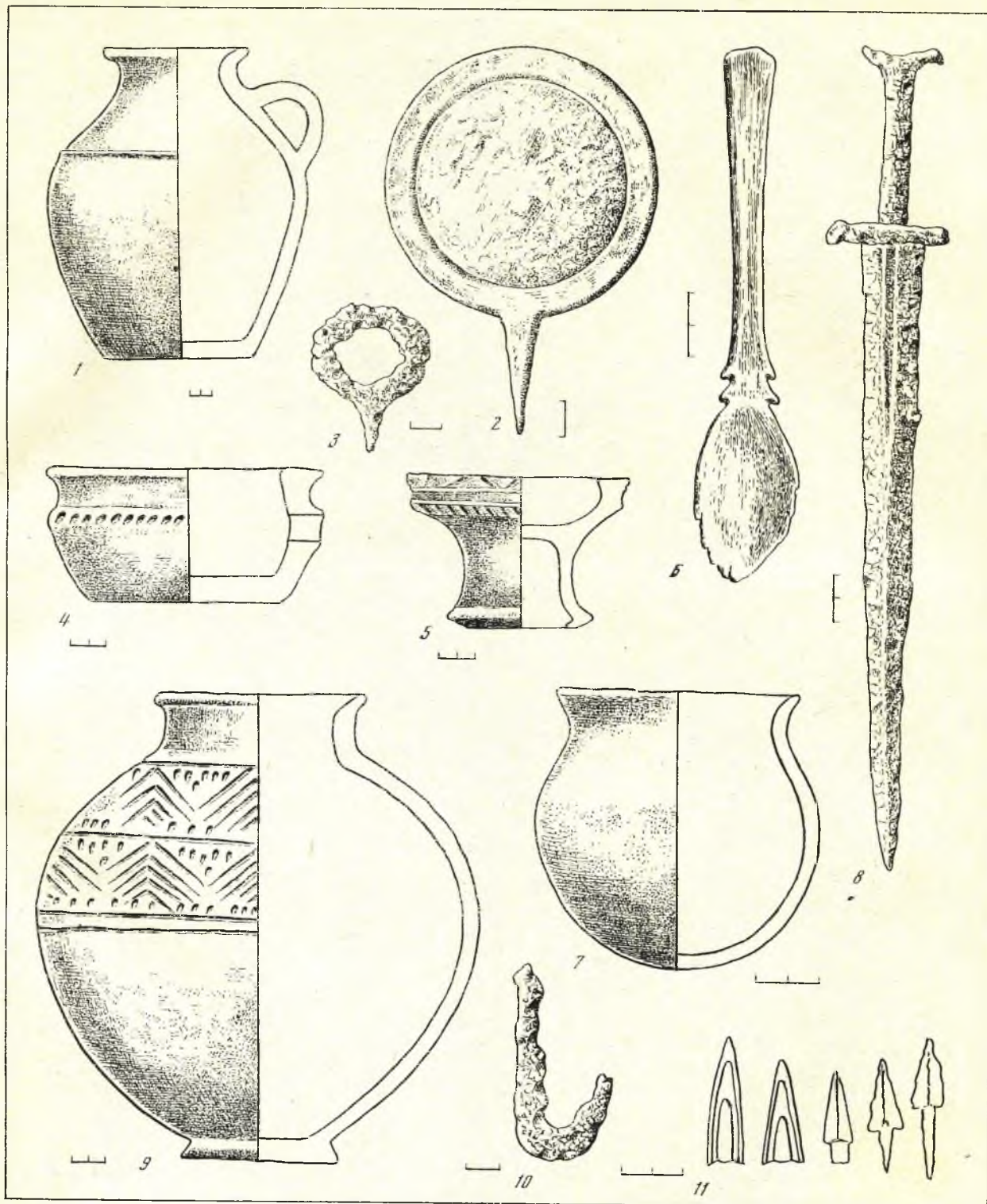


Табл. 9. Материалы могильников прохоровской культуры.  
 1—5, 7—8, 10—11 — Старо-Кишкинские курганы; 6, 9 — Бишунгаровские курганы



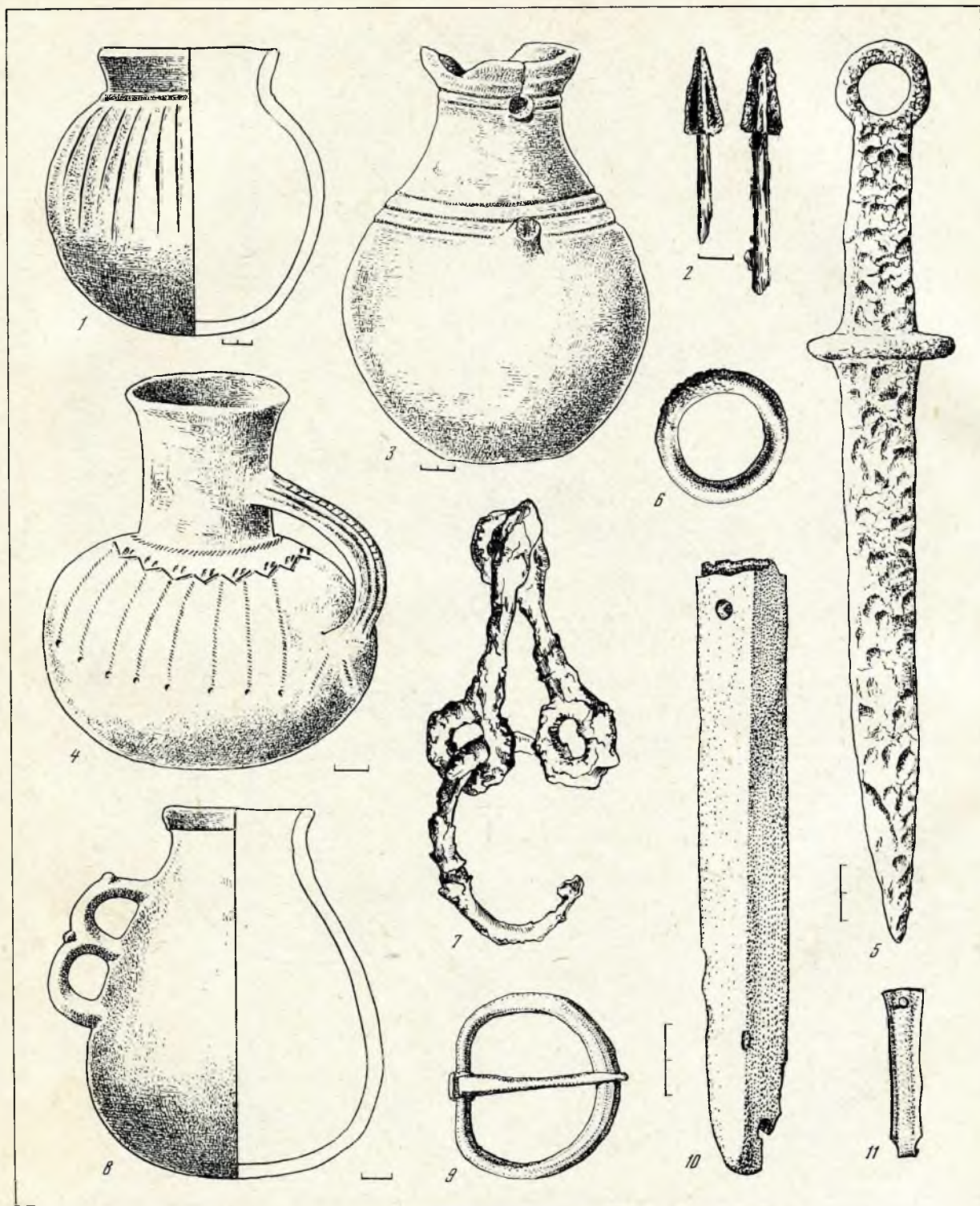


Табл. 10. Материалы средне- (1—5) и позднесарматских (6—11) могильников.  
 1, 2, 6—11 — Уязыбашевские курганы; 3—4 — Елембеговские курганы; 5 — 11 I Чумаровские курганы



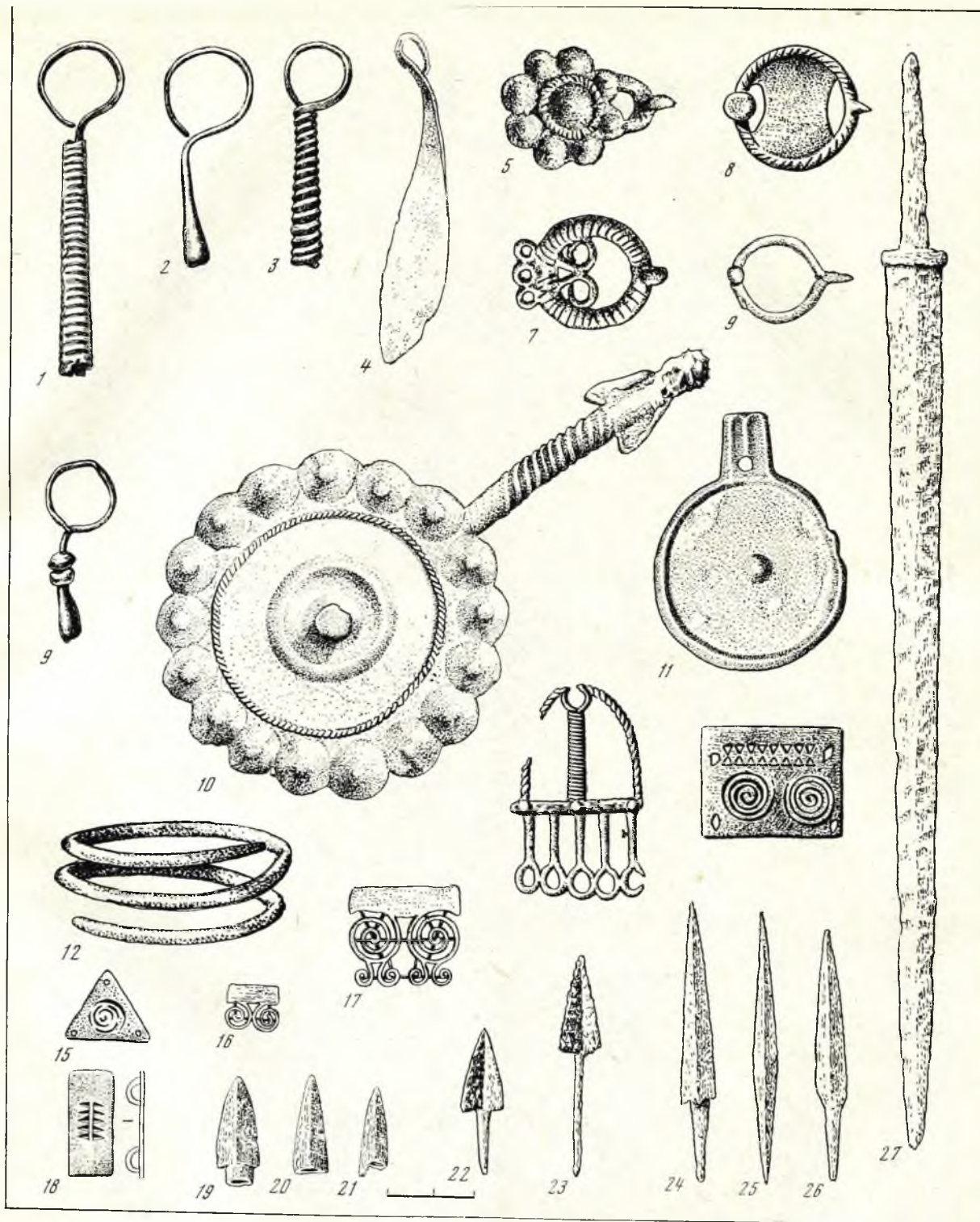


Табл. 11. Материалы могильников пьяноборской культуры.

1—3, 9, 11, 13—17, 22—27 — Камышлы-Тамакский могильник; 4—8, 10, 12, 18—21 — Юлдашевский могильник



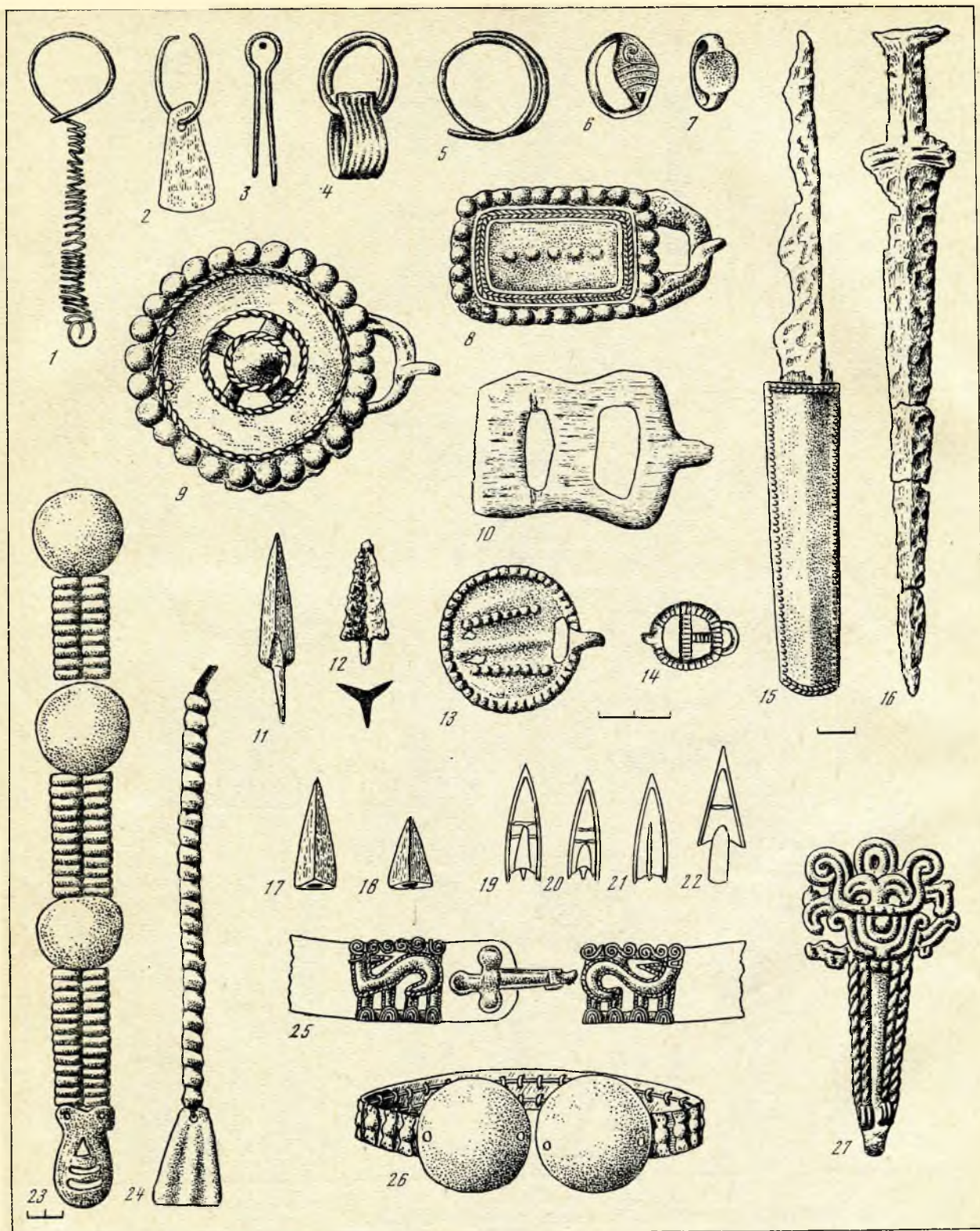


Табл. 12. Материалы могильников кара-абызской культуры.

1—3, 8—15, 17—23, 26—27 — Охлебининский могильник; 4—7, 24 — I Биктимировский могильник; 16 — Ново-Уфимский могильник; 25 — Уфимский могильник



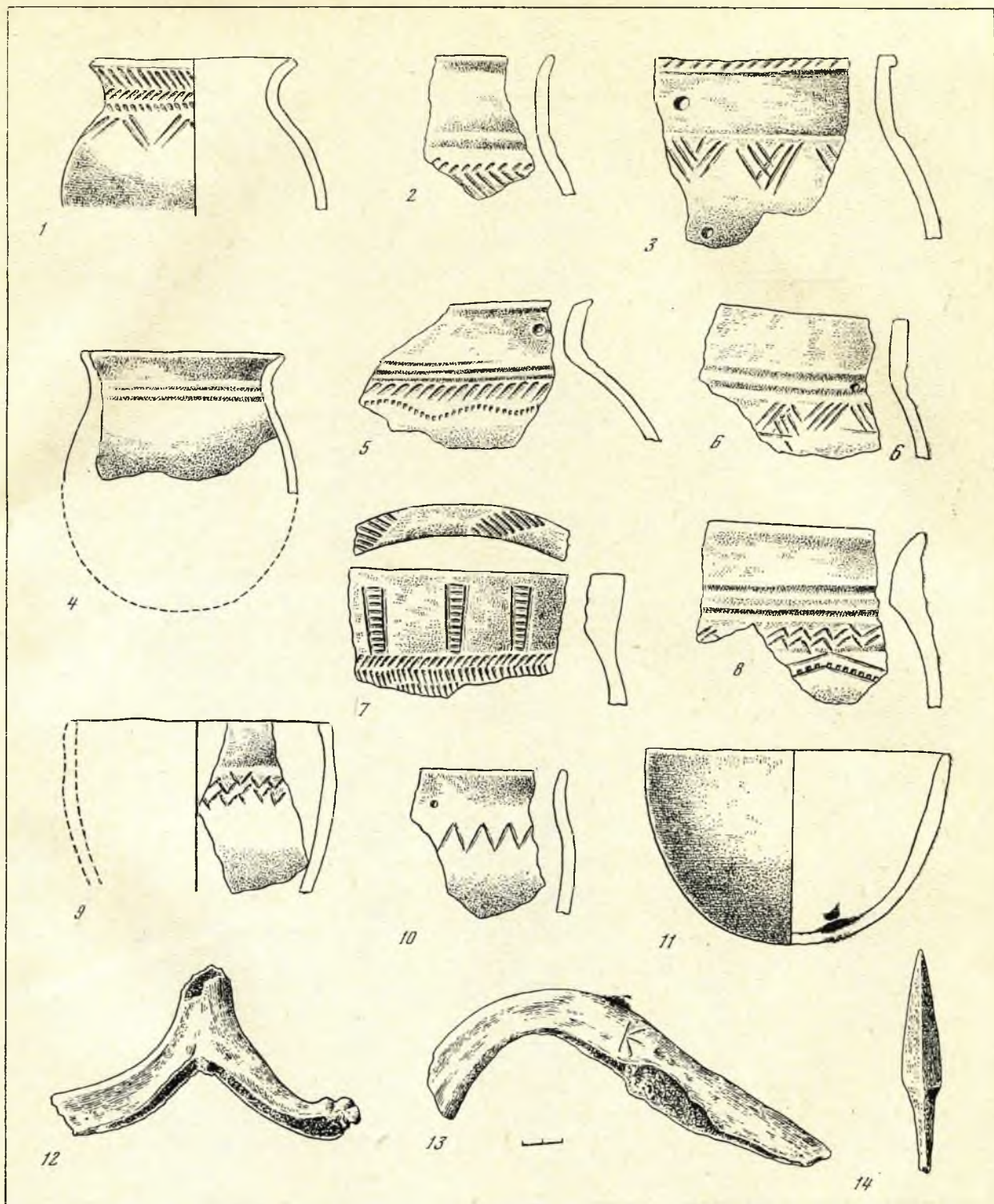


Табл. 13. Материалы памятников айского (1—3), гафурийского (4—8) и убаларского (9—14) типов. 1 — Кадыровский курган; 2 — Турналинское городище; 3 — Сельзегутовское селище; 4—5 — Курмантаевское городище; 6—8 — Табынское городище; 9—14 — селище Убалар

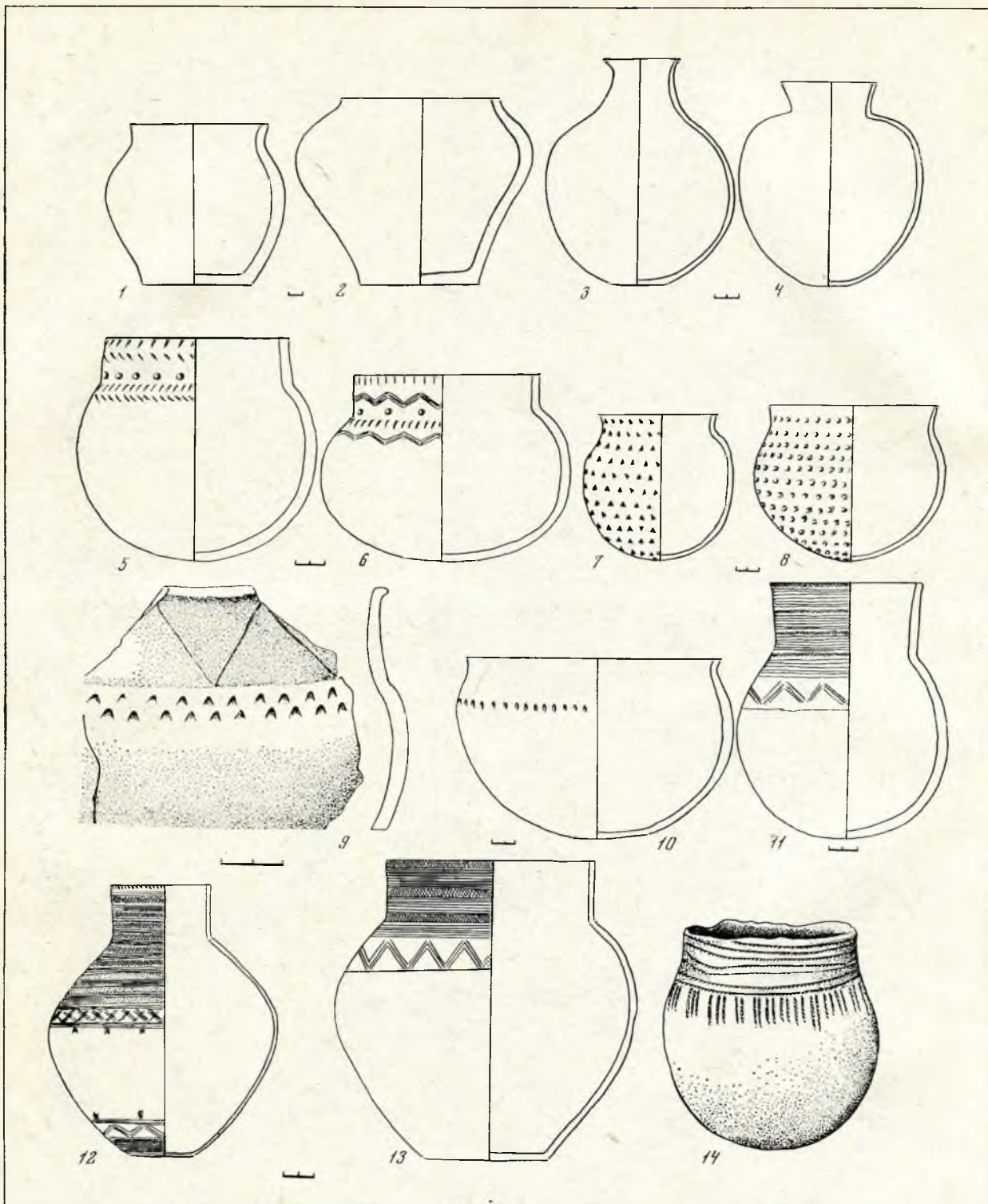


Табл. 14. Керамика из памятников V—XIV вв.

1, 2 — городище Уфа II; 3, 4, 13 — Ново-Турбаслинские курганы; 5 — Каранаевские курганы; 6 — Хусаиновский курган; 7, 8 — Бирский могильник; 9 — Имендьяшевское городище; 10 — Салиховский курган; 11—12 — Манякский могильник; 14 — Кушулевский могильник






Табл. 15. Материалы из памятников бахмутинской культуры.  
 1—13, 15—23 — Бирский могильник; 14 — Каратамакский могильник



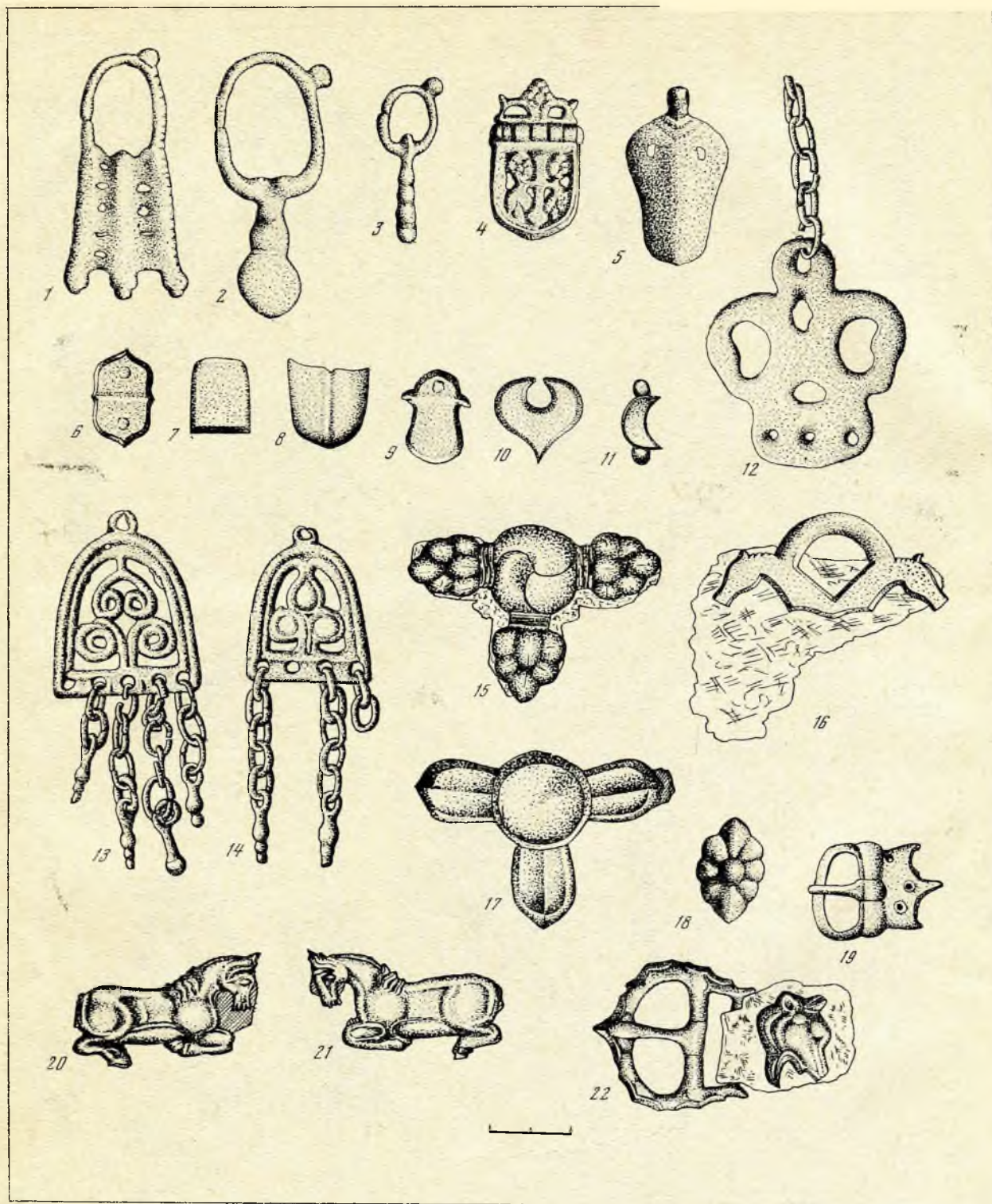


Табл. 16. Материалы из Хусайновского кургана. IX—X вв.



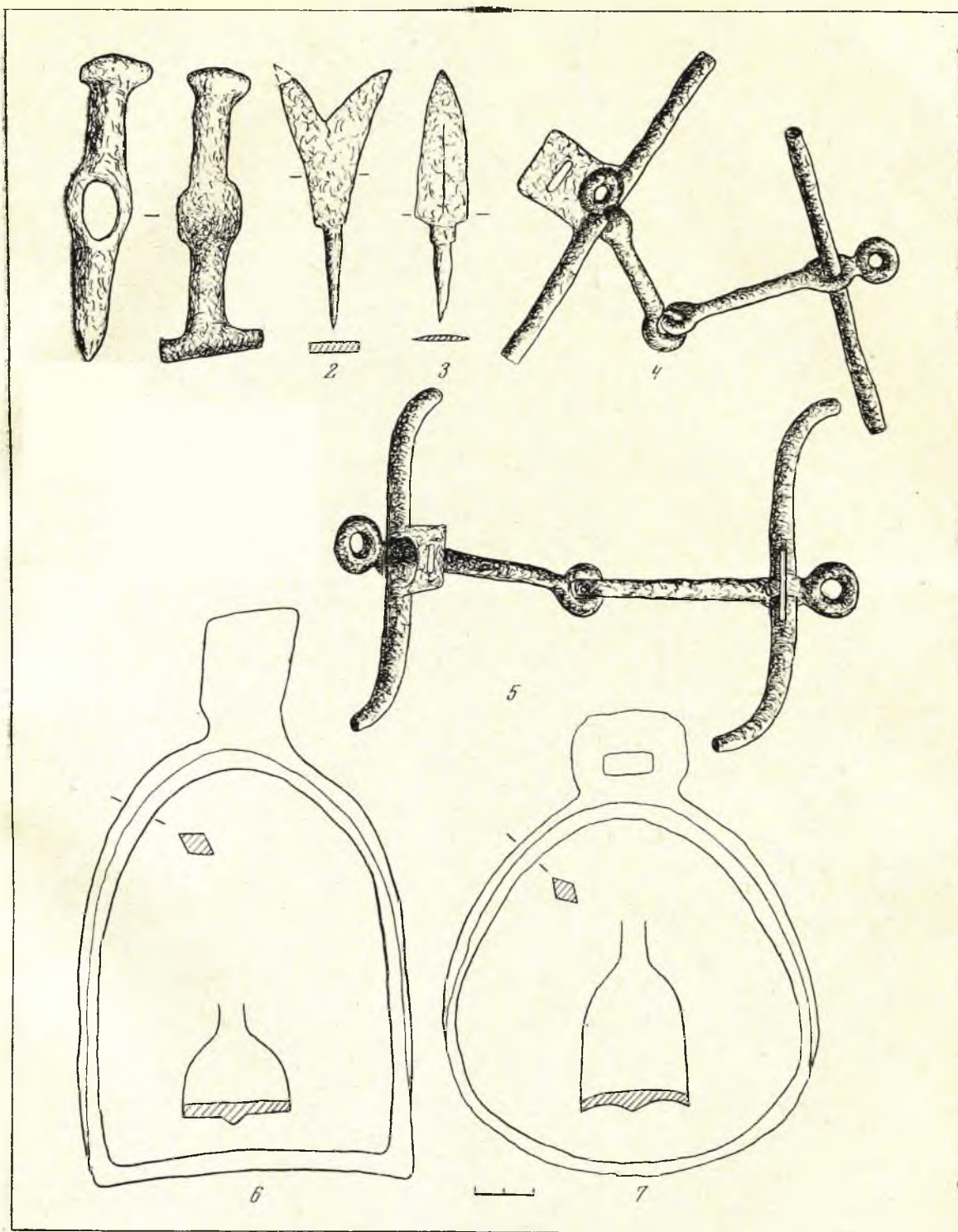
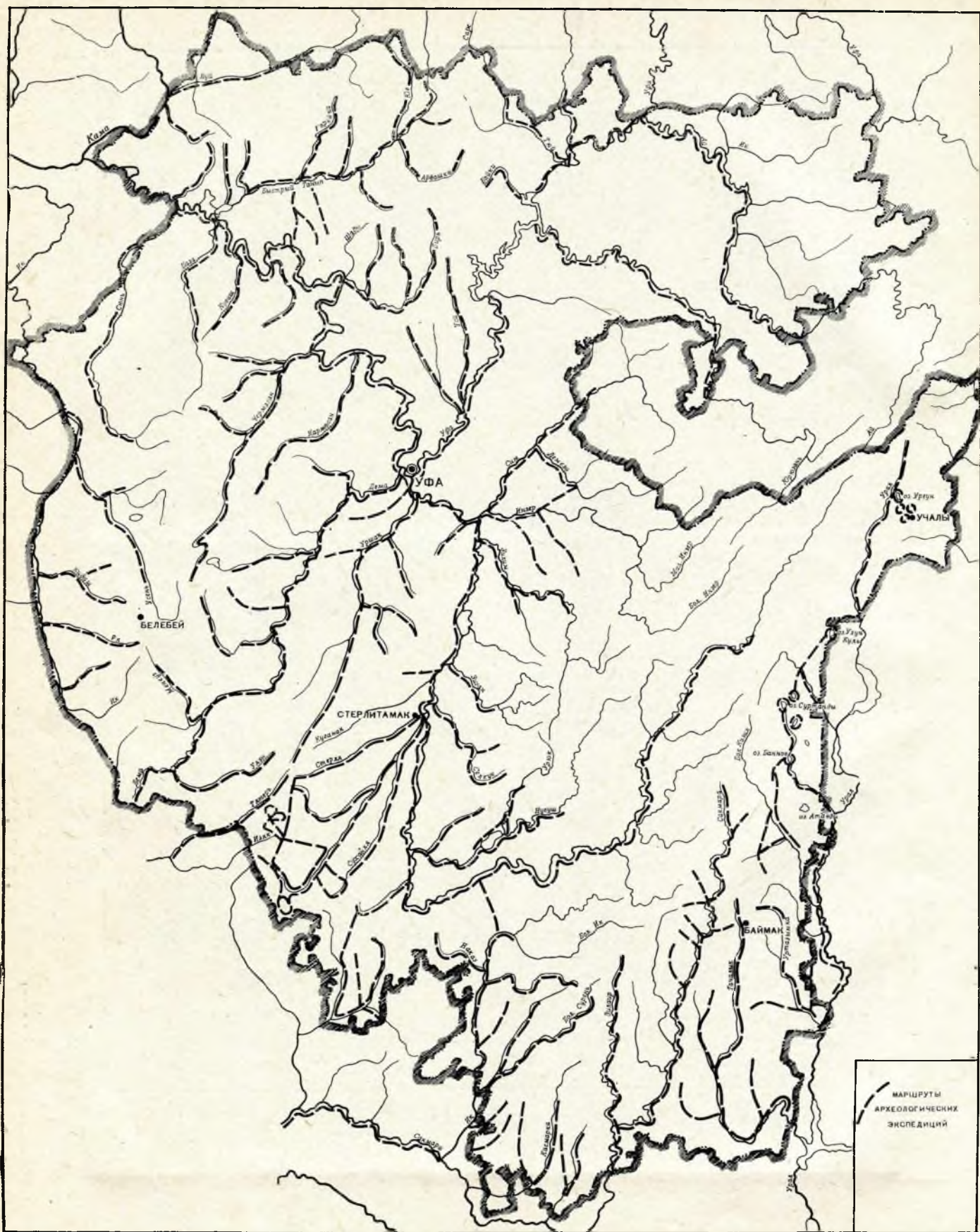


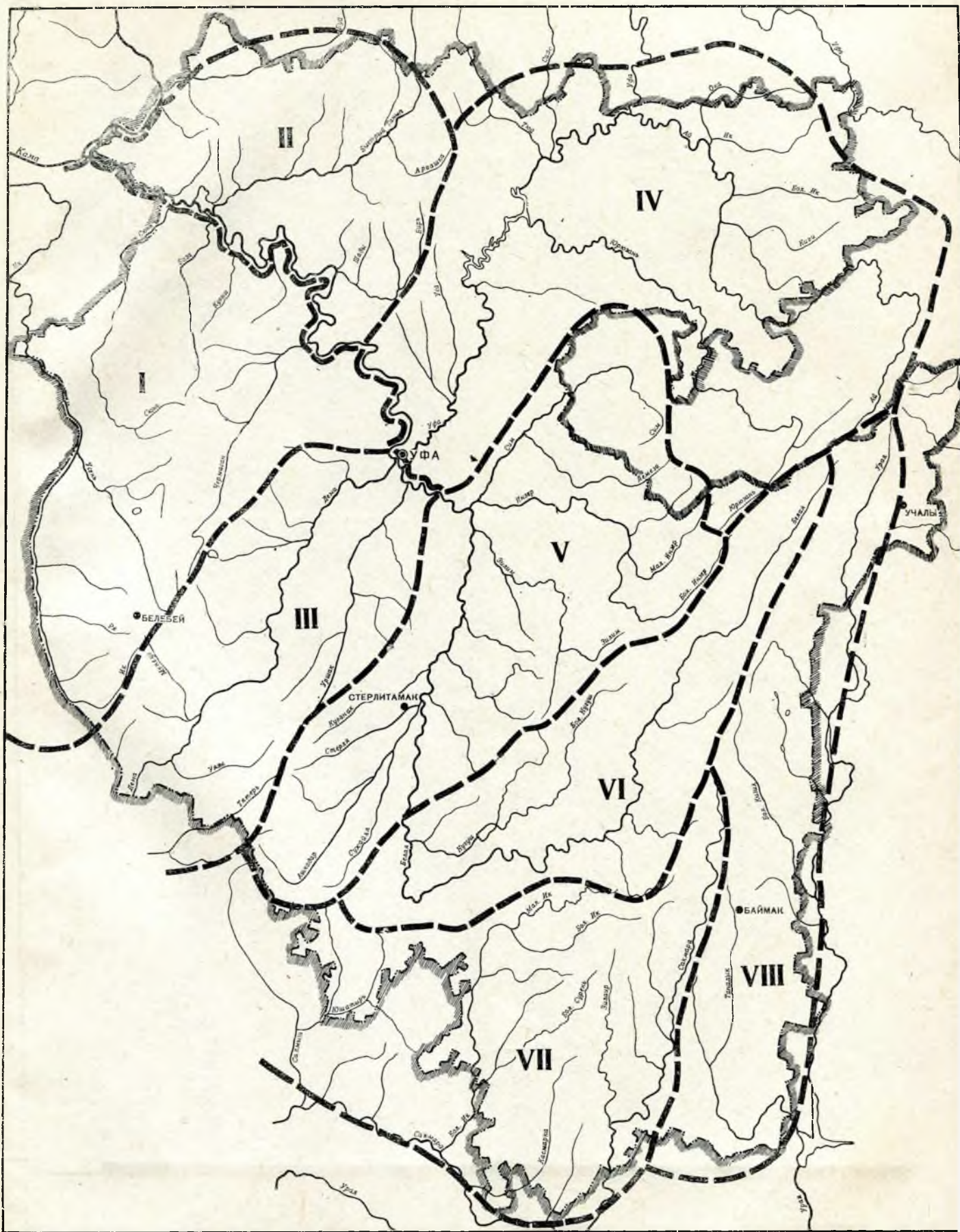
Табл. 17. Материалы из Хусейновского кургана. IX—X вв.





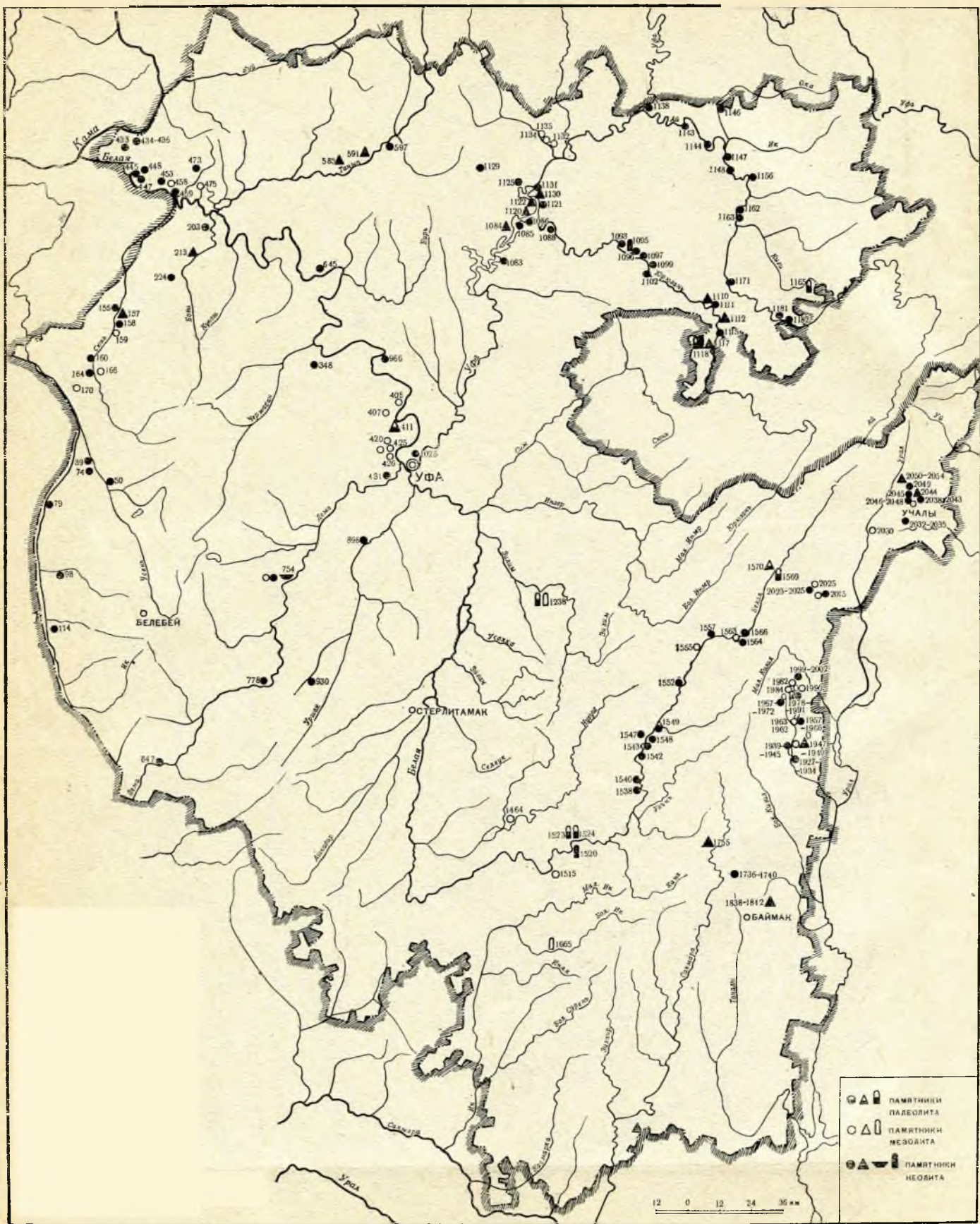
Карта 1. Маршруты археологических экспедиций





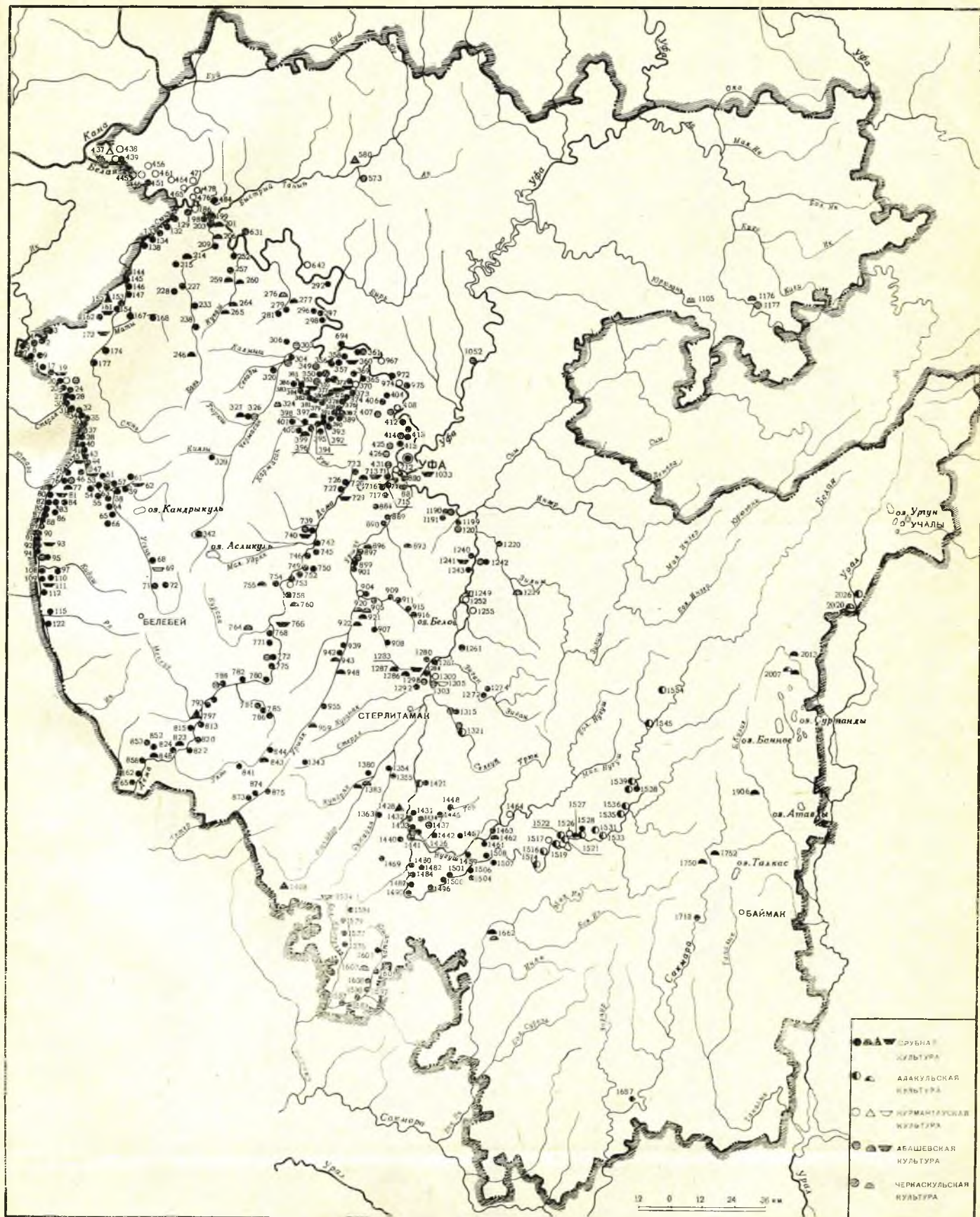
Карта 2. Разделы археологической карты БАССР





Карта 4. Памятники эпохи камня





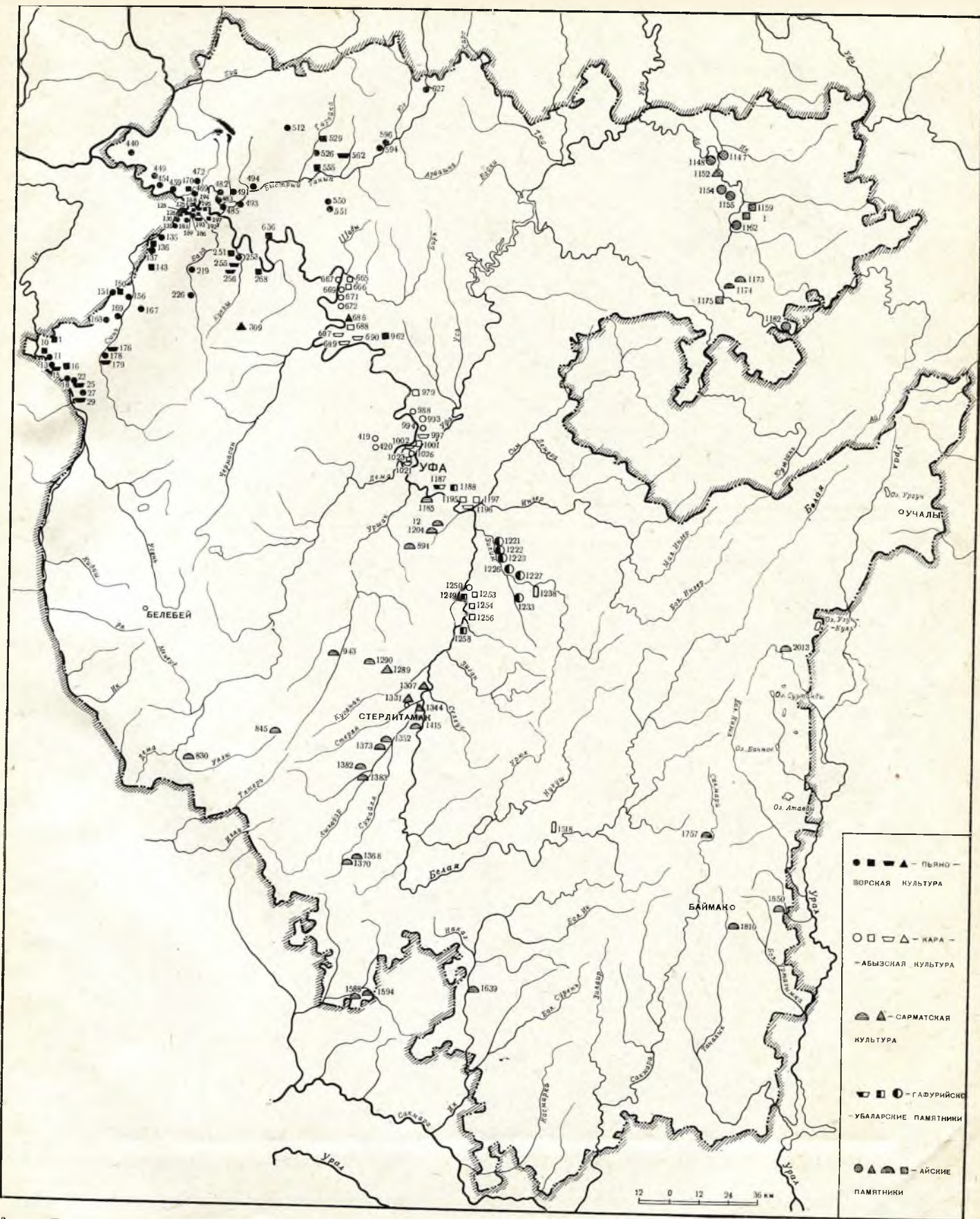
Карта 5. Памятники эпохи бронзы





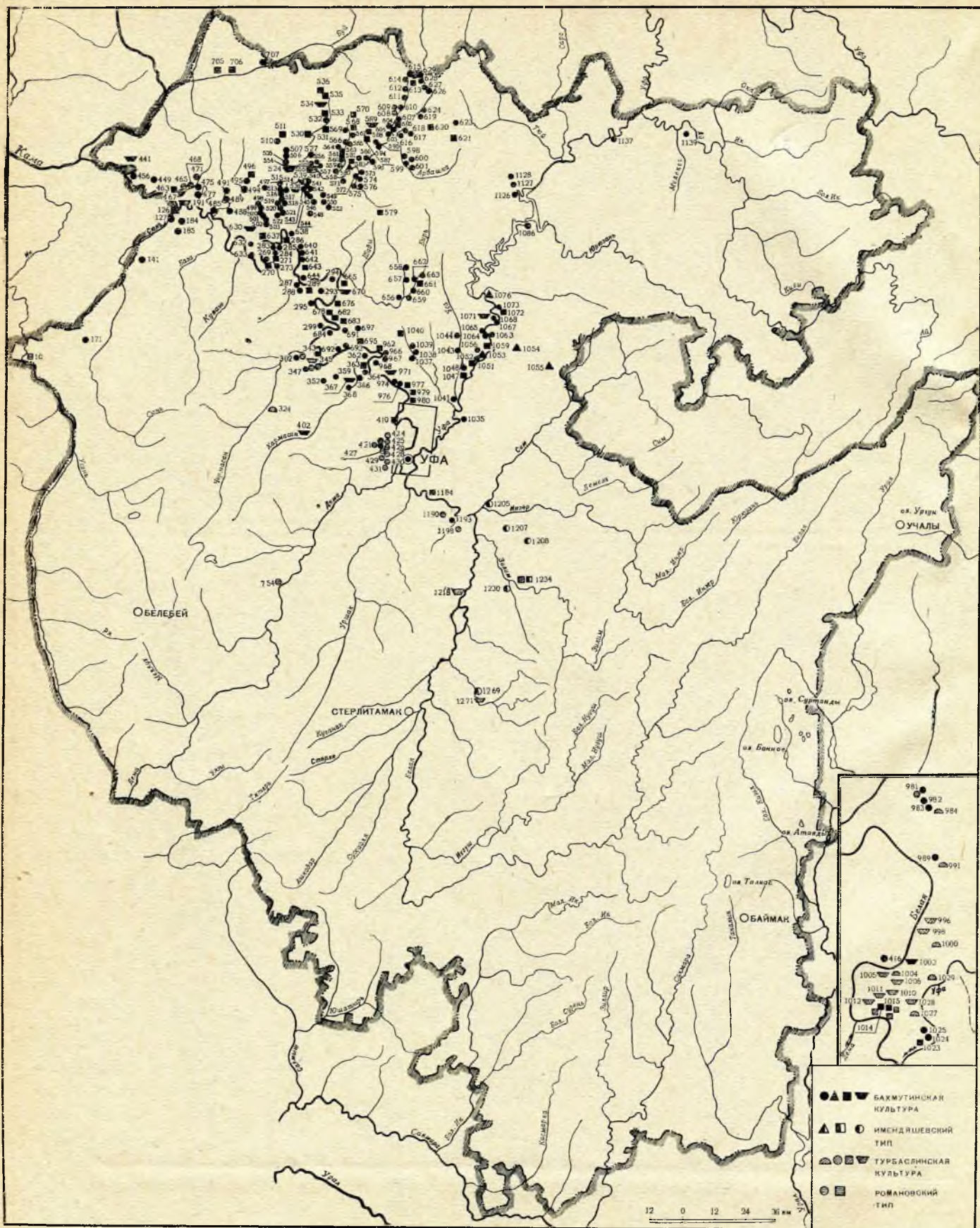
Карта 6. Памятники эпохи раннего железа





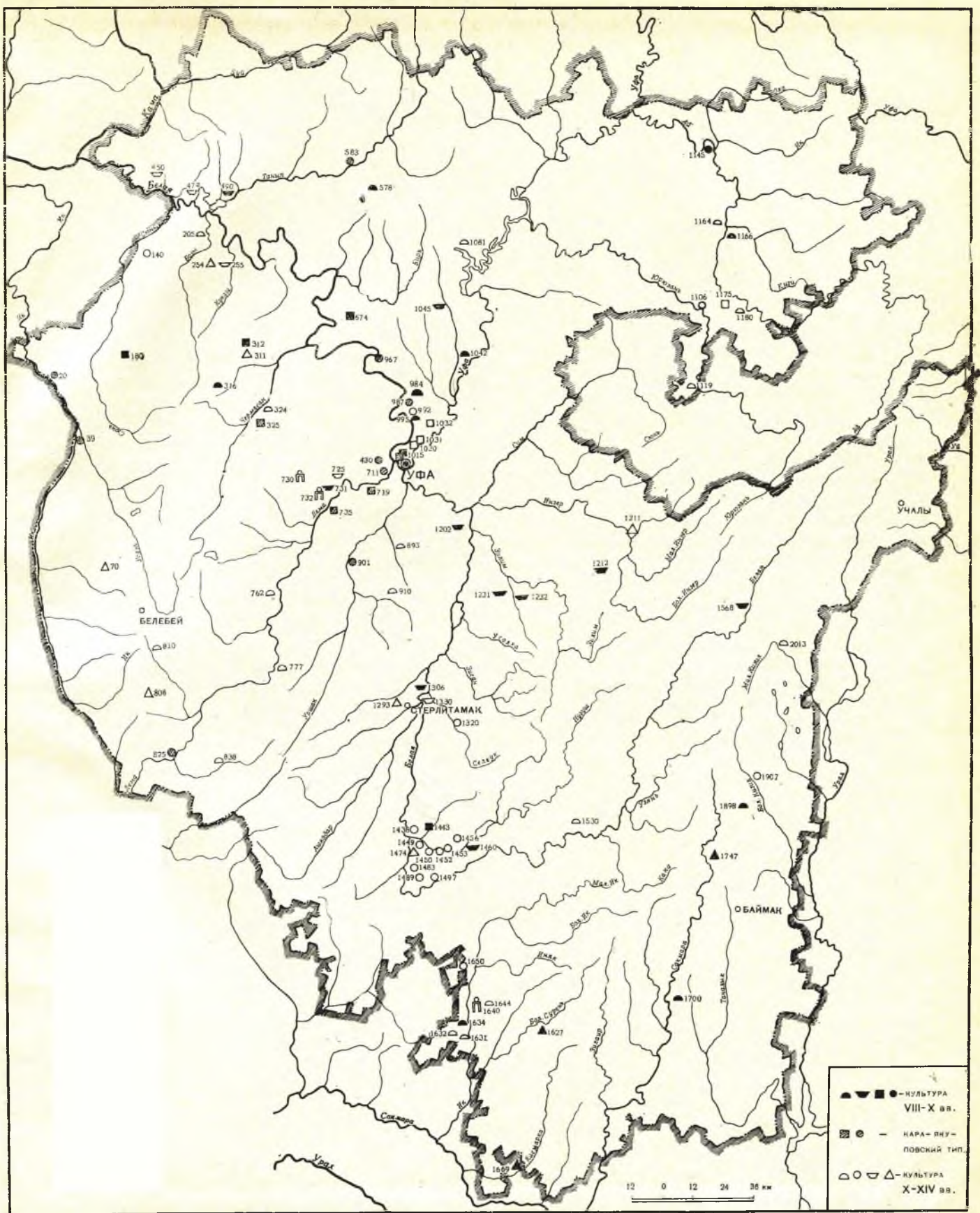
Карта 7. Памятники рубежа нашей эры





Карта 8. Памятники середины I тысячелетия н. э.





Карта 9. Памятники конца I — начала II тысячелетия

## СПИСОК СОКРАЩЕНИЙ

- АО — Археологические открытия  
АЭБ — Археология и этнография Башкирии  
БРКМ — Башкирский республиканский краеведческий музей  
БЦКМ — Башкирский центральный краеведческий музей  
ВАУ — Вопросы археологии Урала  
ГИМ — Государственный исторический музей  
ГЭ — Государственный Эрмитаж  
ИА — Институт археологии АН СССР  
ИАК — Известия археологической комиссии  
ИИЯЛ БФ АН СССР — Институт истории, языка и литературы Башкирского филиала Академии наук СССР  
КСИА — Краткие сообщения Института археологии АН СССР  
КСИИМК — Краткие сообщения Института истории материальной культуры  
ЛОИА — Ленинградское отделение Института археологии АН СССР  
МАВГР — Материалы по археологии восточных губерний России  
МАР — Материалы по археологии России  
МГУ — Московский государственный университет  
МИА — Материалы и исследования по археологии СССР  
ОАК — Отчеты археологической комиссии  
ОНКАЭ — Отчеты Нижне-Камской археологической экспедиции  
ПИМК — Проблемы истории материальной культуры  
СА — Советская археология  
САИ — Свод археологических источников  
САЭ ИИЯЛ БФАН — Сектор археологии и этнографии Института истории языка и литературы Башкирского филиала АН СССР  
СЭ — Советская этнография  
ТГИМ — Труды Государственного исторического музея  
УЗ ПГУ — Ученые записки Пермского государственного университета



# ОГЛАВЛЕНИЕ

Предисловие . . . . .	3
История изучения археологических памятников Башкирии . . . . .	5
Очерки археологических культур . . . . .	12
Палеолитические памятники Башкирии . . . . .	12
Памятники эпохи мезолита и неолита . . . . .	14
Культуры эпохи бронзы . . . . .	16
Эпоха раннего железа . . . . .	22
Культуры V—XIV вв. . . . .	27
Реестр памятников . . . . .	34
Раздел I.	
Памятники бассейна р. Ик и левобережья р. Белой на участке от устья р. Сюнь до устья р. Демы . . . . .	34
Раздел II.	
Памятники правобережья р. Белой от ее устья до гор. Благовещенска . . . . .	72
Раздел III.	
Памятники бассейнов рек Демы и Уршака . . . . .	99
Раздел IV.	
Памятники бассейна р. Уфы . . . . .	118
Раздел V.	
Памятники бассейна среднего течения р. Белой . . . . .	140
Раздел VI.	
Памятники бассейна верхнего течения р. Белой . . . . .	162
Раздел VII.	
Памятники бассейна левобережья р. Сакмары. . . . .	176
Раздел VIII.	
Памятники бассейна р. Урал . . . . .	191
Указатель памятников . . . . .	213
Литература . . . . .	230

## Приложение

Таблицы . . . . .	237—253
Карты . . . . .	254—261
Список сокращений . . . . .	262

АРХЕОЛОГИЧЕСКАЯ  
КАРТА  
БАШКИРИИ

Утверждено к печати  
Институтом истории,  
языка и литературы  
Башкирского филиала  
АН СССР

Редактор *Н. Л. Членова*  
Редактор издательства *Л. С. Кручинина*  
Художник *Н. И. Шевцов*  
Художественный редактор *В. Н. Тихунов*  
Технический редактор *С. Г. Тихомирова*

Сдано в набор 6/V 1976 г.  
Подписано к печати 28/VII 1976 г.  
Формат 84×108<sup>1</sup>/<sub>16</sub> Бумага № 2  
Усл. печ. л. 28,77. Уч.-изд. л. 31,5  
Тираж 2200. Т-09080  
Тип. зак. 659  
Цена 2 р. 32 к.

Издательство «Наука».  
103717 ГСП, Москва, К-62, Подсосенский пер., 21  
2-я типография издательства «Наука»  
121099, Москва, Г-99, Шубинский пер., 10



2 382 x